
PASLAUGŲ PASKIRTIES PASTATO (AUTOSERVISO) NESVYŽIAUS G. 45M,
STATYBOS PROJEKTAS



STATYTOJAS:	UAB „SOLTERAS“
STATINIO KATEGORIJA:	NEYPATINGAS STATINYS
DALIS:	PROJEKTINIAI PASIŪLYMAI
STATYBOS RŪŠIS:	NAUJA STATYBA
KOMPLEKSAS:	2020/7.4/ NESVYŽIAUS G. 45M /TP
PARENGIMO METAI:	2020 M.
STADIJA	TECHNINIS PROJEKTAS
LAIDA	0 LAIDA
PROJEKTUOTOJAS:	UAB "ARCHITEKTŲ GILDIJA"
ĮMONĖS KODAS	300935676
MOB. TEL.:	8 684 30306
EL. PAŠTAS:	ROKAS.MAZURONIS@GMAIL.COM
TINKLAPIS:	WWW.ARCHITEKTUGILDIJA.LT
PROJEKTO VADOVAS/ PROJEKTO DALIES ĮMONĖS VADOVAS/ ARCHITEKTAS	ROKAS MAZURONIS
ATESTATO NR.:	A 1732

PROJEKTINIŲ PASIŪLYMŲ AIŠKINAMASIS RAŠTAS

1. Sklypo sutvarkymo sprendiniai

Sklypo adresas: Vilnius, Nesvyžiaus g. 45M; (kadastro Nr.: 0101/0100:977 Vilniaus m. k.v.)

Plotas: 1000 m²

Pagrindinė žemės paskirtis – Kita.

Žemės sklypo naudojimo būdas – Komercinės paskirties objektų teritorijos

2. Projektiniai sklypo sutvarkymo schemos sprendiniai

Pagal STR 1.01.03:2017 „Statinių klasifikavimas“

Numatoma projektuoti paslaugų paskirties pastatą.

Sklypas, kuriame planuojamas statyti statinius, yra Vilniaus m. Nesvyžiaus g. 45M. Projektuojamo sklypo užstatymo intensyvumas – 33,5%, užstatymo tankumas – 36,67%. Sklype nėra kitų pastatų.

3. Projektiniai sprendiniai

Projektuojamas paslaugų paskirties pastatas- autoservisas. Įvažiavimas į sklypą numatomas iš pietinės pusės, iš Nesvyžiaus gatvės.

Automobilių stovėjimo vietos apskaičiuotos vadovaujantis STR 2.06.04:2014 „Gatvės ir vietinės reikšmės keliai. Bendrieji reikalavimai“ 30 lentele.

Pastatų absoliutinės aukščių altitudės gali būti tikslinamos techninio projekto metu.

4. Pastato ploto ir tūrio rodikliai

Plotai: 335,2m²; Autoservisas su administracinėmis patalpomis

Užstatymo plotas: ~366,6m²


Aukštis: ~7,0 m

Tūris: ~2442.4 m³

5. Pastatų konstrukciniai sprendiniai

Statybos darbų rangovas privalo užtikrinti, kad statybos medžiagos ir sistemos atitiktų Lietuvoje galiojančias normas ir taisykles.

Pastato konstrukcijoms naudojamos G/B kolonos. Suformuojamas vieno šlaito stogas. Sienos numatomos iš daugiasluoksnių plokščių.

ATEST.NR		 ARCHITEKTŲ GILDIJA www.architektugildija.lt, I/K 300935676, S. Moniuskos g.10-7, Vilnius, tel.:868430306			PASLAUGŲ PASKIRTIES PASTATO (AUTOSERVISO) NESVYŽIAUS G. 45M, STATYBOS PROJEKTAS		
A 1732	PV	R. MAZURONIS		2020	AIŠKINAMASIS RAŠTAS	LAIDA	
A 1732	PDV	R. MAZURONIS		2020		0	
	ARCH.	L. KIKILYTĖ		2020			
STADIJA					LAPAS	LAPŲ	
PP	STATYTOJAS: UAB "SOLTERAS"				2020/7.4/ NESVYŽIAUS G. 45M /TP	1	2

APLINKOS APSAUGA

Sklypas, kuriame planuojama statyba, nepatenka nei į regioninio parko teritoriją, nei į kitas saugomas teritorijas. Jame nėra saugomų gamtos ar kultūros paveldo objektų.

Statybinių atliekų tvarkymas

Statybinės atliekos tvarkomos pagal atliekų tvarkymo taisykles, patvirtintas LR Aplinkos ministro įsakymu 2006m. gruodžio 29d. įsakymu Nr. D1-637.

Atliekų surinkimas, saugojimas, rūšiavimas

Atliekos turi būti surenkamos, saugomos ir rūšiuojamos taip, kad nekeltų pavojaus žmonių sveikatai ir aplinkai. Statybinės atliekos statybos proceso metu rūšiuojamos ir saugomos. Statybos proceso metu jos rūšiuojamos į pavojingas ir nepavojingas.

Pavojingos atliekos (tara ir pakuotė, užterštos kenksmingomis medžiagomis ir kt.) statybos vietoje saugomos aptvortoje teritorijoje uždaroje talpykloje. Saugojimo laikas-iki 3 mėnesių.

Nepavojingos atliekos skirstomos į tinkamas naudoti vietoje atliekas (betono, keramikos, medienos, metalo gaminių, termoizoliacinių medžiagų ir kt. nedegių gaminių), kurias planuojama panaudoti aikštelių, pravažiavimų, takų dangų pagrindams įrengti, teritorijų tvarkymui-įrengimui, įrenginių ar priklausinių statybai, tinkamas perdirbti atliekas (betono, keramikos, bituminių medžiagų) ir netinkamas naudoti ir perdirbti atliekas (statybines šiukšles ir kt.). Nepavojingos atliekos statybos vietoje saugomos aptvortoje teritorijoje. Saugojimo laikas-iki 1 metų, bet ne ilgiau kaip iki objekto statybos pabaigos. Statybinių atliekų turėtojas atsako už tvarkingą jų pakrovimą ir pridavimą atliekų tvarkytojui. Gruntas, įrengiant pamatus ir gerbūvį panaudojamas statybos teritorijos reljefui formuoti.

Statytojas, baigęs statybą, pridudamas statinį priėmimo naudoti komisijai, pateikia dokumentus apie faktinį susidariusių statybinių atliekų, netinkamų naudoti ir perdirbti, pridavimą atliekų tvarkytojui. Statybinių atliekų tvarkymo dokumentaciją statytojas privalo pateikti statinio priėmimo naudoti komisijos pirmininko, aplinkos apsaugos inspektoriaus reikalavimu.


Želdynai sklype

Vadovaujantis LR AM 2007 12 21 įsakymu Nr.D1-694 „Dėl Atskirųjų rekreacinė paskirties želdynų plotų normų ir Priklausomųjų želdynų normų (plotų) nustatymo tvarkos aprašo patvirtinimo“ mažiausias želdynų, įskaitant vejas ir gėlynus, plotas ne mažesnis kaip 10% viso žemės sklypo ploto.

Numatomas sklypo apželdinimas medžiais, kuris atskiria komercinės paskirties sklypą, nuo gyvenamosios paskirties sklypų.

Projektuojami želdynai :

- Tuja (Thuja plicata) "Goldy 4ever".Aukštis ~2m, plotis ~1m. Apvalus krūmas, žiemą spygliai geltoni, o vasarą ir rudenį žali. Dirvai nereiklus.
- Lanksva niponinė (Spiraea nipponica) Halward's Silver. Tankaus augimo, neaukštas krūmas iki 0,8 m aukščio ir tiek pat pločio siekiančia laja. Melsvai – žalia laja rudenį nuspalsvina rausvai – oranžiniais

ATEST.NR		 ARCHITEKTŲ GILDIJA www.architektugildija.lt, I/K 300935676, S. Moniuskos g.10-7, Vilnius, tel.:868430306			PASLAUGŲ PASKIRTIES PASTATO (AUTOSERVISO) NESVYŽIAUS G. 45M, STATYBOS PROJEKTAS		
A 1732	PV	R. MAZURONIS		2020	AIŠKINAMASIS RAŠTAS	LAIDA	
A 1732	PDV	R. MAZURONIS		2020		0	
	ARCH.	L. KIKILYTĖ		2020			
STADIJA					LAPAS	LAPŲ	
PP	STATYTOJAS: UAB "SOLTERAS"				2020/7.4/ NESVYŽIAUS G. 45M /TP	2	2

tonais. Pavasarį gausiai pasipuošia baltais žiedais. Dirvai nereiklus, palankiausia priemolio, lengvo ar vidutinio priemolio dirva. Augalas atsparus šalčiui bei užsitęsusioms sausroms


- Lendrūnas smailiažiedis (*Calamagrostis x acutiflora*) Karl Foerster. Auštis iki 120-150 cm., plotis 60-70 cm., lapai žali. Nereiklus augimo sąlygoms.
- Tunbergo raugerškis (*Berberis thunbergii*) 'Kobold'. Aukštis iki 0,5m, plotis iki 0,5m. Apvalus krūmas, žalios spalvos žiedeliais.
- Šilinis viržis (*Calluna vulgaris*) – Aukštis iki 0,7m.

Apželdinimo sprendiniai, želdinių vietos, dydžiai ir rūšys, gali būti tikslinami techninio projekto rengimo metu. Sklype esamų želdinių nėra, parinktos želdinių rūšys pagerins vietos ekologinę būklę, gyvenamosios aplinkos kokybę, pagerins oro kokybę, sumažins triukšmą, bei suteiks estetinį pasigerėjimą. Kadangi gretimuose sklypuose minėtų želdinių rūšių nėra, jos pagerins vietos biologinę įvairovę.

Pastato infrastruktūra

Visa pastato eksploatacijai reikalinga infrastruktūra yra sprendžiama UAB "Solteras" priklausančiame sklype. Automobilių stovėjimo vietos išdėstomos užsakovui priklausančiame sklype.

Gautas Vilniaus miesto savivaldybės sutikimas įrengti kietos dangos aikštelę arčiau nei 1 metras nuo sklypo ribos iš pietinės sklypo pusės.

ATEST.NR	 ARCHITEKTŲ GILDĖJA <small>www.architektugildija.lt, I/K 300935676, S. Moniuskos g.10-7, Vilnius, tel.:868430306</small>				PASLAUGŲ PASKIRTIES PASTATO (AUTOSERVISO) NESVYŽIAUS G. 45M, STATYBOS PROJEKTAS		
A 1732	PV	R. MAZURONIS		2020	AIŠKINAMASIS RAŠTAS	LAIDA	
A 1732	PDV	R. MAZURONIS		2020		0	
	ARCH.	L. KIKILYTĖ		2020			
STADIJA	STATYTOJAS: UAB "SOLTERAS"				2020/7.4/ NESVYŽIAUS G. 45M /TP	LAPAS	LAPŲ
PP						3	2

Forma patvirtinta
 Vilniaus miesto
 savivaldybės
 administracijos direktoriaus
 2019 m. d. Lapkričio 27d.
 įsakymu Nr. 30-3052/19



VILNIAUS MIESTO SAVIVALDYBĖS ADMINISTRACIJA

PRITARIU
 Vyriausiasis miesto architektas

(parašas)
 20__m._____d.

PROJEKTINIŲ PASIŪLYMŲ RENGIMO UŽDUOTIS

20 m.
 Vilnius

1. Statinio projekto pavadinimas: Paslaugų paskirties pastato (autoserviso) Nesvyžiaus g. 45M, Vilnius, statybos projektas
2. Nustatomi žemės sklypo naudojimo reglamentai

2.1.	užstatymo tipas	Laisvo planavimo
2.2.	užstatymo tankis	36,7%
2.3.	užstatymo intensyvumas	0,4
2.4.	aukštis (m) nuo statinių statybos zonos esamo žemės paviršiaus	7,0
2.5.	maksimali absoliutinė altitudė (m)	191,0
2.6.	aukštų skaičius (nuo–iki)	1-2
2.7.	priklausomų želdynų plotas	26%
2.8.	automobilių stovėjimo vietų skaičius	Numatyti norminį automobilių ir dviračių stovėjimo vietų skaičių vadovaujantis STR 2.06.04:2014 „Gatvės ir vietinės reikšmės keliai. Bendrieji reikalavimai“ bei Vilniaus miesto savivaldybės tarybos patvirtintą 2017-12-20 sprendimą Nr. 1312. Skatinant judėjimą mieste alternatyviomis priemonėmis, rekomenduojama didinti dviračių stovėjimo vietų skaičių.
2.9.	esamų medžių įvertinimas, taksacija	Želdiniai vertinami remiantis Želdynų ir želdinių inventorizavimo ir apskaitos taisyklėmis (Lietuvos Respublikos aplinkos ministro 2008 m. sausio 8 d. įsakymas Nr. D1-5 „Dėl Želdynų ir želdinių inventorizavimo ir apskaitos taisyklių patvirtinimo“), pateikiama inventorizacijos kortelė, želdinių vertinimo metodika ir esamų želdinių planas.

3. Kiti reikalavimai

3.1.	architektūrinės išraiškos priemonės: medžiagiškumas, spalva, tūrio formos, proporcijos, mastelis	Vadovautis LR Statybos įstatymo 5 straipsnio bei LR Architektūros įstatymo 11 straipsnio reikalavimais. Projektuojami statiniai savo tūriais ir fasado
------	--	--

		kompozicija turi derėti prie konteksto, pildyti ir praturtinti vietos miestovaizdžio charakterio kokybę. Užtikrinti pastatams naudojamų medžiagų kokybę, šiuolaikiškumą.
3.2.	reikalavimai sklypo sutvarkymui ir apželdinimui	<p>Numatyti apželdinimą medžiais, krūmais ar kitais želdynais atskiriant komercinės paskirties sklypą, nuo gyvenamosios paskirties kaimyninių sklypų.</p> <p>Sklypo sutvarkymo plane nurodyti esamus ir siūlomus šalinti medžius. Brėžinyje turi būti pažymėtos esamų medžių lajų projekcijos, kamienų diametro dydžio apskritimai ir numeriai pagal inventORIZACIJOS kortelės duomenis. Nauji projektuojami želdiniai ir medžiai turi būti pažymėti sutartiniais ženklais, kurie žymėjimu skiriasi nuo esamų paliekamų želdinių žymėjimo. Nurodyti projektuojamų želdinių ir medžių rūšis lietuvių ir lotynų kalbomis, sodinamų medžių skersmens, matuojamo 1,3 m aukštyje, apimtį (cm) ir diametrą (cm). Pirmenybę teikti medžiams, krūmų ir daugiamečių augalų plotams, veją projektuoti tik funkciškai tam pagrįstose vietose. Želdinių rūšių parinkimas turi būti pagrįstas aiškinamajame rašte atsižvelgiant į tai, kaip jos pagerins vietos ekologinę būklę ir gyvenamosios aplinkos kokybę. Pirmenybę teikti augalų rūšims, kurios gerina vietos biologinę įvairovę.</p> <p>Apželdintas sklypo plotas turi sugerti ir/ar sulaikyti bei išgarinti visą ant jo paviršiaus iškrentantį lietaus vandenį.</p> <p>Automobilių stovėjimo vietos turi būti projektuojamos vadovaujantis STR 2.06.04:2014 „Gatvės ir vietinės reikšmės keliai. Bendrieji reikalavimai“, maksimaliai atitraukiant nuo kaimyninių sklypų ribų, nepažeidžiant trečiųjų asmenų interesų.</p>
3.3.	konteksto sąlygojami reikalavimai	<p>Nepažeisti trečiųjų asmenų interesų. Vadovaujantis STR 1.04.04:2017 „Statinio projektavimas, projekto ekspertizė“ 61 punktu, projektiniai pasiūlymai turi būti suderinti su Statybos įstatymo 14 straipsnio 1 dalies 13 ir 15 punktuose nurodytais asmenimis.</p> <p>Užtikrinti reikalavimus keliamus žmonėms su negalia (STR2.03.01:2019 „Statinių prieinamumas“).</p>
	reikalavimai susisiekimo ir inžinerinių tinklų plėtrai	<p>Iki projektinių pasiūlymų viešo svarstymo procedūrų pradžios gauti Prisijungimo prie susisiekimo komunikacijų sąlygas ir vadovaujantis Vilniaus miesto administracijos direktoriaus 2020 m. balandžio 6 d. įsak. Nr. 30-772/20, projektinius pasiūlymus teikti svarstyti Infrastruktūros darbų priežiūros ir inžinerinių statinių projektų ir projektinių pasiūlymų vertinimo grupei.</p>
3.4.	kiti teritorijų planavimo dokumentuose nustatyti reikalavimai (bendruosiuose, specialiuosiuose planuose)	Vadovautis Vilniaus miesto savivaldybės teritorijos bendruoju planu (TPDR reg. Nr. T00056038)
3.5.	su projekto įgyvendinimu susijusi būtina viešosios infrastruktūros plėtra	
3.6.	projektinių pasiūlymų vaizdinės	Vadovaujantis 2019 m. gruodžio 16 d. Vilniaus miesto

	informacijos parengimas	savivaldybės administracijos direktoriaus įsakymu Nr. 30-3178/19 patvirtinto „Projektinių pasiūlymų ir techninio projekto įtraukimo į GIS duomenų bazę ir geoportalą „Vilnius 3D planas“ tvarkos aprašo“ 7 ir 8 punktais, projekto medžiagą pateikti įtraukimui į GIS duomenų bazę ir geoportalą „Vilniaus 3D planas“. Projektinių pasiūlymų sudėtis pagal STR1.04.04:2017 „Statinio projektavimas, projekto ekspertizė“ 13 priedo reikalavimus. Projektiniai pasiūlymai viešunami STR1.04.04:2017 „Statinio projektavimas, projekto ekspertizė“ VIII skyriuje nustatyta tvarka.
--	-------------------------	--

Jovilė Jaruševičiūtė, tel. 852112692, el. paštas jovile.jaruseviciute@vilnius.lt


Valdonė Gavorskienė, tel. 852112519, el. paštas valdone.gavorskiene@vilnius.lt

Ramunė Baniulienė, el. paštas ramune.baniuliene@vilnius.lt

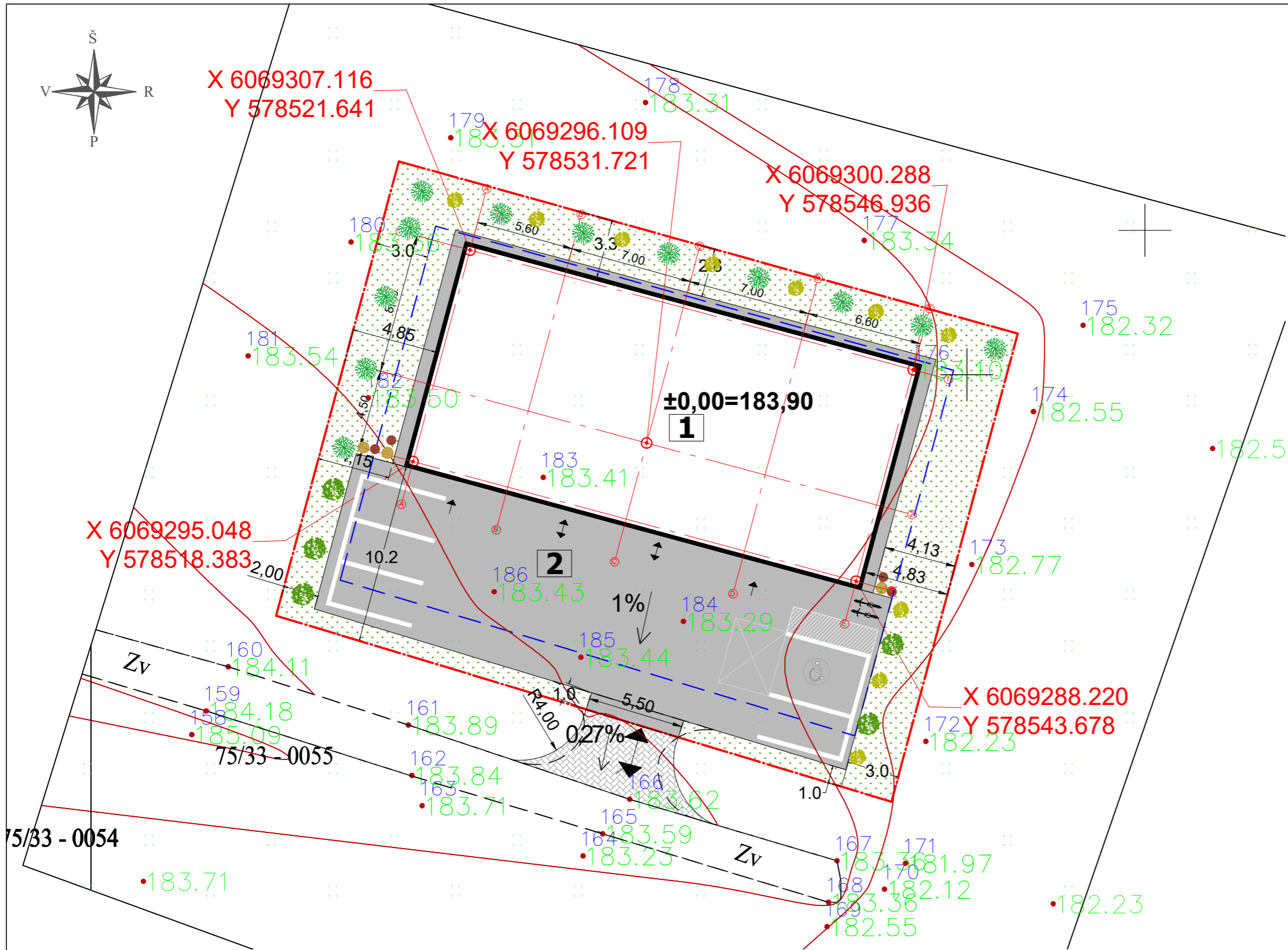
Lietuvos Respublikos viešojo administravimo įstatymo 36 straipsnis: asmuo turi teisę apskųsti viešojo administravimo subjekto priimtą administracinę procedūros sprendimą savo pasirinkimu administracinių ginčų komisijai arba administraciniam teismui įstatymų nustatyta tvarka.

DETALŪS METADUOMENYS

Dokumento sudarytojas (-ai)	Vilniaus miesto savivaldybė 188710061, Konstitucijos pr. 3, LT-09601, Vilnius
Dokumento pavadinimas (antraštė)	DĖL PROJEKTINIO PASIŪLYMO RENGIMO UŽDUOTIES PATVIRTINIMO NESVYŽIAUS G. 45M
Dokumento registracijos data ir numeris	2020-12-30 Nr. A659-376/20(3.3.2.26E-VMA)
Dokumento gavimo data ir dokumento gavimo registracijos numeris	–
Dokumento specifikacijos identifikavimo žymuo	ADOC-V1.0
Parašo paskirtis	Pasirašymas
Parašą sukūrusio asmens vardas, pavardė ir pareigos	Aurelijus Stapulionis, poskyrio vedėjas laikinai vykdamas skyriaus vedėjo pareigas, Vyriausiojo miesto architekto skyrius
Sertifikatas išduotas	AURELIJUS STAPULIONIS, Vilniaus miesto savivaldybės administracija LT
Parašo sukūrimo data ir laikas	2020-12-30 11:13:05 (GMT+02:00)
Parašo formatas	XAdES-T
Laiko žymoje nurodytas laikas	2020-12-30 11:13:21 (GMT+02:00)
Informacija apie sertifikavimo paslaugų teikėją	ADIC CA-B, Asmens dokumentu israsymo centras prie LR VRM LT
Sertifikato galiojimo laikas	2018-11-26 15:56:17 – 2021-11-25 15:56:17
Informacija apie būdus, naudotus metaduomenų vientisumui užtikrinti	"Registravimas" paskirties metaduomenų vientisumas užtikrintas naudojant "RCSC IssuingCA, VI Registru centras - i.k. 124110246 LT" išduotą sertifikatą "Dokumentų valdymo sistema Avilys, Vilniaus miesto savivaldybės administracija, į.k.188710061 LT", sertifikatas galioja nuo 2018-12-27 14:17:37 iki 2021-12-26 14:17:37
Pagrindinio dokumento priedų skaičius	–
Pagrindinio dokumento pridedamų dokumentų skaičius	–
Priedamo dokumento sudarytojas (-ai)	–
Priedamo dokumento pavadinimas (antraštė)	–
Priedamo dokumento registracijos data ir numeris	–
Programinės įrangos, kuria naudojantis sudarytas elektroninis dokumentas, pavadinimas	Dokumentų valdymo sistema „Avilys“, versija 3.5.34
Informacija apie elektroninio dokumento ir elektroninio (-ių) parašo (-ų) tikrinimą (tikrinimo data)	Atitinka specifikacijos keliamus reikalavimus. Visi dokumente esantys elektroniniai parašai galioja (2020-12-30 11:14:46)
Paieškos nuoroda	–
Papildomi metaduomenys	Nuorašą suformavo 2020-12-30 11:14:46 Dokumentų valdymo sistema „Avilys“



Situacijos schema



Sklypo techniniai rodikliai:
 Sklypo plotas 1000 m²
 Užstatymo plotas 395,6m²
 Užstatymo tankumas 36,7%
 Užstatymo instensyvumas 0,335

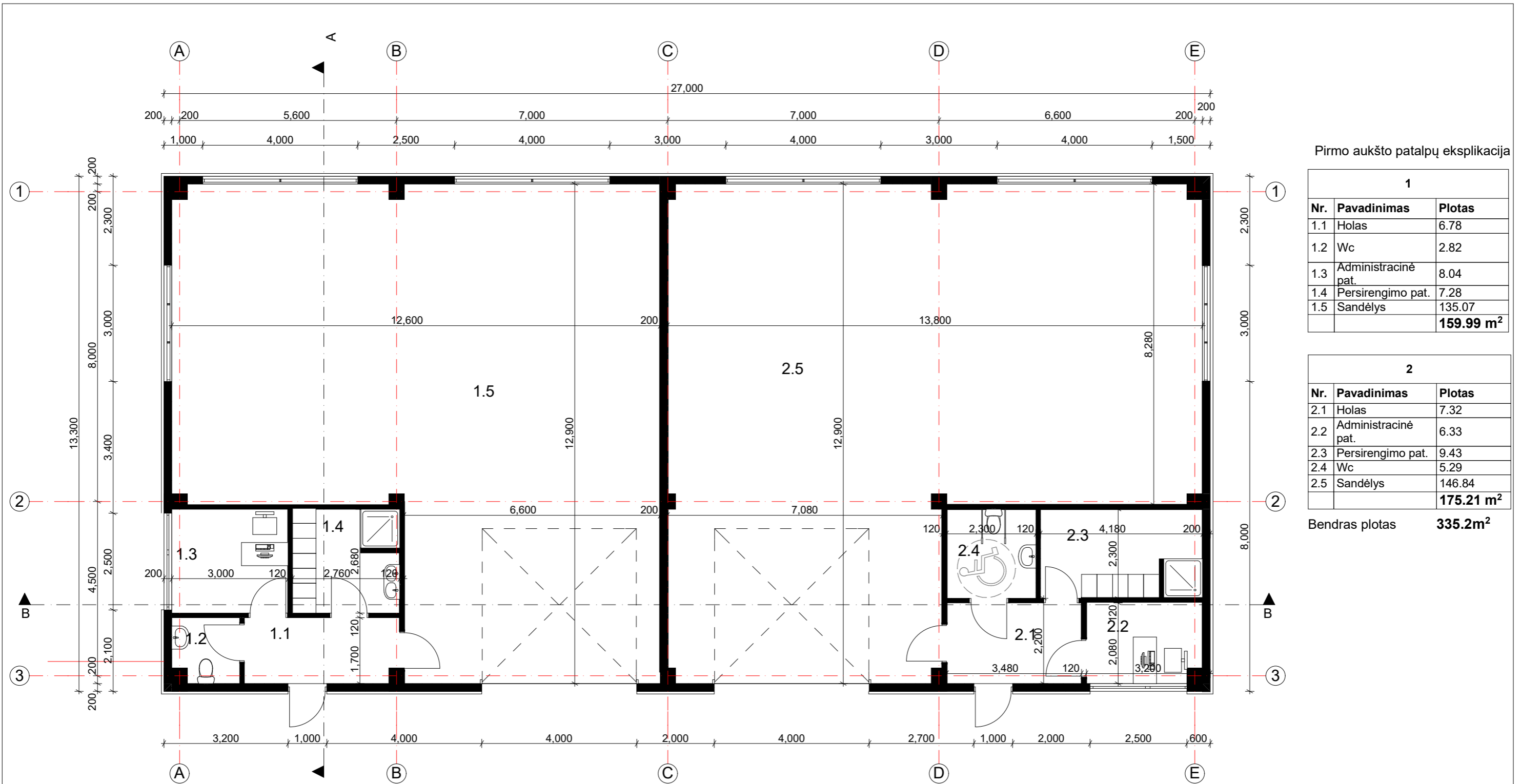
- Sklypo eksplikacija**
- 1** Projektuojamas autoservisas
 - 2** 12. Plokščias horizontalus inžinerinis statinys - automobilių stovėjimo aikštelė (5 automobilių stovėjimo vietos, 2 dviračių stovėjimo vietos)

- Sutartiniai žymėjimai**
- Žemės sklypo ribos
 - 3m iki sklypo ribos
 - Projektuojamas pastatas
 - ↖ Įėjimas į pastatą
 - ↘ Įvažiavimas
 - Veja - 26%
 - Kieta danga
 - Trinkelių danga
 - ↔ Dviračių stovėjimo vieta
 - Tuja (Thuja plicata) "Goldy 4ever".
 - Lanksva niponinė (Spiraea nipponica) Halward's Silver
 - Lendrūnas smailiažiedis (Calamagrostis x acutiflora) Karl Foerster
 - Tunbergo raugerškis (Berberis thunbergii) 'Bonanza Gold'
 - Šilinis viržis (Calluna vulgaris)

PASTABOS:

1. Apželdinimo sprendiniai, želdinių vietos, dydžiai ir rūšys, gali būti tikslinami techninio projekto rengimo metu, asmeniškai derinat Vilniaus miesto atsakinga specialiste mėgstamas augalų rūšis bei komponavimus.
2. Sodinant medžius, iki kaimyninių sklypų ribų būtina išlaikyti atstumus, nurodytus Medžių ir krūmų veisimo, vejų ir gėlynų įrengimo taisyklėmis, arba turi būti gauti besiribojančių sklypų savininkų sutikimai.
3. Medžiai ir krūmai rūšių, kurių individai gali užaugti iki 2m aukščio arba formuojami iki 2m aukščio, be grteimo sklypo savininko turi būti sodinami ne arčiau nei 1m iki sklypo ribos.

Laida	Išleidimo data	Laidos statusas ir išleidimo priežastis (jei taikoma)	
 ARCHITEKTŲ GILDIIJA <small>www.architektugildija.lt UK 300935676, S. Moniuškos g. 10 - 7, Vilnius, tel.: 8 601 95589</small>		PASLAUGŲ PASKIRTIES PASTATO (AUTOSERVISO) NESVYŽIAUS G.45M, VILNIUS, STATYBOS PROJEKTAS	
ATEST. NR.	PV	R. MAZURONIS	2020
A 1732	PDV/ARCH	R. MAZURONIS	2020
	ARCH	L. KIKILYTĖ	2020
STADIJA	STATYTOJAS: UAB „Solteras“		
pp			
Sklypo planas, M 1:500			LAIDA 0
2020/7.4/ NESVYŽIAUS G.45M /TP			LAPAS 1
			LAPŲ 1




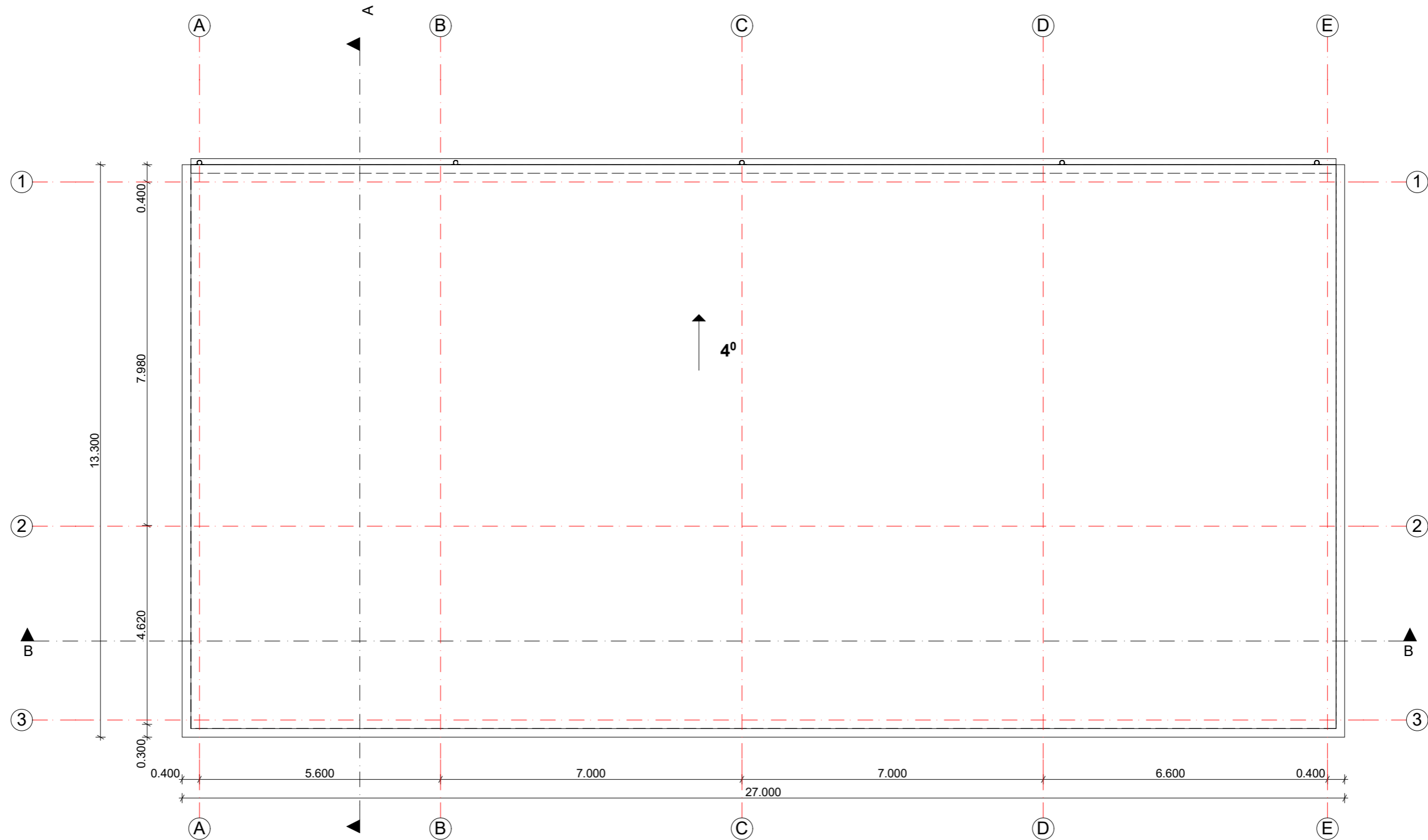
Pirmo aukšto patalpų eksplikacija


1		
Nr.	Pavadinimas	Plotas
1.1	Holas	6.78
1.2	Wc	2.82
1.3	Administracinė pat.	8.04
1.4	Persirengimo pat.	7.28
1.5	Sandėlys	135.07
		159.99 m²

2		
Nr.	Pavadinimas	Plotas
2.1	Holas	7.32
2.2	Administracinė pat.	6.33
2.3	Persirengimo pat.	9.43
2.4	Wc	5.29
2.5	Sandėlys	146.84
		175.21 m²

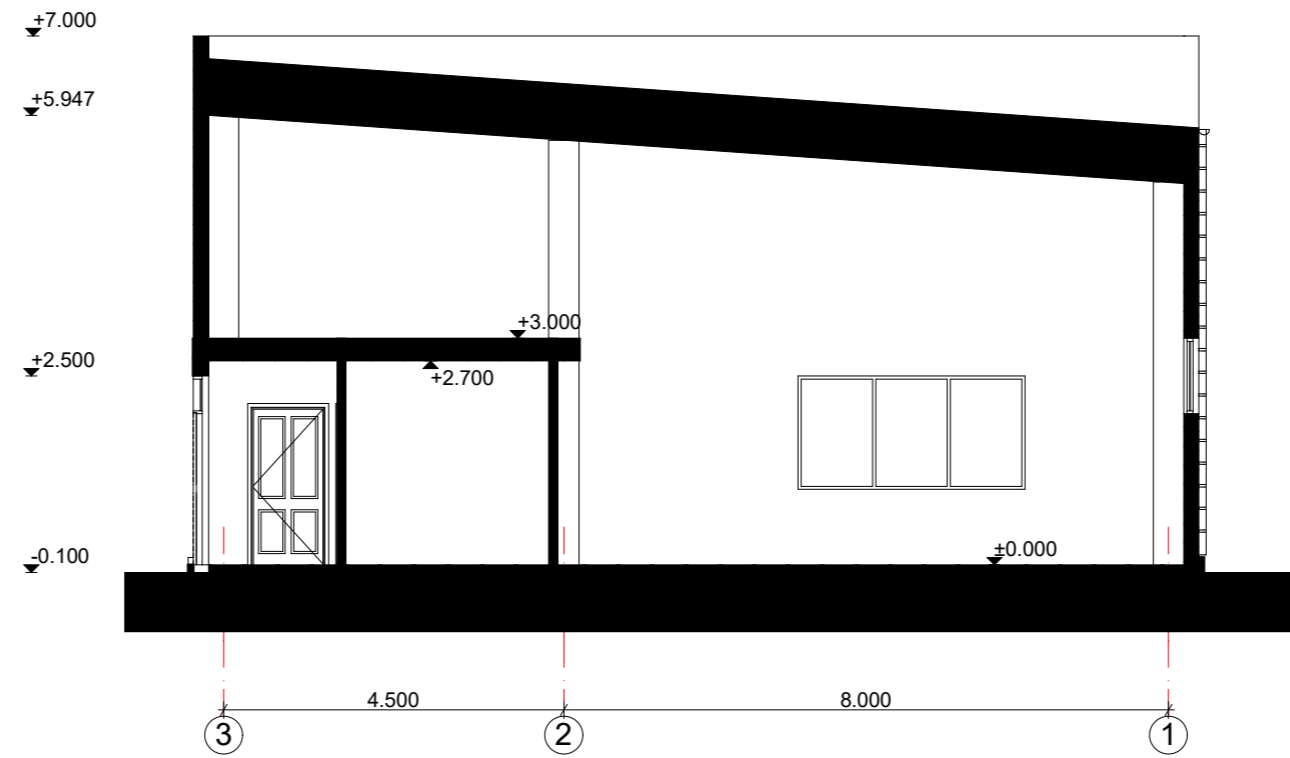
Bendras plotas **335.2m²**

 ARCHITEKTŲ GILDIJA <small>www.architektugildija.lt I/K 300935676, S. Moniuškos g. 10-7 Vilnius, tel.:868430306</small>				PASLAUGŲ PASKIRTIES PASTATO (AUTOSERVISO) NESVYŽIAUS G.45M, VILNIUS, STATYBOS PROJEKTAS		
Atest. Nr.				Pirmo aukšto planas, M1:100		LAIDA
A 1732	PV	R. MAZURONIS	2020			0
A 1732	PDV/ARCH	R. MAZURONIS	2020			
		ARCH	L. KIKILYTĖ	2020		
Stadija	Statytojas			2020/7.4/NESVYŽIAUS G.45M/TP		LAPAS
PP	UAB „SOLTERAS“					1

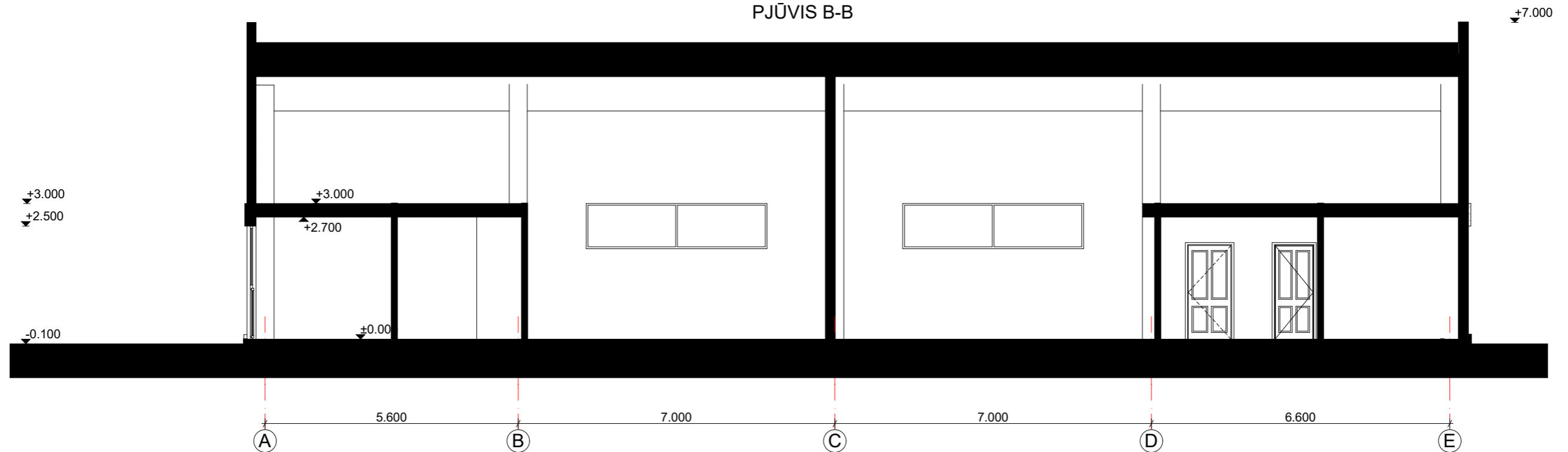


		 ARCHITEKTŲ GILDIJA <small>www.architektugildija.lt I/K 300935676, S. Moniuškos g. 10-7 Vilnius, tel.:868430306</small>			PASLAUGŲ PASKIRTIES PASTATO (AUTOSERVISO) NESVYŽIAUS G.45M, VILNIUS, STATYBOS PROJEKTAS	
Atest. Nr.					Stogo planas	LAIDA
A 1732	PV	R. MAZURONIS		2020		0
A 1732	PDV/ARCH	R. MAZURONIS		2020		
		ARCH	L. KIKILYTĖ			
Stadija	Statytojas				2020/7.4/NESVYŽIAUS G.45M/TP	LAPAS
PP	UAB „SOLTERAS“					1

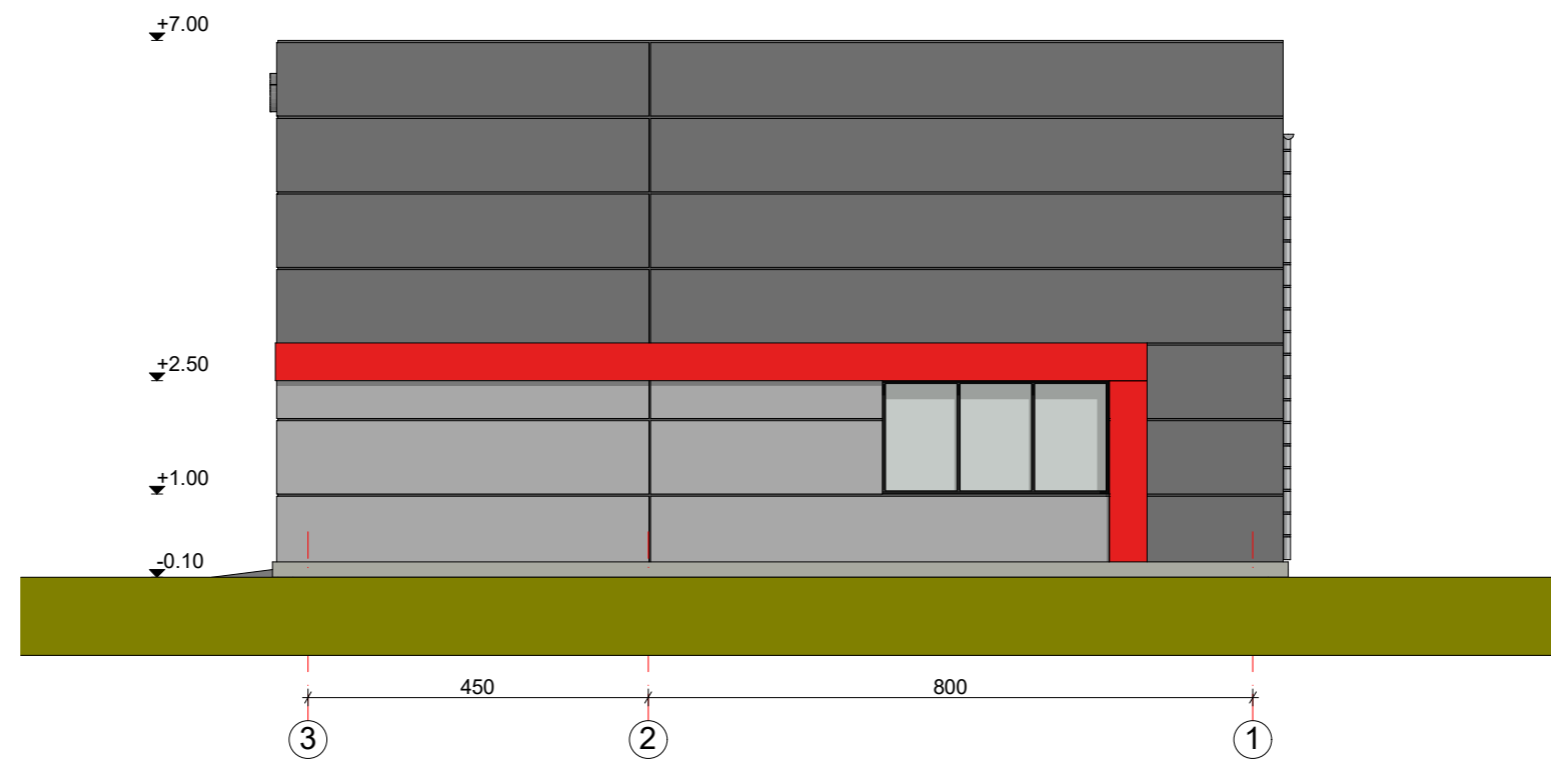
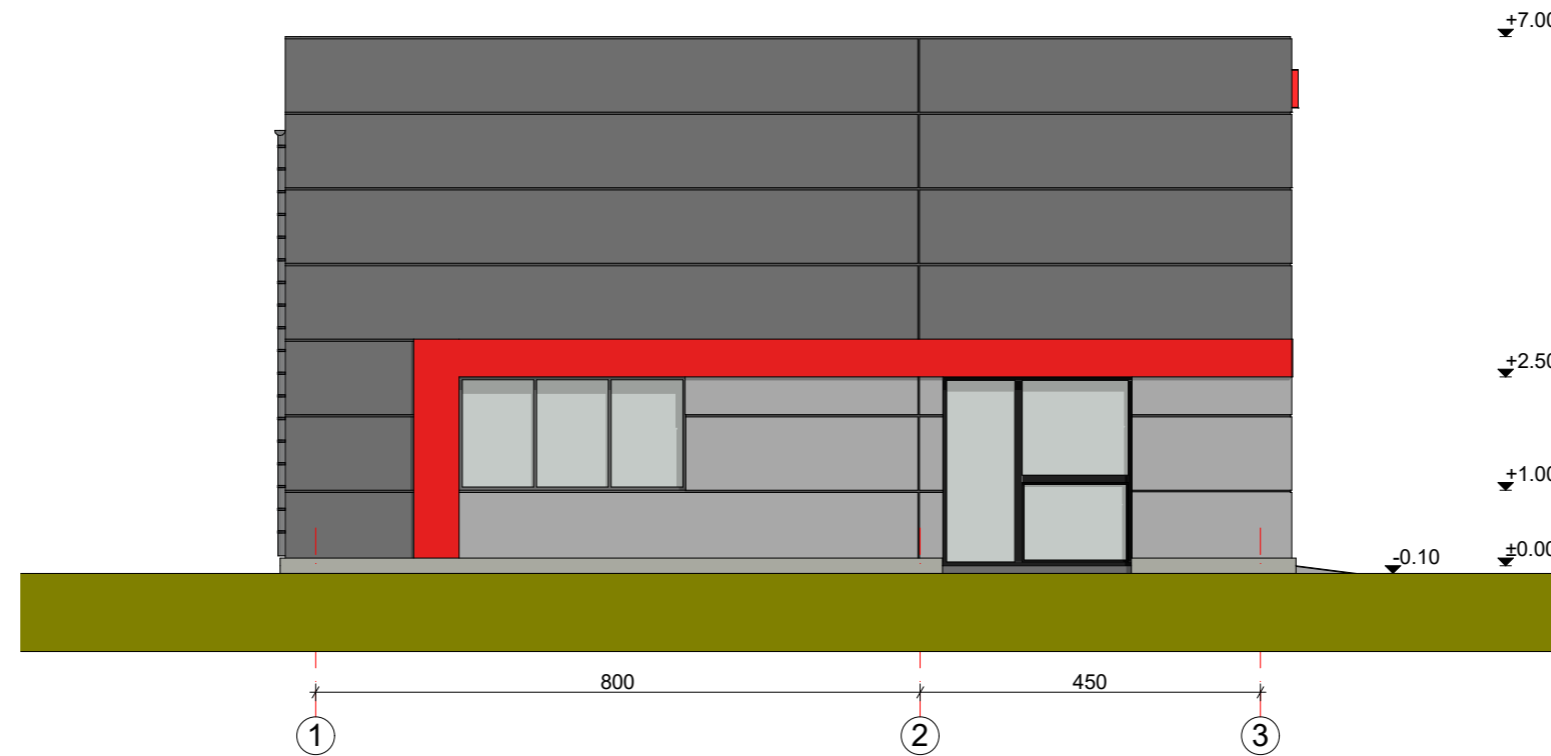
PJŪVIS A-A




PJŪVIS B-B



		 ARCHITEKTŲ GILDIJA <small>www.architektugildija.lt I/K 300935676, S. Moniuškos g. 10-7 Vilnius, tel.:868430306</small>			PASLAUGŲ PASKIRTIES PASTATO (AUTOSERVISO) NESVYŽIAUS G.45M, VILNIUS, STATYBOS PROJEKTAS	
Atest. Nr.					Pjūvis A-A, B-B	LAIDA
A 1732	PV	R. MAZURONIS		2020		0
A 1732	PDV/ARCH	R. MAZURONIS		2020		
		ARCH	L. KIKILYTĖ			
Stadija	Statytojas				2020/7.4/NESVYŽIAUS G.45M/TP	LAPAS
PP	UAB „SOLTERAS“					1



		 ARCHITEKTŲ GILDIJA <small>www.architektugildija.lt I/K 300935676, S. Moniuškos g. 10-7 Vilnius, tel.:868430306</small>			PASLAUGŲ PASKIRTIES PASTATO (AUTOSERVISO) NESVYŽIAUS G.45M,VILNIUS, STATYBOS PROJEKTAS		
Atest. Nr.					Fasadai tarp ašių 1-3, 3-1, M 1:100		LAIDA
A 1732	PV	R. MAZURONIS		2020			0
A 1732	PDV/ARCH	R. MAZURONIS		2020			
	ARCH	L. KIKILYTĖ		2020			
Stadija	Statytojas			2020/7.4/NESVYŽIAUS G.45M/TP		LAPAS	LAPŲ
PP	UAB „SOLTERAS“					1	1

















DETALŪS METADUOMENYS

Dokumento sudarytojas (-ai)	Vilniaus miesto savivaldybė 188710061, Konstitucijos pr. 3, LT-09601, Vilnius
Dokumento pavadinimas (antraštė)	DĖL PRITARIMO PROJEKTINIAMS PASIŪLYMAMS NESVYŽIAUS G. 45M
Dokumento registracijos data ir numeris	2021-06-02 Nr. A51-47448/21(3.3.2.26E-VMA)
Dokumento gavimo data ir dokumento gavimo registracijos numeris	–
Dokumento specifikacijos identifikavimo žymuo	ADOC-V1.0
Parašo paskirtis	Pasirašymas
Parašą sukūrusio asmens vardas, pavardė ir pareigos	Mindaugas Pakalnis, Vyriausiojo miesto architekto skyriaus vedėjas, Vyriausiojo miesto architekto skyrius
Sertifikatas išduotas	MINDAUGAS,PAKALNIS LT
Parašo sukūrimo data ir laikas	2021-06-01 19:46:25 (GMT+03:00)
Parašo formatas	XAdES-T
Laiko žymoje nurodytas laikas	2021-06-01 19:46:59 (GMT+03:00)
Informacija apie sertifikavimo paslaugų teikėją	EID-SK 2016, AS Sertifitseerimiskeskus EE
Sertifikato galiojimo laikas	2020-11-03 20:19:13 – 2025-11-02 23:59:59
Informacija apie būdus, naudotus metaduomenų vientisumui užtikrinti	"Registravimas" paskirties metaduomenų vientisumas užtikrintas naudojant "RCSC IssuingCA, VI Registru centras - i.k. 124110246 LT" išduotą sertifikatą "Dokumentų valdymo sistema Avilys, Vilniaus miesto savivaldybės administracija, į.k.188710061 LT", sertifikatas galioja nuo 2018-12-27 14:17:37 iki 2021-12-26 14:17:37
Pagrindinio dokumento priedų skaičius	–
Pagrindinio dokumento priedamų dokumentų skaičius	–
Priedamo dokumento sudarytojas (-ai)	–
Priedamo dokumento pavadinimas (antraštė)	–
Priedamo dokumento registracijos data ir numeris	–
Programinės įrangos, kuria naudojantis sudarytas elektroninis dokumentas, pavadinimas	Dokumentų valdymo sistema „Avilys“, versija 3.5.45.1
Informacija apie elektroninio dokumento ir elektroninio (-ių) parašo (-ų) tikrinimą (tikrinimo data)	Atitinka specifikacijos keliamus reikalavimus. Visi dokumente esantys elektroniniai parašai galioja (2021-06-02 09:39:30)
Paieškos nuoroda	–
Papildomi metaduomenys	Nuorašą suformavo 2021-06-02 09:39:30 Dokumentų valdymo sistema „Avilys“