

III URBANLINE

Statinio projektuotojas: UAB „URBAN LINE“
Įmonės kodas: 300149157
Adresas: Liepkalnio g. 85, LT-02120 Vilnius
Tel. / el. p.: 8 699 19380 / info@urbanline.lt

STATYTOJAS:	Vilniaus miesto savivaldybė
STATYTOJO ADRESAS:	Konstitucijos pr. 3, LT-09601 Vilnius
UŽSAKOVAS:	AB „SKV-VALDA“
UŽSAKOVO ADRESAS:	Savanorių pr. 191A, LT-02300 Vilnius
SUTARTIES PAVADINIMAS:	Projektavimo darbų rangos sutartis Nr. PRO-2018/03/28/01
STATINIO PROJEKTO PAVADINIMAS:	Sūduvių gatvės atkarpos ir Vakarinės gatvės atkarpos rekonstravimo ir lietaus nuotekų tinklų statybos Vilniaus m., Vilniaus m. sav. projektas
STATINIO PROJEKTO NUMERIS:	UL-17-130-03
STATINIO PROJEKTO ETAPAS:	Statinių rekonstravimo ir naujos statybos techninis projektas
STATINIO PAVADINIMAS:	01 Susisiekimo komunikacijos: gatvės (Sūduvių g.) 02 Susisiekimo komunikacijos: gatvės (Vakarinė g.) 03 Inžineriniai tinklai: nuotekų šalinimo tinklai (lietaus nuotekų tinklai) 04 Inžineriniai tinklai: elektros tinklai (gatvės apšvietimas)
STATINIO KATEGORIJA:	01 Ypatingasis statinys 02_03 Neypatingieji statiniai 04 Nesudėtingieji statiniai, I grupė
STATINIO PROJEKTO DALIS:	Projektiniai pasiūlymai
BYLOS ŽYMUO:	PP
BYLOS LAIDOS ŽYMUO:	0
BYLOS IŠLEIDIMO DATA:	2021-04

Statytojas Tvirtinu

Projektuotojas ir pareigos	Parašas	Kvalifikaciją patvirtinančio dok. Nr.	Vardas Pavardė
UAB „URBAN LINE“ DIREKTORIUS			Vitalijus Aleksandrovas
STATINIO PROJEKTO VADOVAS		37326	Robertas Jautakis

STATINIO PROJEKTO DALIES BYLŲ SUDĖTIES ŽINIARAŠTIS

<i>Eil. Nr.</i>	<i>Bylos žymuo</i>	<i>Laida</i>	<i>Bylos pavadinimas</i>	<i>Pastabos</i>
1.	PP	0	Projektiniai pasiūlymai	

STATINIO PROJEKTO DALIES DOKUMENTŲ ŽINIARAŠTIS

TEKSTINIAI DOKUMENTAI

<i>Dokumento žymuo</i>	<i>Lapų sk.</i>	<i>Laida</i>	<i>Dokumento pavadinimas</i>	<i>Pastabos</i>	<i>Lapo Nr.</i>
-	1	0	Antraštinis lapas		1
UL-17-130-03-XX-PP.PDŽ-01	1	0	Statinio projekto dalies bylų ir dokumentų sudėties žiniaraštis		2
UL-17-130-03-XX-PP.AR-01	9	0	Aiškinamasis raštas		3-11

GRAFINIAI DOKUMENTAI

<i>Dokumento žymuo</i>	<i>Lapų sk.</i>	<i>Laida</i>	<i>Dokumento pavadinimas</i>	<i>Pastabos</i>	<i>Lapo Nr.</i>
UL-17-130-03-XX-PP.B-01	1	0	Dangų ir eismo organizavimo planas, M 1:500		12
UL-17-130-03-XX-PP.B-02	1	0	Želdinių planas, M 1:500		13
UL-17-130-03-XX-PP.B-03	1	0	Skersiniai profiliai, M 1:75		14

PRIDEDAMIEJI DOKUMENTAI 1

<i>Dokumento žymuo</i>	<i>Lapų sk.</i>	<i>Laida</i>	<i>Dokumento pavadinimas</i>	<i>Pastabos</i>	<i>Lapo Nr.</i>
-	1	-	Pridedamųjų dokumentų antraštinis lapas		15
-	3	-	Inžinerinio statinio projektinių pasiūlymų rengimo užduotis		16-18
-	2	-	Vilniaus miesto savivaldybės administracijos prisijungimo prie susisiekiama komunikacijų sąlygos 2021-04-14 Nr. 21/839		19-20
-	3	-	Vilniaus miesto savivaldybės administracijos Inžinerinių statinių projektų ir projektinių pasiūlymų vertinimo darbo grupės posėdžio, įvykusio 2021 m. gegužės 4 d., protokolai Nr. A16-461/21(2.1.76E-INF)		21-23

0	2021-04	Projektiniai pasiūlymai		
<i>Laida</i>	<i>Išleidimo data</i>	<i>Laidos statusas. Keitimo priežastis (jei taikoma)</i>		
<i>Kval. patv. dok. Nr.</i>	III URBANLINE Liepkalnio g. 85, LT-02120 Vilnius; Tel. Nr.: 8 699 19380; Įmonės kodas: 300149157		<i>Statinio projekto pavadinimas</i> SŪDUVIŲ GATVĖS ATKARPOS IR VAKARINĖS GATVĖS ATKARPOS REKONSTRAVIMO IR LIETAUS NUOTEKŲ TINKLŲ STATYBOS VILNIAUS M., VILNIAUS M. SAV. PROJEKTAS	
			<i>Statinio numeris ir pavadinimas</i> -	
37326	SPV	R. Jautakis		
			<i>Dokumento pavadinimas:</i> STATINIO PROJEKTO DALIES BYLŲ IR DOKUMENTŲ SUDĖTIES ŽINIARAŠTIS	<i>Laida</i> 0
LT	<i>Starytojas ir (arba) Užsakovas</i> VILNIAUS MIESTO SAVIVALDYBĖ		<i>Dokumento žymuo</i> UL-17-130-03-PP-PDŽ-01	<i>Lapas</i> 1
				<i>Lapų</i> 1

AIŠKINAMASIS RAŠTAS

IVADAS

Projektas parengtas, remiantis Vilniaus miesto savivaldybės administracijos patvirtinta Projektinių pasiūlymų rengimo užduotimi bei prisijungimo prie susisiekimo komunikacijų sąlygomis. Projektinių pasiūlymų rengimo pagrindas yra Susisiekimo komunikacijų ir jų inžinerinių tinklų projektavimo sutartis Nr. A326-/21(2.9.4.2E-INF) tarp Vilniaus miesto savivaldybės administracijos ir AB „SKV-VALDA“ bei projektavimo darbų sutartis Nr. PRO-2018/03/28/1 tarp AB „SKV-VALDA“ ir UAB „URBANLINE“.

Projekto pavadinimas – Sūduvių gatvės atkarpos ir Vakarinės gatvės atkarpos rekonstravimo ir lietaus nuotekų tinklų statybos Vilniaus m., Vilniaus m. sav. projektas;

Statinio projekto etapas – Statinių rekonstravimo ir naujos statybos techninis projektas

Vadovaujantis Statybos įstatymo 6 str., 4 p. ir STR 1.04.04:2017 1 priedo reikalavimais, patvirtiname, kad projekto sprendiniai atitinka įstatymų, kitų teisės aktų, Projekto rengimo dokumentų, normatyvinių statybos techninių, normatyvinių statinio saugos ir paskirties dokumentų reikalavimus, nepažeidžia valstybės, neįgalųjų integracijos, visuomenės ir trečiųjų asmenų interesų.

ESAMA SITUACIJA

Gatvės apibūdinimas

Vilnius – Lietuvos sostinė ir didžiausias šalies miestas, Vilniaus apskrities, rajono ir miesto savivaldybės centras. Įsikūręs šalies pietryčiuose, Neries ir Vilnios santakos. Vilnius yra arkivyskupijos centras, nuo 1579 m. – universitetas miestas. Sostinėje veikia aukščiausios valdžios institucijos – Prezidentūra, Seimas, Vyriausybė, ministerijos, Aukščiausiasis ir Konstitucinis teismai, užsienio valstybių ambasados ir atstovybės, diplomatinės misijos, tarptautinių organizacijų atstovybės.

Nagrinėjama Sūduvių gatvė išsidėsčiusi Vilniaus miesto vakarinėje dalyje, Pašilaičių ir Justiniškių mikrorajonuose (vieta mieste pavaizduota 1 pav.).

Sūduvių gatvės atkarpos pradžia – ties Vakariniu aplinkkeliu, pabaiga – ties sankryža su Vakarine gatve. Rekonstruojamos gatvės atkarpos ilgis – 0,307 km. Analizuojama gatvė yra C kategorijos. Situacijos schema pateikta 2 pav.

Esama važiuojamoji gatvės dalis – asfalto dangos, plotis kinta nuo 5,15 m iki 7,00 m. Esama gatvės dangos būklė – patenkinamos būklės. Dalyje gatvės važiuojamosios dalies danga nelygi, matomi skersiniai ir išilginiai plyšiai. Gatvėje nėra įrengtų pėsčiųjų ir dviračių takų.

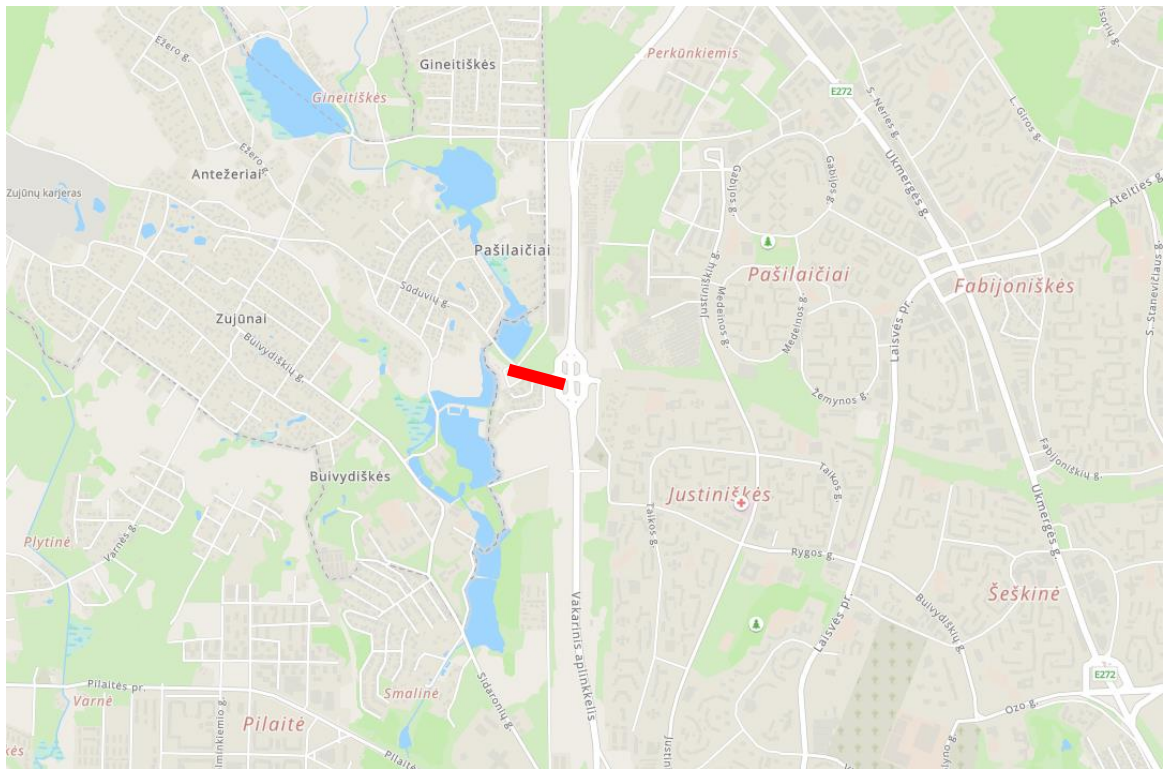
Gatvė yra dalinai apšviesta, tik gatvės pradžioje yra įrengtas apšvietimas. Gatvėje nėra lietaus nuotekų tinklų, paviršinis lietaus vanduo nuvedamas į aplinkines teritorijas.

Sūduvių gatvės atkarpos aplinka yra pusiau urbanizuota. Pietinėje gatvės pusėje vyrauja vienbučių ir dvibučių gyvenamųjų pastatų teritorijos, šiaurinėje – neužstatytos teritorijos. Šiose teritorijose planuojami prekybos ir administracinės paskirties pastatai. Esama padėtis nagrinėjamoje gatvėje pateikta 3 ir 4 pav.

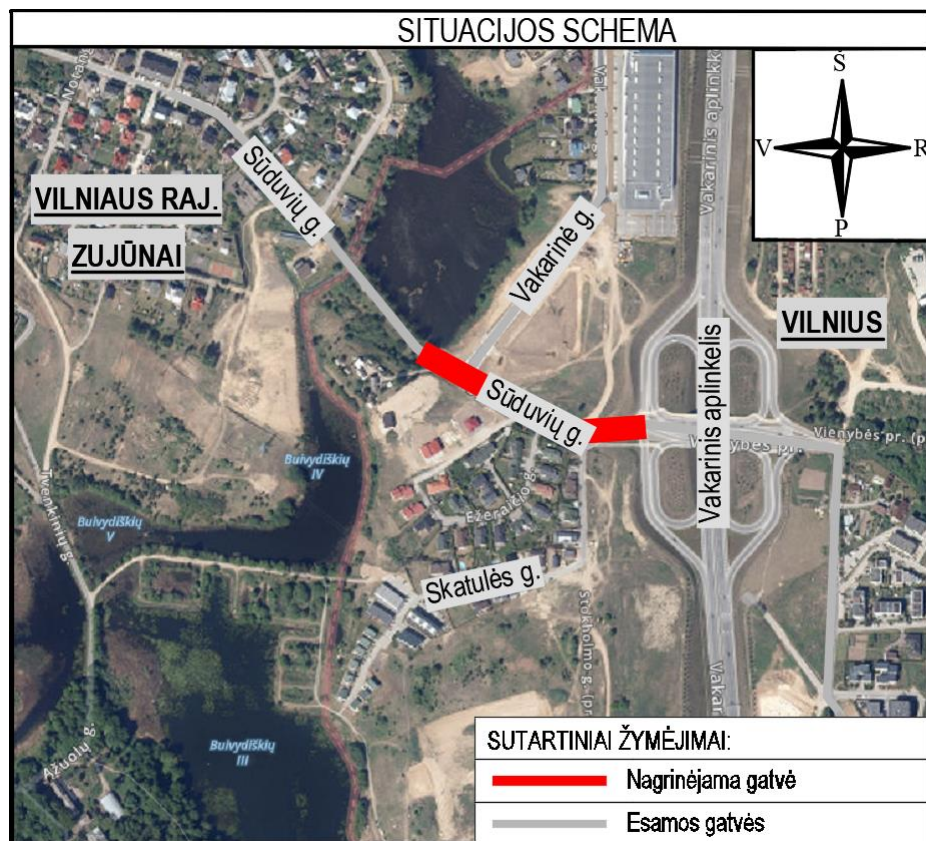
Analizuojamoje gatvėje pagrindinis triukšmo šaltinis yra automobilių ir kitų transporto priemonių skleidžiamas garsas.

Gatvės zonoje yra tokie inžineriniai tinklai: žemos įtampos požeminiai elektros tinklai, aukštos įtampos požeminiai elektros tinklai, aukštos įtampos elektros oro linijos, apšvietimo tinklai, požeminis dujotiekis, vandentiekio tinklai, buitinių nuotekų tinklai, lietaus nuotekų tinklai, elektroninių ryšių (telekomunikacijų) tinklai.

0	2021-04	Projektiniai pasiūlymai		
Laida	Išleidimo data	Laidos statusas. Keitimo priežastis (jei taikoma)		
Kval. patv. dok. Nr.	III URBANLINE Liepkalnio g. 85, LT-02120 Vilnius; Tel. Nr.: 8 699 19380; Įmonės kodas: 300149157	Statinio projekto pavadinimas SŪDUVIŲ GATVĖS ATKARPOS IR VAKARINĖS GATVĖS ATKARPOS REKONSTRAVIMO IR LIETAUS NUOTEKŲ TINKLŲ STATYBOS VILNIAUS M., VILNIAUS M. SAV. PROJEKTAS		
		Statinio numeris ir pavadinimas -		
37326	SPV	R. Jautakis		
			Dokumento pavadinimas: AIŠKINAMASIS RAŠTAS	
LT	Statytojas ir (arba) Užsakovas VILNIAUS MIESTO SAVIVALDYBĖ		Dokumento žymuo UL-17-130-03-XX-PP.AR-01	
			Lapas	Lapų
			1	9



1 pav. Sūdavių g. vieta mieste



2 pav. Situacijos schema

Žymuo:	Lapas	Lapų	Laida
	2	9	0
UL-17-130-03-XX-PP.AR-01			



3 pav. Esama situacija gatvėje



4 pav. Esama situacija gatvėje

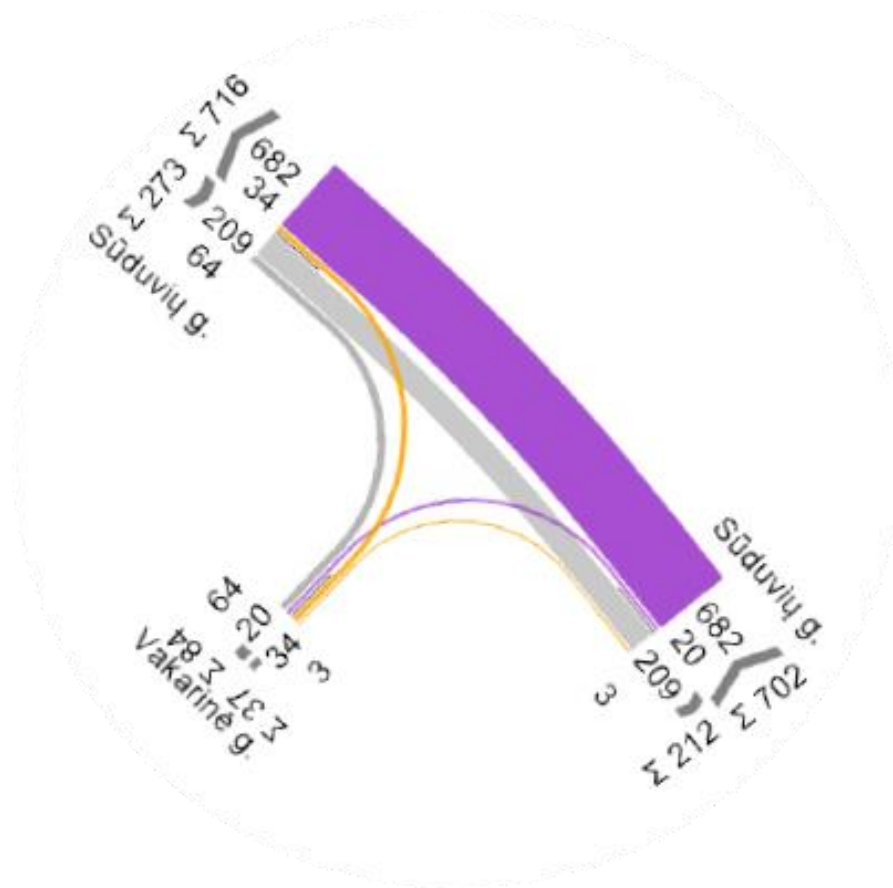
EISMO INTENSYVUMO ANALIZĖ

2021 metų balandžio 22 dieną buvo atlikti eismo intensyvumo ir pasiskirstymo stebėjimai Sūduvių ir Vakarinės gatvių sankryžoje, Vilniaus mieste. Stebėjimų tikslas – nustatyti esamus eismo srautus atlikti eismo organizavimo projektinių sprendinių vertinimą Sūduvių ir Vakarinės gatvių sankryžoje Vilniaus mieste. Atlikti eismo organizavimo projektinių sprendinių vertinimą Sūduvių ir Vakarinės gatvių sankryžoje Vilniaus mieste Vakarinė g. Sūduvių g. Pastaba: kadangi eismo tyrimas atliktas galiojančio karantino metu, eismo intensyvumo tyrimo metu gauti duomenys buvo padidinti 32 %, atsižvelgus į www.sisp.lt pateikiamą eismo intensyvumo pokytį 2019-2021 metų 16-ą savaitę.

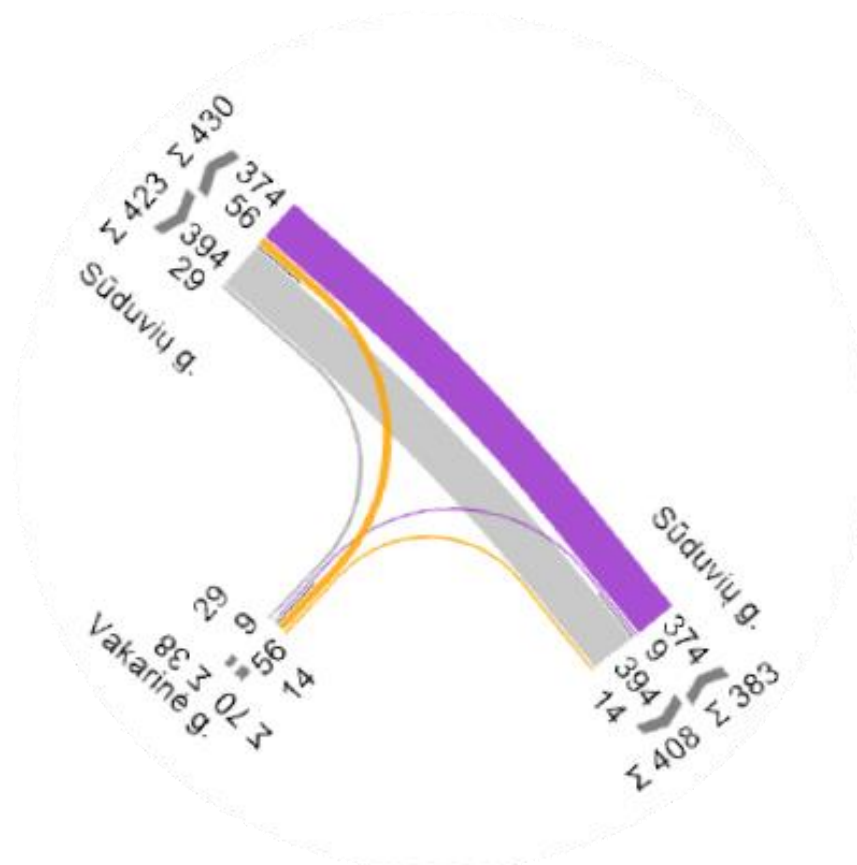
Sankryžos esamos situacijos rytinio piko eismo stebėjimo rezultatai pateikti 5 pav., vakarinio piko – 6 pav. Rytinio piko metu eismo srautai buvo skaičiuoti nuo 7:00 iki 8:00. Didžiausi transporto priemonių srautai važiuoja nuo Zujūnų pusės link Vakarinio aplinkkelio, t. y. 716 tr. pr./h. Vakarinio piko metu eismo srautai buvo skaičiuoti nuo 17:00 iki 18:00. Panašūs transporto priemonių srautai važiuoja nuo Zujūnų pusės link Vakarinio aplinkkelio ir atvirkščiai, apie 400 tr. pr./h. Sankryžoje rytinio ir vakarinio piko metu buvo užfiksuoti po 5 dviratininkus (5 dv./h).

Žymuo:	Lapas	Lapų	Laida
	3	9	0

UL-17-130-03-XX-PP.AR-01



5 pav. Rytinio piko eismo stebėjimo rezultatai



6 pav. Vakarinio piko eismo stebėjimo rezultatai

Žymuo:	Lapas	Lapų	Laida
	4	9	0

UL-17-130-03-XX-PP.AR-01

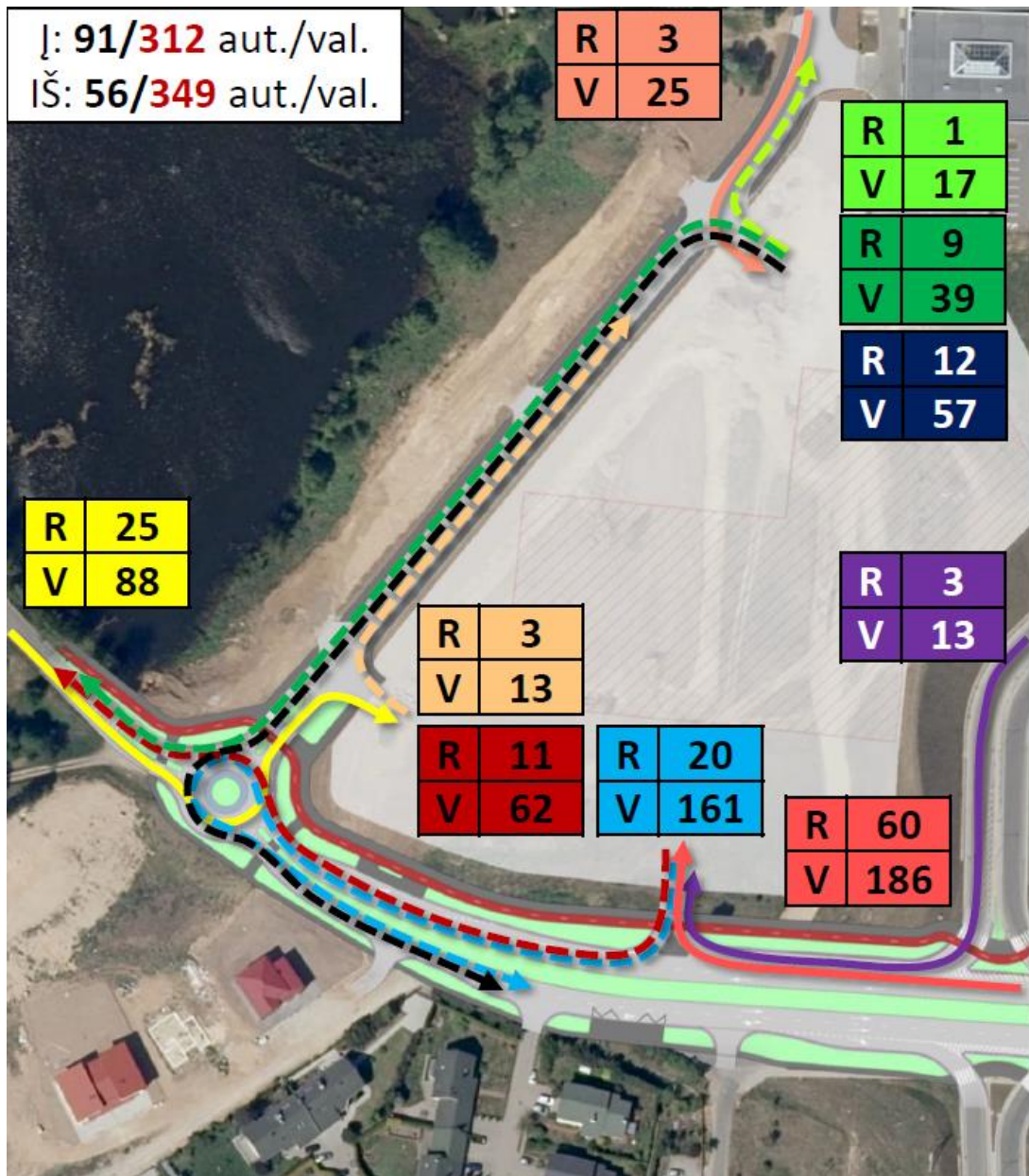
Prieš rengiant eismo modeliavimo tyrimus buvo įvertinti būsimi galimi eismo srautai į numatomą įrengti komercinės paskirties (prekybos centrą) objektą (adresu Vakarinė g. 105A), kurio bendrasis plotas - 29 000 m², preliminariai numatomų automobilių stovėjimo vietų – 600.

Siekiant įvertinti projektinius sprendinius, daromos šios prielaidos:

1. Visos kelionės į prekybos centrą bus tiesioginės t. y. naujos kelionės (pesimistinis scenarijus);
2. Apie 2/3 kelionių į plėtojamą teritoriją atvyks iš būsimos Šiaurinės gatvės pusės;
3. Planuojamą teritoriją per Vakarinę gatvę aptarnaus 10 tr. pr./val. (sunkiasvoris transportas).

Prognozuojami atvykstančių ir išvykstančių automobilių srautai rytinio ir vakarinio piko metu. Vertinama situacija pateikta 7 pav.:

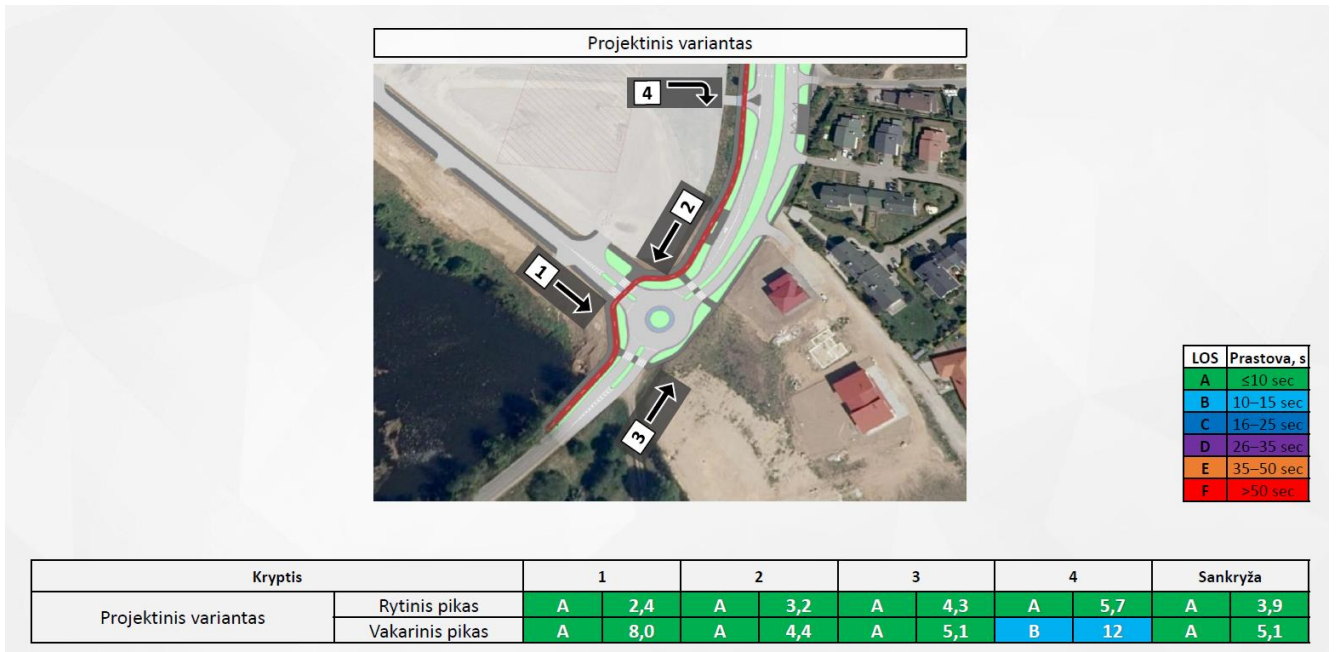
Objektas	Rytinis pikas			Vakarinis pikas		
	Atvykstantys	Išvykstantys	Viso	Atvykstantys	Išvykstantys	Viso
Komercinis objektas	91	56	147	312	349	661



7 pav. Prognozuojami atvykstančių ir išvykstančių automobilių srautai rytinio ir vakarinio piko metu

Žymuo: UL-17-130-03-XX-PP.AR-01	Lapas	Lapų	Laida
	5	9	0

Įvertinus prielaidas ir esamų srautų rezultatus buvo atliktas eismo modeliavimo tyrimas, kurio rezultatai pateikti 8 pav. Gauti žiedinės sankryžos eismo kokybės rezultatai yra labai geri (LOS A) ir geri (LOS B), t. y. maksimalus prastovos laikas sankryžoje – 12 sekundžių. Numatyti sprendiniai užtikrins saugias ir laidžias eismo sąlygas visiems eismo dalyviams.

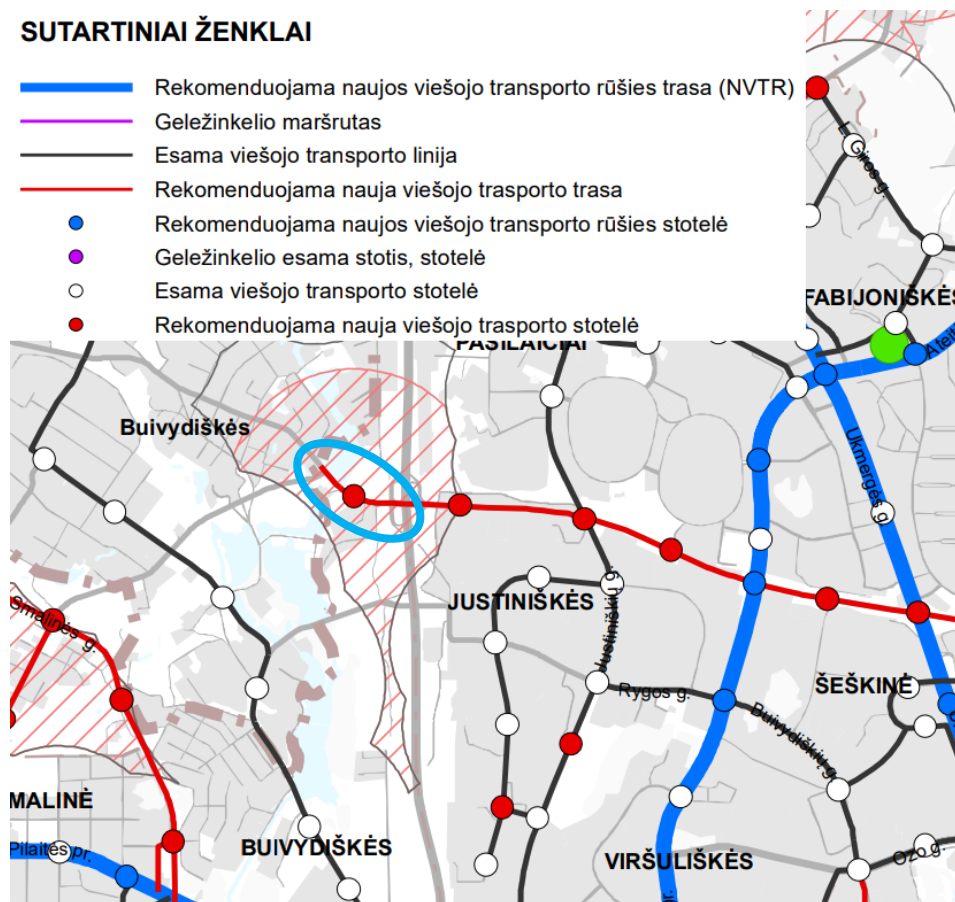


8 pav. Gauti eismo modeliavimo rezultatai

PLANAVIMO DOKUMENTŲ ANALIZĖ

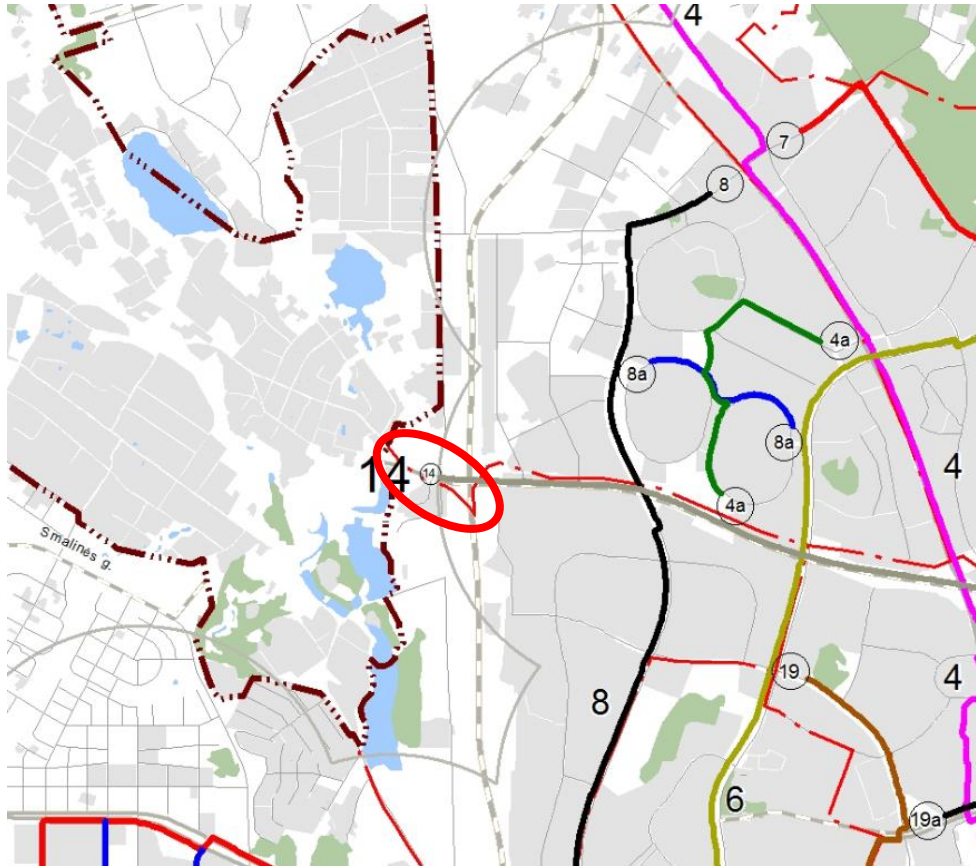
SUTARTINIAI ŽENKLAI

- Rekomenduojama naujos viešojo transporto rūšies trasa (NVTR)
- Geležinkelio maršrutas
- Esama viešojo transporto linija
- Rekomenduojama nauja viešojo transporto trasa
- Rekomenduojama naujos viešojo transporto rūšies stotelė
- Geležinkelio esama stotis, stotelė
- Esama viešojo transporto stotelė
- Rekomenduojama nauja viešojo transporto stotelė

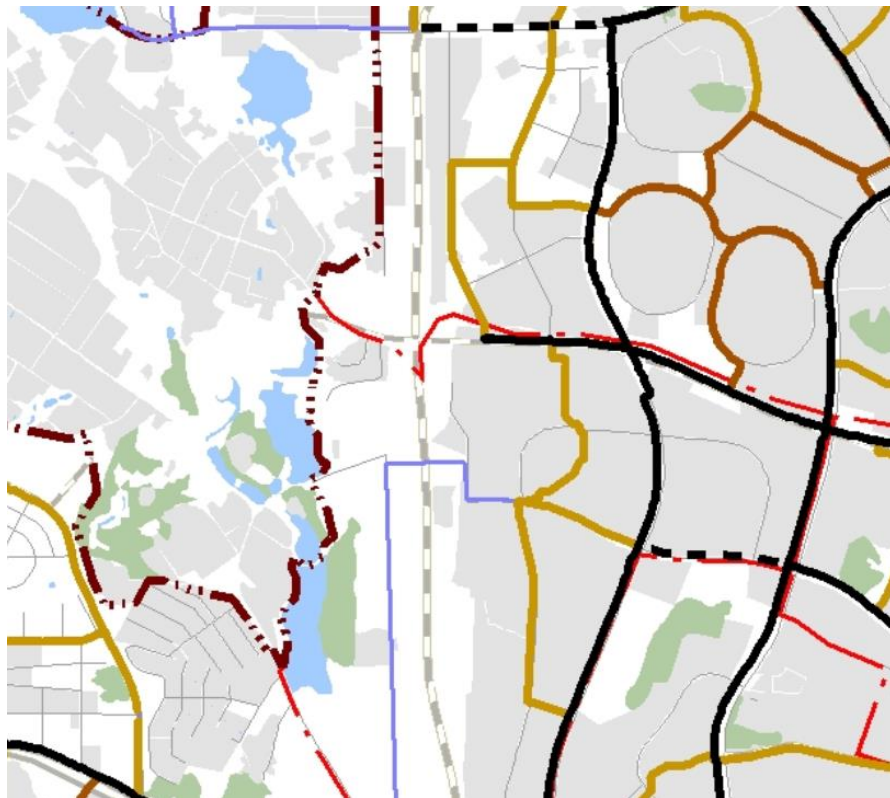


9 pav. Ištrauka iš Vilniaus miesto savivaldybės teritorijos bendrojo plano keitimo brėžinio (2020-01-29): „Susisiekimo sistema. Viešojo transporto maršrutinio tinklo plėtros schema“

Žymuo:	Lapas	Lapų	Laida
UL-17-130-03-XX-PP.AR-01	6	9	0



10 pav. Ištrauka iš Vilniaus miesto dviračių trasų specialiojo plano brėžinio: „Dviračių takų tinklo plėtros sprendiniai. Dviračių takų maršrutinis tinklas iki 2020 m.“



11 pav. Ištrauka iš Vilniaus miesto dviračių trasų specialiojo plano brėžinio: „Dviračių takų tinklo plėtros sprendiniai. Dviračių takų tinklo infrastruktūros plėtra ir kategorijos iki 2030 m.“

Žymuo:	Lapas	Lapų	Laida
	7	9	0

UL-17-130-03-XX-PP.AR-01

PROJEKTINIAI PASIŪLYMAI

Visi siūlomi projektiniai sprendiniai atitinka teritorijų planavimo, aplinkosaugos, kraštovaizdžio, saugomų teritorijų apsaugos reikalavimus, įstatymų, kitų teisės aktų projekto rengimo dokumentus, normatyvinių statinio saugos ir paskirties dokumentus, normatyvinių statybos techninių dokumentų reikalavimus.

Vadovaujantis Vilniaus miesto savivaldybės administracijos patvirtinta Projektinių pasiūlymų rengimo užduotimi bei prisijungimo prie susisiekimo komunikacijų sąlygomis, numatoma Sūduvių gatvės atkarpos rekonstravimo, Sūduvių ir Vakarinės g. žiedinės sankryžos ir lietaus nuotekų tinklų statyba.

Pagrindiniai projektinių pasiūlymų reikalavimai:

- Suprojektuoti Sūduvių gatvės važiuojamosios dalies plotius atitinkančius C kategorijos gatvę;
- Numatyti Sūduvių ir Vakarinės gatvių sankryžą žiedinę;
- Numatyti ne siauresnius kaip 2,25 m pločio šaligatvius;
- Numatyti dviračių taką;
- Numatyti gatvės eksploatavimo juostas;
- Numatyti želdynų juostas;
- Numatyti eismo organizavimo ir saugumo priemones;
- Numatyti viešojo transporto stoteles.

Sūduvių gatvė

- Statybos rūšis – rekonstravimas;
- Statinio kategorija – ypatingasis statinys;
- Gatvės kategorija – C;
- Projektuojamos gatvės ilgis – 0,307 km;
- Eismo juostų skaičius – 2-4;
- Eismo juostos plotis – 3,00, 3,50 m.

Vakarinė gatvė

- Statybos rūšis – rekonstravimas;
- Statinio kategorija – neypatingasis statinys;
- Gatvės kategorija – D;
- Projektuojamos gatvės ilgis – 0,060 km;
- Eismo juostų skaičius – 2;
- Eismo juostos plotis – 3,50 m (esamas).

Žiedinės sankryžos įrengimas

Projekte numatyta esamą trišalę Sūduvių ir Vakarinės gatvių sankryžą rekonstruoti į mažąją žiedinę sankryžą. Pagrindiniai žiedinės sankryžos matmenys parinkti, atsižvelgiant į R ISEP 10 „Inžinerinių saugaus eismo priemonių projektavimo ir naudojimo rekomendacijas“ ir „Žiedinių sankryžų projektavimo metodiniai nurodymai“ MN ŽSP 12.

1 lentelė. Pagrindiniai projektuojamos žiedinės sankryžos matmenys.

Išorinis skersmuo, m	26,0
Vidinis skersmuo, m	15,0
Žiedo plotis, m	9,0
Važiuojamosios dalies plotis, m	7,0
Užvažiuojamosios dalies plotis, m	8,0
Įvažiavimo plotis, m	3,75
Išvažiavimo plotis, m	4,0
Įvažiavimo posūkio spindulys, m	14,0
Išvažiavimo posūkio spindulys, m	16,0
Skiriamosios saelės plotis, m	2,0

Žymuo:	Lapas	Lapų	Laida
	8	9	0

UL-17-130-03-XX-PP.AR-01

Pėsčiųjų takų įrengimas

Sūduvių gatvėje ir žiedinės sankryžos zonoje numatomi ne siauresni nei 2,00 m pločio pėsčiųjų takai iš betoninių plytelių dangos. Pėsčiųjų takai projektuojami nenutrūkstami, ties nuvažomis – iškelti. Takuose numatoma įrengti aklujų ir silpnaregių įspėjamuosius bei vedimo paviršius iš betoninių trinkelų, skirtingos spalvos nei plytelių danga.

Dviračių tako įrengimas

Sūduvių gatvės dešinėje pusėje projektuojamas dviračių takas, kuris yra numatytas Vilniaus miesto dviračių trasų specialiajame plane. Dviračių takas, atsižvelgiant į STR 2.06.04:2014 „Gatvės ir vietinės reikšmės keliai. Bendrieji reikalavimai“ 37 lentelę ir eismo srautų analizę, projektuojamas 2,50 m pločio, dviejų eismo juostų. Dviračių tako danga – raudonos spalvos asfaltas. Dviračių takas per pervažas ir nuvažas projektuojamas nenutrūkstamas.

Paviršinio vandens nuvedimas

Paviršinis vanduo nuo projektuojamų paviršių nuvedamas į numatomus lietaus nuotekų tinklus bei žaliuosius želdynų plotus.

Apšvietimas

Sūduvių gatvėje ir žiedinės sankryžos zonoje projektuojamas LED tipo apšvietimas, taip pat ir kryptinis perėjų apšvietimas.

Mažoji architektūra

Tvarkomoje teritorijoje projektuojamos viešojo transporto stotelės su keleivių laukimo paviljonais. Viešojo transporto peronuose numatoma įrengti suoliukus ir šiukšliadėžes.

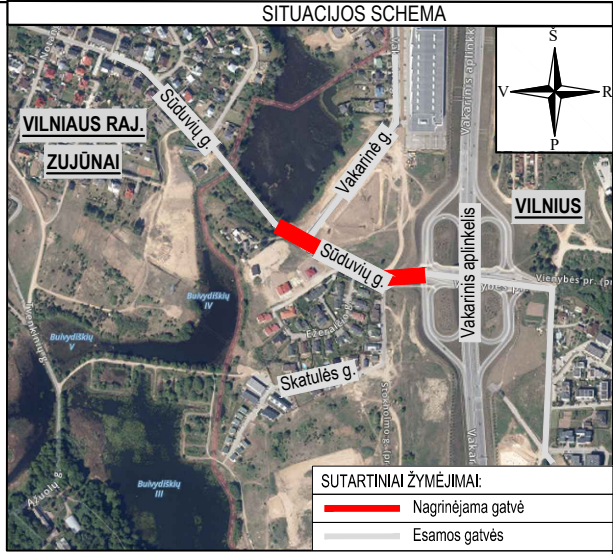
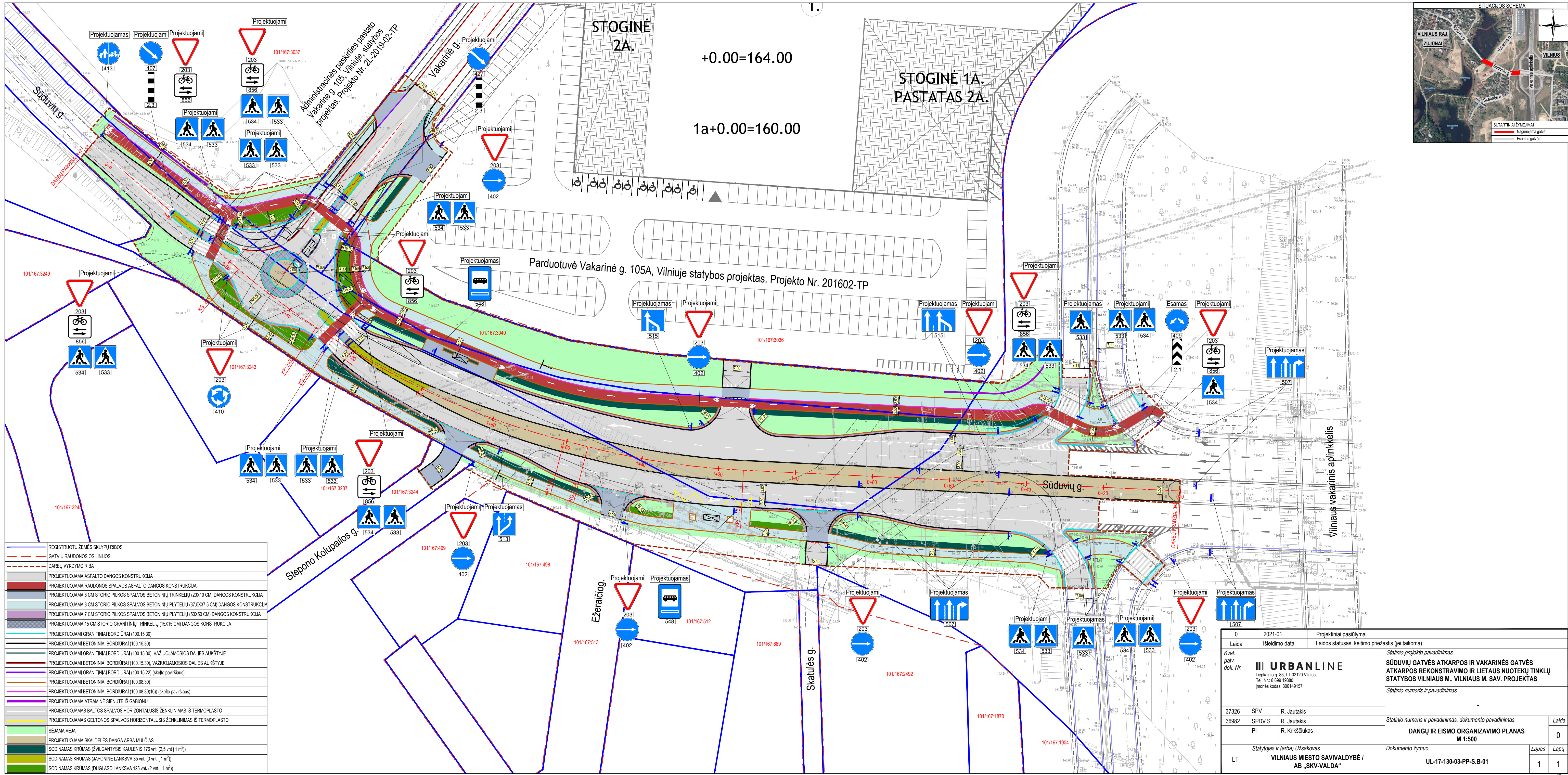
Apželdinimas

Teritorija tvarkoma, vadovaujantis aplinkosauginiais reikalavimais želdinių šalinimui bei Vilniaus miesto gatvių dangų ir inžinerinės įrangos rekomendacijomis.

Darbų metų numatoma pašalinti želdinius augančius darbų vykdymo ribose. Statybos darbų metu bus kertami 12 vnt. medžių.

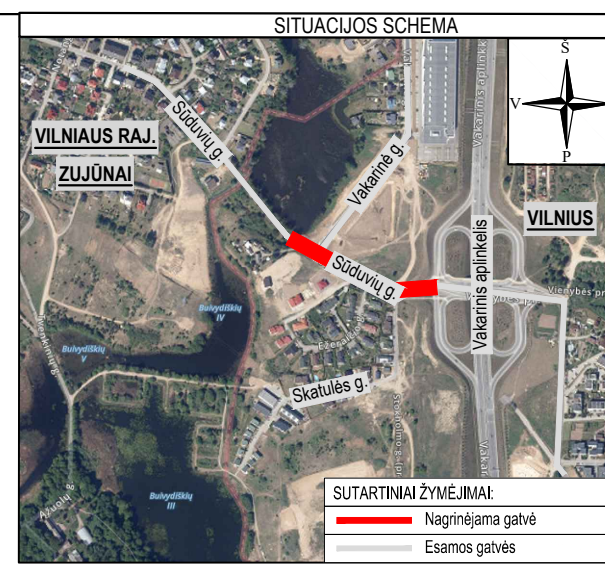
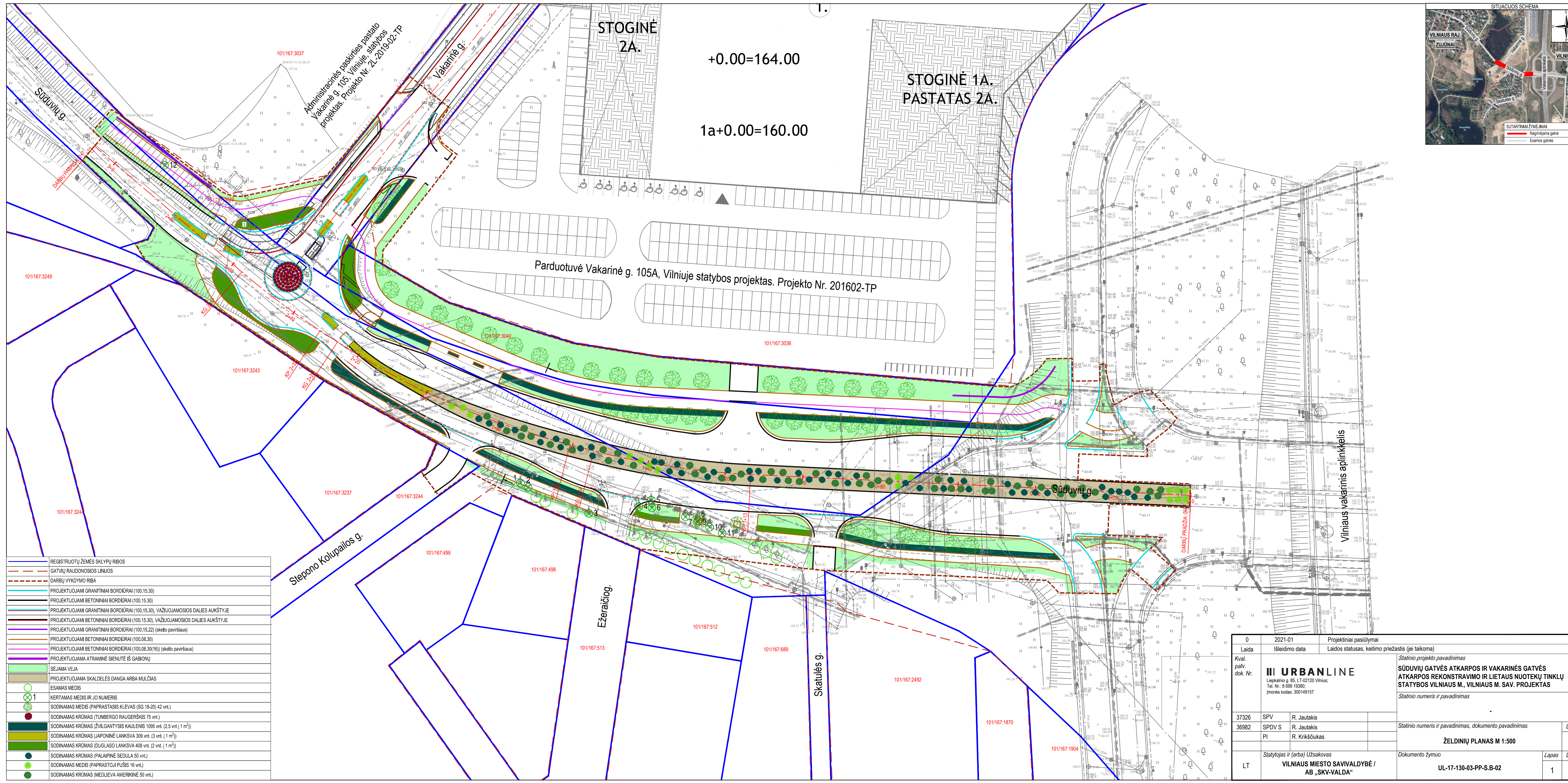
Projektuojamą sankryžą numatoma apželdinti naujais medžiais ir krūmais. Detalesni apželdinimo sprendiniai pateikti želdinių plane.

Žymuo:	Lapas	Lapų	Laida
	9	9	0



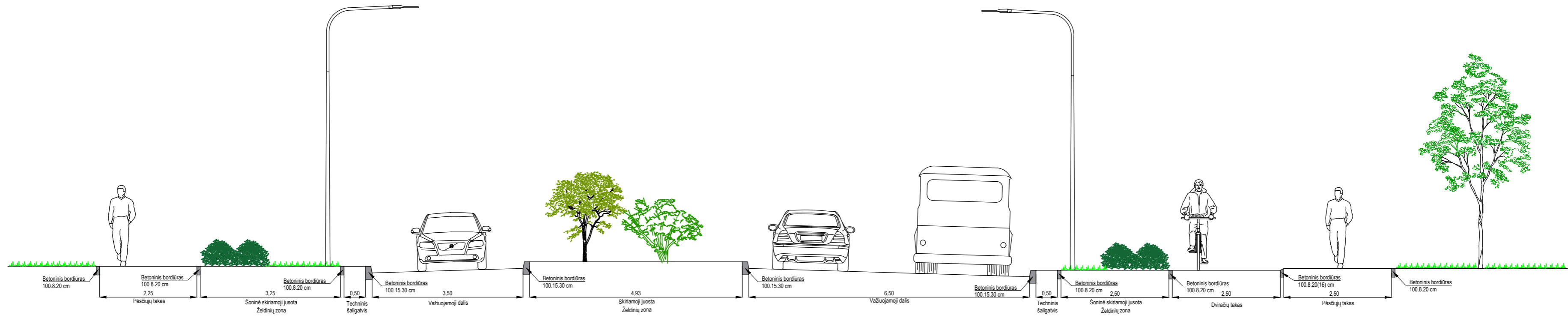
	REGISTRUOTŲ ŽEMĖS SKLYPŲ RIBOS
	GATVIŲ RAUDONOSIOS LINIJOS
	DARBŲ VYKDYMO RIBA
	PROJEKTUOJAMA ASFALTO DANGOS KONSTRUKCIJA
	PROJEKTUOJAMA RAUDONOS SPALVOS ASFALTO DANGOS KONSTRUKCIJA
	PROJEKTUOJAMA 8 CM STORIO PILKOS SPALVOS BETONINIŲ TRINKELIŲ (20x10 CM) DANGOS KONSTRUKCIJA
	PROJEKTUOJAMA 8 CM STORIO PILKOS SPALVOS BETONINIŲ PLYTELIŲ (37,5x37,5 CM) DANGOS KONSTRUKCIJA
	PROJEKTUOJAMA 7 CM STORIO PILKOS SPALVOS BETONINIŲ PLYTELIŲ (50x50 CM) DANGOS KONSTRUKCIJA
	PROJEKTUOJAMA 15 CM STORIO GRANTINIŲ TRINKELIŲ (15x15 CM) DANGOS KONSTRUKCIJA
	PROJEKTUOJAMI GRANITINIAI BORDIŪRAI (100.15.30)
	PROJEKTUOJAMI BERTONINIAI BORDIŪRAI (100.15.30)
	PROJEKTUOJAMI GRANITINIAI BORDIŪRAI (100.15.30), VAŽIUJAMOSIOS DALIES AUKŠTYJE
	PROJEKTUOJAMI BERTONINIAI BORDIŪRAI (100.15.30), VAŽIUJAMOSIOS DALIES AUKŠTYJE
	PROJEKTUOJAMI GRANITINIAI BORDIŪRAI (100.15.22) (skelto paviršius)
	PROJEKTUOJAMI BERTONINIAI BORDIŪRAI (100.08.30)
	PROJEKTUOJAMI BERTONINIAI BORDIŪRAI (100.08.30(16)) (skelto paviršius)
	PROJEKTUOJAMA ATRAMINĖ SIENUTĖ IŠ GABIONŲ
	PROJEKTUOJAMAS BALTO SPALVOS HORIZONTALUSIS ŽENKLINIMAS IŠ TERMOPLASTO
	PROJEKTUOJAMAS GELTONOS SPALVOS HORIZONTALUSIS ŽENKLINIMAS IŠ TERMOPLASTO
	SĖJAMA VEJA
	PROJEKTUOJAMA SKALDELĖS DANGA ARBA MULČIŲS
	SODINAMAS KRŪMAS (ŽVILGANTYSIS KAULENIS 176 vnt. (2,5 vnt. 1 m ²))
	SODINAMAS KRŪMAS (JAPONINĖ LANKSVA 35 vnt. (3 vnt. 1 m ²))
	SODINAMAS KRŪMAS (DUGLASO LANKSVA 125 vnt. (2 vnt. 1 m ²))

0	2021-01	Projektiniai pasiūlymai		
Laida	Išleidimo data	Laidos statusas, keitimo priežastis (jei taikoma)		
Kval. patv. dok. Nr.	III URBANLINE		Statinio projekto pavadinimas	
	Liejkalnio g. 85, LT-02120 Vilnius, Tel. Nr.: 8 699 19380, Įmonės kodas: 300149157		SŪDUVIŲ GATVĖS ATKARPOS IR VAKARINĖS GATVĖS ATKARPOS REKONSTRAVIMO IR LIETAUS NUOTEKŲ TINKLŲ STATYBOS VILNIAUS M., VILNIAUS M. SAV. PROJEKTAS	
			Statinio numeris ir pavadinimas	
37326	SPV	R. Jautakis		
36982	SPDV S	R. Jautakis	Statinio numeris ir pavadinimas, dokumento pavadinimas	Laida
	PI	R. Krinkščiukas	DANGŲ IR EISMO ORGANIZAVIMO PLANAS	0
			M 1:500	
LT	Statytojas ir (arba) Užsakovas	VILNIAUS MIESTO SAVIVALDYBĖ / AB „SKV-VALDA“	Dokumento žymuo	Lapas Lapų
			UL-17-130-03-PP-S-B-01	1 1



	REGISTRUOTŲ ŽEMĖS SKLYPŲ RIBOS
	GATVIŲ RAUDONOSIOS LINIJOS
	DARBŲ VYKDYMO RIBA
	PROJEKTUOJAMI GRANITINIAI BORDIŪRAI (100.15.30)
	PROJEKTUOJAMI BETONINIAI BORDIŪRAI (100.15.30)
	PROJEKTUOJAMI GRANITINIAI BORDIŪRAI (100.15.30), VAŽIUOJAMOSIOS DALIES AUKŠTYJE
	PROJEKTUOJAMI BETONINIAI BORDIŪRAI (100.15.30), VAŽIUOJAMOSIOS DALIES AUKŠTYJE
	PROJEKTUOJAMI GRANITINIAI BORDIŪRAI (100.15.22) (skelto paviršius)
	PROJEKTUOJAMI BETONINIAI BORDIŪRAI (100.08.30)
	PROJEKTUOJAMI BETONINIAI BORDIŪRAI (100.08.30(16)) (skelto paviršius)
	PROJEKTUOJAMA ATRAMINĖ SIENUTĖ IŠ GABIONŲ
	SĖJAMA VEJA
	PROJEKTUOJAMA SKALDELĖS DANGA ARBA MULČIAS
	ESAMAS MEDIS
	KERTAMAS MEDIS IR JO NUMERIS
	SODINAMAS MEDIS (PAPRASTASIS KLEVAS (SG 18-20) 42 vnt.)
	SODINAMAS KRŪMAS (TUNBERGO RAUGERŠKIS 75 vnt.)
	SODINAMAS KRŪMAS (ŽVILGANTYSIS KAULENIS 1095 vnt. (2,5 vnt. [1 m²))
	SODINAMAS KRŪMAS (JAPONINĖ LANKSVA 309 vnt. (3 vnt. [1 m²))
	SODINAMAS KRŪMAS (DUJGLASO LANKSVA 408 vnt. (2 vnt. [1 m²))
	SODINAMAS KRŪMAS (PALAIPINĖ SEDULA 50 vnt.)
	SODINAMAS MEDIS (PAPRASTOJI PUŠIS 16 vnt.)
	SODINAMAS KRŪMAS (MEDLEVA AMERIKINĖ 50 vnt.)

0	2021-01	Projektiniai pasiūlymai		
Laida	Išleidimo data	Laidos statusas, keitimo priežastis (jei taikoma)		
Kval. patv. dok. Nr.	III URBANLINE		Statinio projekto pavadinimas	
	Liejalknio g. 85, LT-02120 Vilnius, Tel. Nr.: 8 699 19380; Įmonės kodas: 300149157		SŪDUVIŲ GATVĖS ATKARPOS IR VAKARINĖS GATVĖS ATKARPOS REKONSTRAVIMO IR LIETAUS NUOTEKŲ TINKLŲ STATYBOS VILNIAUS M., VILNIAUS M. SAV. PROJEKTAS	
			Statinio numeris ir pavadinimas	
37326	SPV	R. Jautakis		
36982	SPDV S	R. Jautakis	Statinio numeris ir pavadinimas, dokumento pavadinimas	Laida
	PI	R. Krinkščiukas		0
			ŽELDINIŲ PLANAS M 1:500	
LT	Statytojas ir (arba) Užsakovas	VILNIAUS MIESTO SAVIVALDYBĖ / AB „SKV-VALDA“	Dokumento žymuo	Lapas Lapų
			UL-17-130-03-PP-S-B-02	1 1



0	2021-01	Projektiniai pasiūlymai	
Laida	Išleidimo data	Laidos statusas, keitimo priežastis (jei taikoma)	
Kval. patv. dok. Nr.	III URBANLINE Liepkalnio g. 85, LT-02120 Vilnius; Tel. Nr.: 8 699 19380; [monės kodas: 300149157]		Statinio projekto pavadinimas
			SŪDUVIŲ GATVĖS ATKARPOS IR VAKARINĖS GATVĖS ATKARPOS REKONSTRAVIMO IR LIETAUS NUOTEKŲ TINKLŲ STATYBOS VILNIAUS M., VILNIAUS M. SAV. PROJEKTAS
			Statinio numeris ir pavadinimas
37326	SPV	R. Jautakis	Statinio numeris ir pavadinimas, dokumento pavadinimas
36982	SPDV S	R. Jautakis	
	PI	R. Krikščiukas	
			SKERSINIAI PROFILIAI, M 1:75
LT	Statytojas ir (arba) Užsakovas		Dokumento žymuo
	VILNIAUS MIESTO SAVIVALDYBĖ / AB „SKV-VALDA“		UL-17-130-03-PP-S.B-03
			Lapas
			Lapų
			1
			1

PROJEKTINIŲ PASIŪLYMŲ PRIDEDAMIEJI DOKUMENTAI



VILNIAUS MIESTO SAVIVALDYBĖS ADMINISTRACIJA

PRITARIU

INŽINERINIO STATINIO PROJEKTINIŲ PASIŪLYMŲ RENGIMO UŽDUOTIS

2021-05 Nr. A358- /21 (2.9.4.5E-INF)

Eil. nr.	Pavadinimas	Reikalavimai
I. Bendra informacija apie projektą		
1.	Projekto pavadinimas (STR 1.04.04:2017 „Statinio projektavimas, projekto ekspertizė“ papunktis 6.8.)	Sūduvių gatvės atkarpos ir Vakarinės gatvės atkarpos rekonstravimo ir lietaus nuotekų tinklų statybos Vilniaus m., Vilniaus m. sav. projektas
2.	Statytojas	Vilniaus miesto savivaldybė
3.	Užsakovas	AB „SKV-VALDA“
4.	Projektuotojas	UAB „Urban Line“ el. p. robertas.jautakis@urbanline.lt
5.	Pagrindinė statinio naudojimo paskirtis (pagal STR 1.01.03:2017 „Statinių klasifikavimas“)	Susisiekimo komunikacijos, inžineriniai tinklai
6.	Projektinių pasiūlymų rengimo tikslas	- Gerinti susisiekimo ir eismo organizavimo sąlygas; - Informuoti visuomenę apie statinio projektavimą pagal statybos techninio reglamento STR 1.04.04:2017 „Statinio projektavimas, projekto ekspertizė“ reikalavimus.
7.	Statinio (-ių) ar statinių grupės kategorija (pagal STR 1.01.03:2017 „Statinių klasifikavimas“)	
8.	Kita informacija (kultūros paveldo, saugomos teritorijos)	-
9.	Esamos statinio konstrukcijos, jų funkcinė paskirtis.	-
II. Projektinių pasiūlymų apimtis ir statytojo pateikiami duomenys		
10.	Projektinių pasiūlymų apimtis	- aiškinamasis raštas; - dangų planas; - skersiniai profiliai; - želdinių būklės vertinimas, apželdinimo pasiūlymai.
11.	Pateikiami dokumentai, nurodomi projektinių	- Prisijungimo prie susisiekimo komunikacijų sąlygos 2021-04-14 Nr. 21/839

	pasiūlymų rengimo dokumentams taikomi teisės aktai.	<p>- <i>Vilniaus miesto savivaldybės administracijos direktoriaus 2018 m. gruodžio 17 d. įsakymu Nr. 30-3844/1892.1.1E-TD20 patvirtintos;</i></p> <p>- <i>Susisiekimo pėsčiomis projektų Vilniaus miesto savivaldybėje rengimo ir įgyvendinimo rekomendacijos https://vilnius.lt/lt/savivaldybe/miesto-ukis-ir-transportas/susisiekimo-pesciomis-projektu-rekomendacijos/;</i></p> <p>- <i>Vilniaus miesto savivaldybės 2016-06-15 tarybos sprendimu Nr. 1-518 patvirtintos Susisiekimo dviračiais projektų Vilniaus miesto savivaldybėje rengimo ir įgyvendinimo rekomendacijos https://vilnius.lt/wp-content/uploads/2018/07/duratu.pdf</i></p>
	III. Reikalavimai projektiniams pasiūlymams	
12	Esminiai funkciniai (paskirties) reikalavimai statiniui	- <i>Sprendiniai turi atitikti Prisijungimo prie susisiekimo komunikacijų sąlygų 2021-04-14 Nr. 21/839 ir susisiekimo komunikacijų statybą reglamentuojančių teisės aktų reikalavimus.</i>
13	Reikalavimai architektūros (estetinius aplinkai, kraštovaizdžiui)	<p>- <i>Susisiekimo sistemos dizaino detalės, elementų pločiai, skerspjuviai turi išlaikyti vieningus funkciškai pagrindžiamus parametrus.</i></p> <p>- <i>Sprendiniai turi atitikti universalaus dizaino principus</i></p>
14	Nurodymai sprendinių derinimui, jų pritarimui	- <i>Projektinius pasiūlymus derinti su Infrastruktūros darbų priežiūros ir inžinerinių statinių projektų ir projektinių pasiūlymų vertinimo darbo grupe.</i>
15	Nurodymai projektinių pasiūlymų vaizdinės informacijos parengimui	-
16	Reikalavimai projekto rengimo dokumentų kalbai (-oms).	<i>Lietuvių</i>
17	Reikalavimai projekto rengimo dokumentų įforminimui, sudėčiai ir pan.	- -
	IV. Projektuotojo autorines teises ir galimi projekto keitimai	
18	<i>Projektuotojas turi jo parengtų projektinių pasiūlymų autorines teises. Statytojas be projektuotojo sutikimo projekto kopijas gali naudoti tik tam tikslui, kuriam skirtas Projektas.</i>	

DETALŪS METADUOMENYS

Dokumento sudarytojas (-ai)	Vilniaus miesto savivaldybė 188710061, Konstitucijos pr. 3, LT-09601, Vilnius
Dokumento pavadinimas (antraštė)	INŽINERINIO STATINIO PROJEKTINIŲ PASIŪLYMŲ RENGIMO UŽDUOTIS (Sūduvių gatvės atkarpos ir Vakarinės gatvės atkarpos rekonstravimo ir lietaus nuotekų tinklų statybos Vilniaus m., Vilniaus m. sav. projektas)
Dokumento registracijos data ir numeris	2021-05-27 Nr. A358-51/21(2.9.4.5E-INF)
Dokumento gavimo data ir dokumento gavimo registracijos numeris	–
Dokumento specifikacijos identifikavimo žymuo	ADOC-V1.0
Parašo paskirtis	Suderinimas
Parašą sukūrusio asmens vardas, pavardė ir pareigos	
Sertifikatas išduotas	
Parašo sukūrimo data ir laikas	2021-05-26 11:48:03 (GMT+03:00)
Parašo formatas	XAdES-EPES
Laiko žymoje nurodytas laikas	–
Informacija apie sertifikavimo paslaugų teikėją	EID-SK 2016, AS Sertifitseerimiskeskus EE
Sertifikato galiojimo laikas	2019-08-30 17:52:14 – 2024-08-28 23:59:59
Parašo paskirtis	Pasirašymas
Parašą sukūrusio asmens vardas, pavardė ir pareigos	
Sertifikatas išduotas	Vilniaus miesto savivaldybės administracija LT
Parašo sukūrimo data ir laikas	2021-05-26 22:14:59 (GMT+03:00)
Parašo formatas	XAdES-T
Laiko žymoje nurodytas laikas	2021-05-26 22:15:09 (GMT+03:00)
Informacija apie sertifikavimo paslaugų teikėją	ADIC CA-A, Asmens dokumentu israsymo centras prie LR VRM LT
Sertifikato galiojimo laikas	2020-11-26 08:17:55 – 2023-11-26 08:17:55
Informacija apie būdus, naudotus metaduomenų vientisumui užtikrinti	"Registravimas" paskirties metaduomenų vientisumas užtikrintas naudojant "RCSC IssuingCA, VI Registru centras - i.k. 124110246 LT" išduotą sertifikatą "Dokumentų valdymo sistema Avilys, Vilniaus miesto savivaldybės administracija, i.k.188710061 LT", sertifikatas galioja nuo 2018-12-27 14:17:37 iki 2021-12-26 14:17:37
Pagrindinio dokumento priedų skaičius	–
Pagrindinio dokumento priedamų dokumentų skaičius	–
Priedamo dokumento sudarytojas (-ai)	–
Priedamo dokumento pavadinimas (antraštė)	–
Priedamo dokumento registracijos data ir numeris	–
Programinės įrangos, kuria naudojantis sudarytas elektroninis dokumentas, pavadinimas	Dokumentų valdymo sistema „Avilys“, versija 3.5.45.1
Informacija apie elektroninio dokumento ir elektroninio (-ių) parašo (-ų) tikrinimą (tikrinimo data)	Atitinka specifikacijos keliamus reikalavimus. Visi dokumente esantys elektroniniai parašai galioja (2021-05-27 07:10:30)
Paieškos nuoroda	–
Papildomi metaduomenys	Nuorašą suformavo 2021-05-27 07:10:30 Dokumentų valdymo sistema „Avilys“

VILNIAUS MIESTO SAVIVALDYBĖS ADMINISTRACIJA

Išduodamos pagal pateiktą statytojo (užsakovo) prašymą 2021-04-07 Nr. A348-612/21

PRISIJUNGIMO PRIE SUSISIEKIMO KOMUNIKACIJŲ SĄLYGOS

2021-04-14 Nr. 21/839

Projekto pavadinimas Sūduvių gatvės atkarpos, Vilniuje, statybos projektas

Statytojas (užsakovas) Vilniaus miesto savivaldybė

Susisiekimo komunikacijų sąlygos

Suprojektuoti Sūduvių gatvės atkarpoje nuo užvažiavimo (nuvažiavimo) nuo (į) Vakarinio aplinkkelio (Vakarinį aplinkkelį) iki Vakarinės gatvės važiuojamąją dalį, ne siauresnius kaip 2,25 m pločio šaligatvius, dviračių taką, gatvės eksploatavimo juostas, želdynų juostas, viešojo transporto stoteles, apšvietimą, Sūduvių / Vakarinės gatvių žiedinę sankryžą.

Projektuojamos susisiekimo ir inžinerinės infrastruktūros ribos, parametrai ir medžiagiškumas nustatomi ir tvirtinami Inžinerinių statinių projektų ir projektinių pasiūlymų vertinimo darbo grupėje.

Spręsti lietaus vandens surinkimą ir nuvedimą nuo naujai įrengiamų dangų.

Eismo reguliavimo ir eismo saugumo priemonės pagal poreikį projektuoti ir įrengti vadovaujantis Vilniaus miesto savivaldybės administracijos direktoriaus 2009-10-15 patvirtintu įsakymu Nr. 30-1783 „Techninių eismo reguliavimo priemonių įrengimo ir jų priežiūros Vilniaus mieste aprašas“, Vilniaus miesto savivaldybės 2016-06-15 tarybos sprendimu Nr. 1-518 „Dėl susisiekimo dviračiais projektų Vilniaus miesto savivaldybėje rengimo ir įgyvendinimo rekomendacijų tvirtinimo“ bei Vilniaus miesto savivaldybės administracijos direktoriaus 2018-12-17 patvirtintu įsakymu Nr. 30-3844/18(2.1.1E-TD2) „Dėl susisiekimo pėsčiomis projektų Vilniaus miesto savivaldybėje rengimo ir įgyvendinimo rekomendacijų tvirtinimo“.

Savivaldybės vardu projektas rengiamas vadovaujantis 2021-03-25 susisiekimo komunikacijų projektavimo sutartimi Nr. A326-49/21(2.9.4.2E-INF) su AB „SKV-VALDA“.

DETALŪS METADUOMENYS

Dokumento sudarytojas (-ai)	Vilniaus miesto savivaldybė 188710061, Konstitucijos pr. 3, LT-09601, Vilnius
Dokumento pavadinimas (antraštė)	PRISIJUNGIMO PRIE SUSISIEKIMO KOMUNIKACIJŲ SĄLYGOS
Dokumento registracijos data ir numeris	2021-04-21 Nr. A51-34930/21(2.9.4.9E-INF)
Dokumento gavimo data ir dokumento gavimo registracijos numeris	–
Dokumento specifikacijos identifikavimo žymuo	ADOC-V1.0
Parašo paskirtis	Pasirašymas
Parašą sukūrusio asmens vardas, pavardė ir pareigos	
Sertifikatas išduotas	
Parašo sukūrimo data ir laikas	2021-04-21 09:34:32 (GMT+03:00)
Parašo formatas	XAdES-T
Laiko žymoje nurodytas laikas	2021-04-21 09:34:46 (GMT+03:00)
Informacija apie sertifikavimo paslaugų teikėją	EID-SK 2016, AS Sertifitseerimiskeskus EE
Sertifikato galiojimo laikas	2018-07-04 12:02:29 – 2023-07-03 23:59:59
Informacija apie būdus, naudotus metaduomenų vientisumui užtikrinti	"Registravimas" paskirties metaduomenų vientisumas užtikrintas naudojant "RCSC IssuingCA, VI Registru centras - i.k. 124110246 LT" išduotą sertifikatą "Dokumentų valdymo sistema Avilys, Vilniaus miesto savivaldybės administracija, į.k.188710061 LT", sertifikatas galioja nuo 2018-12-27 14:17:37 iki 2021-12-26 14:17:37
Pagrindinio dokumento priedų skaičius	–
Pagrindinio dokumento priedamų dokumentų skaičius	–
Priedamo dokumento sudarytojas (-ai)	–
Priedamo dokumento pavadinimas (antraštė)	–
Priedamo dokumento registracijos data ir numeris	–
Programinės įrangos, kuria naudojantis sudarytas elektroninis dokumentas, pavadinimas	Dokumentų valdymo sistema „Avilys“, versija 3.5.34
Informacija apie elektroninio dokumento ir elektroninio (-ių) parašo (-ų) tikrinimą (tikrinimo data)	Atitinka specifikacijos keliamus reikalavimus. Visi dokumente esantys elektroniniai parašai galioja (2021-04-21 11:17:15)
Paieškos nuoroda	–
Papildomi metaduomenys	Nuorašą suformavo 2021-04-21 11:17:15 Dokumentų valdymo sistema „Avilys“



**VILNIAUS MIESTO SAVIVALDYBĖS ADMINISTRACIJOS
INFRASTRUKTŪROS SKYRIUS**

2021-05

I

Nr. A51- /21(3.3.2.26E-INF)

Nr.

DĖL 2021-05-05 PROTOKOLO Nr.A16-461/21(2.1.76E-INF) IŠRAŠO PATEIKIMO

Siunčiame Jums 2021 m. gegužės 5 d. Vilniaus miesto savivaldybės administracijos Inžinerinių statinių projektų ir projektinių pasiūlymų vertinimo darbo grupės posėdžio, įvykusio 2021 m. gegužės 4 d., protokolo Nr. A16-461/21(2.1.76E-INF) išrašą.

PRIDEDAMA. Protokolo išrašas, 1 lapas.

Vedėjas



Biudžetinė įstaiga
Kodas 188710061
Duomenys kaupiami ir saugomi
Juridinių asmenų registre

Konstitucijos pr. 3
LT-09601 Vilnius
Tel. (8 5) 211 2155

El. p. savivaldybe@vilnius.lt
www.vilnius.lt



Tikime laisve
1990 KOVO 11



VILNIAUS MIESTO SAVIVALDYBĖS ADMINISTRACIJA

**INŽINERINIŲ STATINIŲ PROJEKTŲ IR PROJEKTINIŲ PASIŪLYMŲ VERTINIMO
DARBO GRUPĖS
PASITARIMO PROTOKOLO IŠRAŠAS**

2021-05-05 Nr.A16-461/21(2.1.76E-INF)

4. SVARSTYTA. Dėl projekto „Sūduvių g., Vilniaus m., Vilniaus m. sav. rekonstrukcijos projektas“ projektinių pasiūlymų.

NUTARTA:

- 4.1. Projektiniuose pasiūlymuose įvertinti pastabas:
 - 4.1.1. Atsisakyti želdinių prie viešojo transporto stotelės paviljono apačioje.
 - 4.1.2. Siūlyti tarp viešojo transporto stotelės paviljono ir esamų želdinių įterpti papildomai medelius, kad būtų sukurtas pavėsis žmonėms stovintiems paviljone.
 - 4.1.3. Ties įvažiavimu į sklypą atsisakyti perteklinio ženklavimo.
 - 4.1.4. Siūlyti želdinių dalies sprendinius suderinti su Vyriausiojo miesto architekto skyriaus patarėja Giedre Čeponyte.
 - 4.1.5. Tikslinti eismo organizavimo sprendinius: dviračių takas kerta vienoje vietoje vieną pervažą, turėtų būti ir kitose dviejose kirtimuose prie perėjų suprojektuotos dviračių pervažos.
- 4.2. Pritarti projektinių pasiūlymų sprendinių viešinimui

Pasitarimo pirmininkas

Darbo grupės sekretorė

Išrašas tikras

DETALŪS METADUOMENYS

Dokumento sudarytojas (-ai)	Vilniaus miesto savivaldybė 188710061, Konstitucijos pr. 3, LT-09601, Vilnius
Dokumento pavadinimas (antraštė)	DĖL 2021-05-05 PROTOKOLO Nr.A16-461/21(2.1.76E-INF) IŠRAŠO PATEIKIMO
Dokumento registracijos data ir numeris	2021-05-06 Nr. A51-40304/21(3.3.2.26E-INF)
Dokumento gavimo data ir dokumento gavimo registracijos numeris	–
Dokumento specifikacijos identifikavimo žymuo	ADOC-V1.0
Parašo paskirtis	Pasirašymas
Parašą sukūrusio asmens vardas, pavardė ir pareigos	
Sertifikatas išduotas	Vilniaus miesto savivaldybės administracija LT
Parašo sukūrimo data ir laikas	2021-05-06 09:43:58 (GMT+03:00)
Parašo formatas	XAdES-T
Laiko žymoje nurodytas laikas	2021-05-06 09:44:09 (GMT+03:00)
Informacija apie sertifikavimo paslaugų teikėją	ADIC CA-A, Asmens dokumentu israsymo centras prie LR VRM LT
Sertifikato galiojimo laikas	2020-11-26 08:17:55 – 2023-11-26 08:17:55
Informacija apie būdus, naudotus metaduomenų vientisumui užtikrinti	"Registravimas" paskirties metaduomenų vientisumas užtikrintas naudojant "RCSC IssuingCA, VI Registru centras - i.k. 124110246 LT" išduotą sertifikatą "Dokumentų valdymo sistema Avilys, Vilniaus miesto savivaldybės administracija, i.k.188710061 LT", sertifikatas galioja nuo 2018-12-27 14:17:37 iki 2021-12-26 14:17:37
Pagrindinio dokumento priedų skaičius	1
Pagrindinio dokumento pridedamų dokumentų skaičius	–
Priedamo dokumento sudarytojas (-ai)	–
Priedamo dokumento pavadinimas (antraštė)	–
Priedamo dokumento registracijos data ir numeris	–
Programinės įrangos, kuria naudojantis sudarytas elektroninis dokumentas, pavadinimas	Dokumentų valdymo sistema „Avilys“, versija 3.5.34
Informacija apie elektroninio dokumento ir elektroninio (-ių) parašo (-ų) tikrinimą (tikrinimo data)	Atitinka specifikacijos keliamus reikalavimus. Visi dokumente esantys elektroniniai parašai galioja (2021-05-06 10:09:00)
Paieškos nuoroda	–
Papildomi metaduomenys	Nuorašą suformavo 2021-05-06 10:09:00 Dokumentų valdymo sistema „Avilys“