

**SUTARTINIAI ŽENKLAI**

- Vilniaus senamiesčio riba
- Vilniaus senamiesčio vizualinės apsaugos pozonio ribos
- Priemiesčių ribos
- Priemiesčių dalių ribos
- Vilniaus senamiesčio vizualinės apsaugos pozonyje esančių kultūros paveldo vertybių teritorijos ribos
- Vilniaus senamiesčio vizualinės apsaugos pozonyje esančių kultūros paveldo vertybių apsaugos zonų ribos
- Vilniaus miesto istorinės dalies, vad. Naujamiestis (33653) kvartelių ribos
- - - Aukštybinių pastatų statybos zona

**Priemiesčių zonavimas**

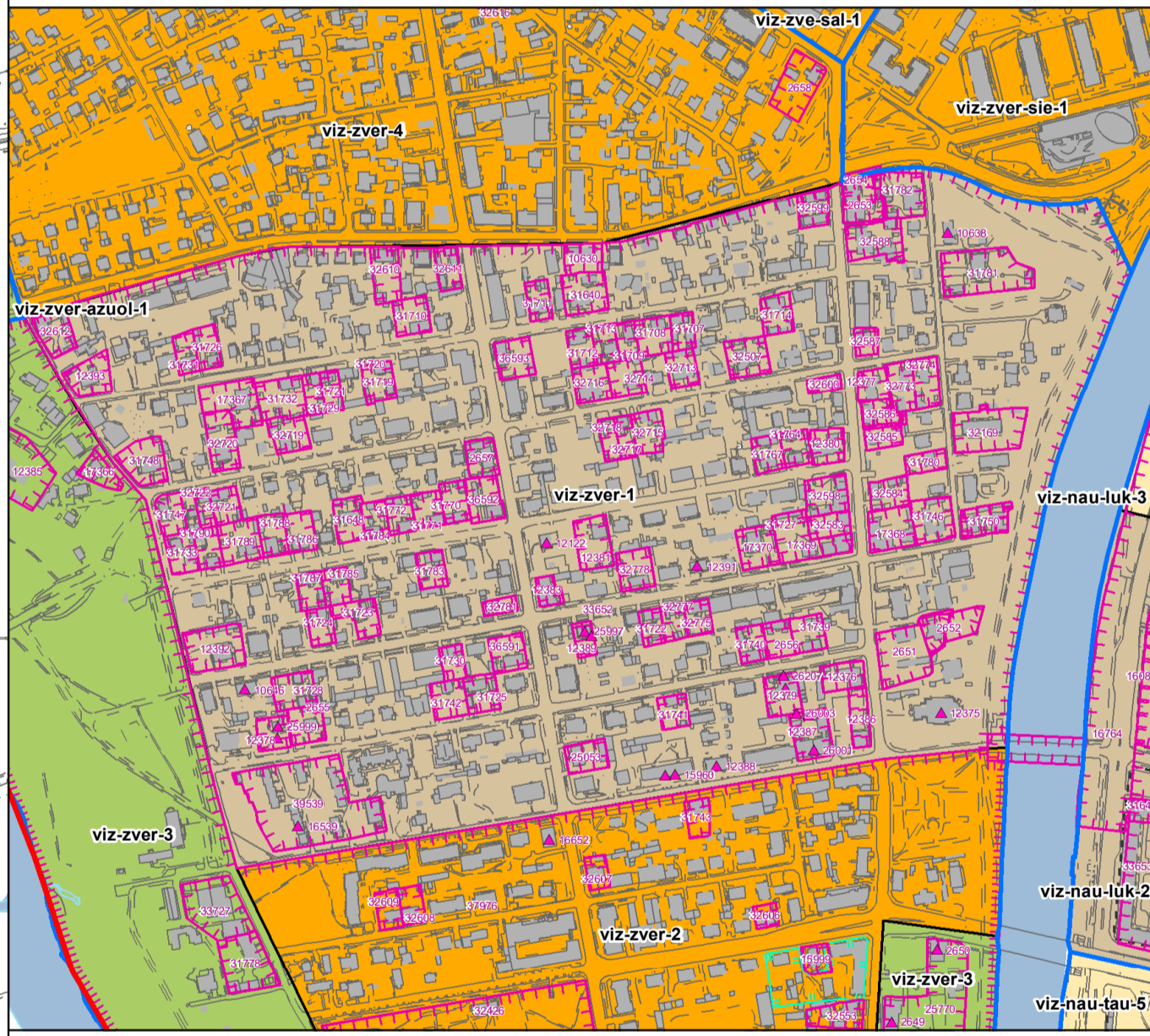
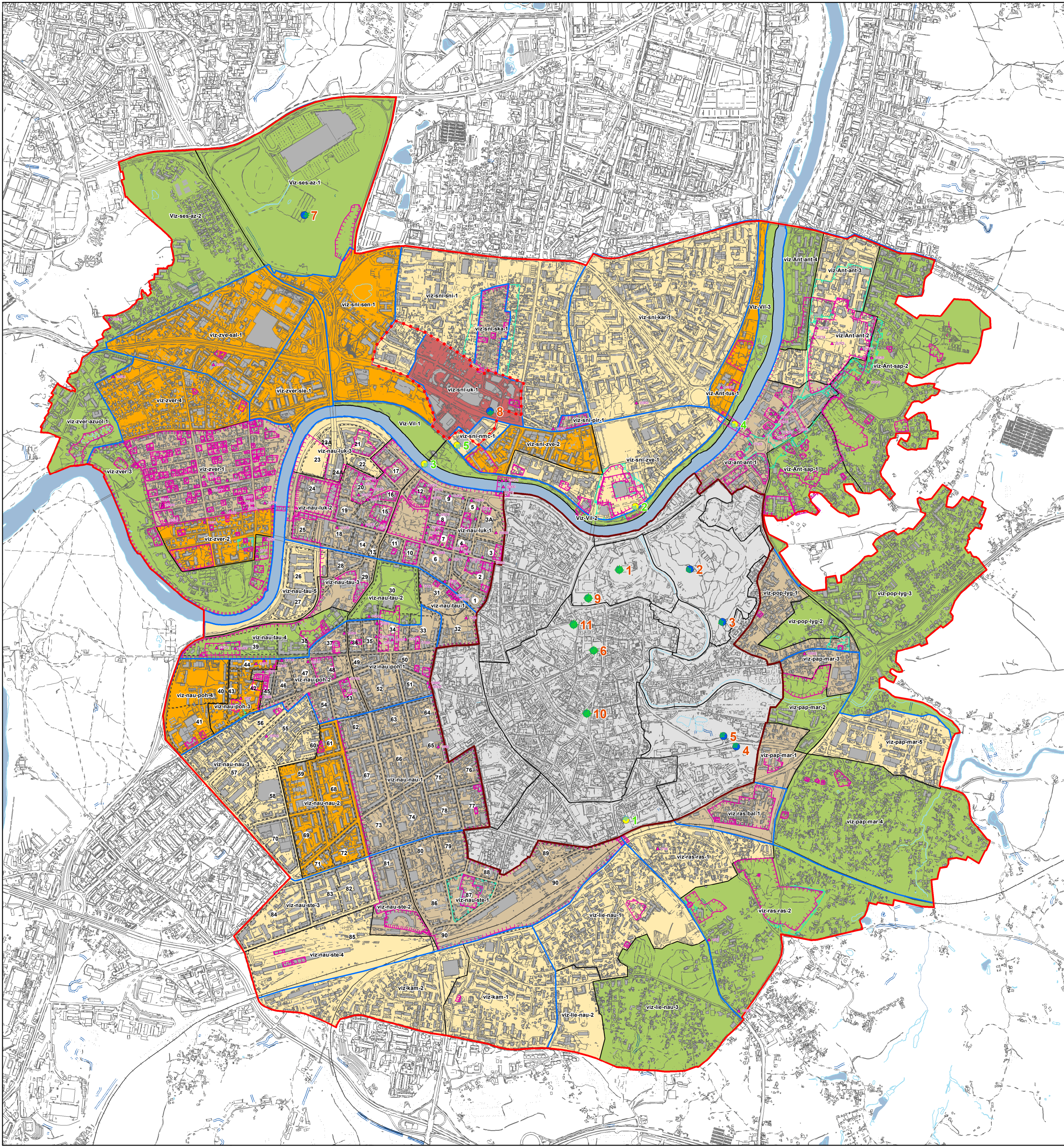
- Autentiška arba artima autentiškai struktūra
- Turi urbanistinių naujadarų
- Dominuojantys naujadarai
- Dominuojantys gamtiniai elementai
- Dominuojantys aukštybiniai pastatai

**Apžvalgos taškai**

- Pagrindiniai
- Papildomi

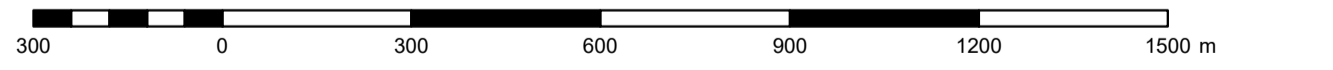
**Kiti žymėjimai**

- 1 Priemiesčio teritorijos Nr.
- ▲ Kultūros paveldo vertybė Vilniaus senamiesčio vizualinės apsaugos pozonyje (neįtraukti kapinių teritorijose esantys objektai)
- 3 Vilniaus miesto istorinės dalies, vad. Naujamiestis (33653) kvartalo numeris



**Nekilnojamosios kultūros vertybės Vilniaus miesto istorinės dalies, vad. Žvėrynu teritorijoje "viz-zver-1"**

**PASTABOS:**  
 1. Reglamentas netaikomas registruotiems Nekilnojamojo kultūros vertybių registre statiniams ir Vertinimo tarybos aktais nustatytiems vertingosioms savybėms.  
 2. Planuojant naujus pastatus (rekonstruojant esamus) Vilniaus senamiesčio apsaugos zonoje, iškilus klausimui dėl planuojamų statinių aukščio įtakos Vilniaus senamiesčio vizualiniams ryšiams, būtina patikra pagal Vilniaus miesto savivaldybės administracijos Miesto plėtros departamento direktoriaus 2004-10-20 įsakymu Nr. 22-V patvirtintą „3D“ metodiką.  
 3. Parengus analizę pagal „3D“ metodiką, kiekvienu atveju, kai numatomas statinio aukštis yra akivaizdžiai įtakojantis Vilniaus senamiesčio vizualinius ryšius bei viršija Tvarkymo plane nustatytą rekomenduojamą aukštį, sprendimą dėl tokio statinio įtakos Vilniaus senamiesčiui priima Vilniaus senamiesčio monitoringo taryba.



0	2019.05.22	
LAIDA	ISLEIDIMO DATA	LAIDOS STATUSAS, KEITIMO PRIEŽASTIS (JEI TAIKOMA)

KVAL. PATV. DOK. NR.		Projekto pavadinimas				
		VILNIAUS MIESTO SAVIVALDYBĖS TERITORIJOS BENDRASIS PLANAS				
A280	PV	Mindaugas Grabauskas	Dokumento pavadinimas NEKILNOJAMASIS KULTŪROS PAVELDAS. VILNIAUS SENAMIESČIO (16073) VIZUALINĖS APSAUGOS POZONIO (PRIEMIESČIŲ TERITORIJŲ) ZONAVIMO IR REGLAMENTŲ SCHEMA	LAIDA		
A1106	arch.	Irena Kliobavičiūtė			0	
ATPI282	arch.	Nerijus Siciūnas	MASTELIS 1:12.000	LAPAS		
	inž.	Evaldas Micus			LAPŲ	
LT	Statinys ir teritorijos planavimas	VILNIAUS MIESTO SAVIVALDYBĖS ADMINISTRACIJOS DIREKTORIUS	Dokumentų žymos	VP16-23	1	1