



VILNIAUS
PLANAS

Statinio projekto pavadinimas

DVIRAČIŲ IR PĖSČIŲJŲ TAKO FERMENTŲ, V.A.GRAIČIŪNO, GALVĖS, STASYLŲ IR VINKŠNŲ G. IKI LIEPŲ ALĖJOS STATYBOS PROJEKTAS

Statinio projekto Nr.

VP18-20

Statytojas (užsakovas)

VILNIAUS MIESTO SAVIVALDYBĖ

Konstitucijos pr. 3, Lt-09601, Vilnius, tel. (8-5) 211 2000.
Kodas Juridinių asmenų registre 111109233

Projektuotojas

SAVIVALDYBĖS ĮMONĖ „VILNIAUS PLANAS“

Konstitucijos pr. 3, Lt-09601, Vilnius, tel. (8-5) 211 2446.
Kodas Juridinių asmenų registre 123615345

Statinio (statinių) pavadinimas

DVIRAČIŲ IR PĖSČIŲJŲ TAKAI

Statinio (statinių) adresas (statybos vieta)

**FERMENTŲ, V.A.GRAIČIŪNO, GALVĖS, STASYLŲ IR
VINKŠNŲ G., PANERIŲ SEN., VILNIAUS M.**

Kultūros vertybių registro duomenys

TRAKŲ VOKĖS DVARO SODYBA (U.O.K. 923)

Statybos rūšis

NAUJO STATINIO STATYBA

Statinio kategorija

YPATINGASIS STATINYS

Statinio naudojimo paskirtis

SUSISIEKIMO KOMUNIKACIJOS (8.2)

Statinio projekto etapas

PROJEKTINIAI PASIŪLYMAI

Statinio projekto dalis

BENDROJI IR SUSISIEKIMO

Bylos (segtuvo) žymuo

VP18-20-00-PP-BD;S

Bylos (segtuvo) laidos žymuo

0

Bylos (segtuvo) išleidimo data

2019-04

Pasirašančių asmenų pareigos:

Vardai, pavardės, kiti būtini duomenys:

Parašai:

Direktoriaus pavaduotojas,
laikiniai vykdančias direktoriaus funkcijas

GINTAUTAS PREDKELIS

Inžinerinio poskyrio l.e.p. vadovas

ARTŪRAS MAZELIAUSKAS

Projekto vadovė

ŽIDRONĖ STANKEVIČIENĖ

Kvalifikaciją patvirtinančio dokumento Nr. **38504**

Tel. Nr. +370 699 15488

Projekto dalies vadovė

ŽIDRONĖ STANKEVIČIENĖ

Kvalifikaciją patvirtinančio dokumento Nr. **31728**

BYLOS DOKUMENTŲ ŽINIARAŠTIS

Dokumento žymuo	Lapų sk.	Laida	Dokumento pavadinimas
VP18-20-00-PP-BD;S-PDŽ	1	0	PROJEKTO DOKUMENTŲ SUDĖTIES ŽINIARAŠTIS
	1	0	SITUACIJOS SCHEMA
VP18-20-00-PP-BD;S-AR	6	0	AIŠKINAMASIS RAŠTAS
	1	0	PROJEKTINIŲ PASIŪLYMŲ RENGIMO UŽDUOTIS
	2	0	MŪTD RAŠTAS DĖL PRITARIMO PP
	2	0	PRISIJUNGIMO PRIE SUSISIEKIMO KOMUNIKACIJŲ SĄLYGOS
VP18-20-00-PP-BD;S-D	10	0	DANGŲ PLANAS M 1:500; SKERSINIAI PJŪVIAI M 1:500

Dokumento žymuo	Lapas	Lapų	Laida
VP18-20-00-PP-BD;S-BDŽ	1	1	0

STATINIO PROJEKTO DOKUMENTŲ SUDĖTIES ŽINIARAŠTIS

Eil. Nr.	Bylos (segtuvo) žymuo	Laida	Pavadinimas	Pastabos
1.	VP18.20-00-PP-BD;S	0	Bendroji ir susisiekimio dalis	

Šis projektas atitinka galiojančias normas, taisykles ir statybos techninius reglamentus ir, išpildžius visas jame numatomas priemones, užtikrina saugų statinio eksploatavimą.
Projekto sprendiniai nepažeidžia trečiųjų šalių interesų.

PV
38504

Ž. Stankevičienė

Dokumento žymuo	Lapas	Lapų	Laida
VP18-20-00-PP-BD;S-PDŽ	1	1	0

PROJEKTO BENDROSIOS IR SUSISIEKIMO DALIES AIŠKINAMASIS RAŠTAS

1. BENDRIEJI DUOMENYS

Statybos vieta: Fermentų, V.A.Graičiūno, Galvės, Stasylių ir Vinkšnų gatvės, Panerių seniūnija, Vilniaus miestas.

Statybos rūšis: naujo statinio statyba.

Statinio paskirtis: susisiekimui komunikacijos.

Statinio kategorija: ypatingasis.

Gatvės kategorija: Fermentų g. - D, V.A.Graičiūno g. - C, Galvės g. - D, Stasylių g. - D, Vinkšnų g.- D.

Privalomieji projekto rengimo dokumentai:

Statinio projektinių pasiūlymų rengimo užduotis

2019-04-11

Prisijungimo prie susisiekimui komunikacijų sąlygos

2019-03-29 Nr.19/357

Statinio ir statybos sklypo statybinių tyrinėjimų dokumentai:

Inžinerinis topografinis planas:

Skaitmeninis žemėlapis KDB500V


Inžineriniai geologiniai tyrimai:

bus atliekami TP rengimo metu

Pagrindinių normatyvinių dokumentų, kuriais vadovaujantis parengtas projektas, sąrašas:

1. STR 1.04.04:2017 „Statinio projektavimas, projekto ekspertizė“ AM 2016-12-02 įsakymas Nr. D1-848.
2. STR 1.01.08:2002 „Statinio statybos rūšys“ AM 2002-12-05 įsakymas Nr. 622.
3. STR 1.01.03:2017 „Statinių klasifikavimas“ AM 2016-10-27 įsakymas Nr. D1-713.
4. STR 1.06.01:2016 „Statybos darbai. Statinio statybos priežiūra“ AM 2016-11-07 įsakymas Nr. D1-738.
5. STR 2.06.04:2014 „Gatvės ir vietinės reikšmės keliai. Bendrieji reikalavimai“ AM 2014-06-17 įsakymas Nr. D1-533.
6. STR 2.03.01.2001 „Statiniai ir teritorijos. Reikalavimai žmonių su negalia reikmėms“. Lietuvos Respublikos aplinkos ministerija, Vilnius 2014.
7. „Vilniaus miesto gatvių asfalto mišinių techniniai reikalavimai ir sluoksnių įrengimo rekomendacijos“. Vilniaus miesto savivaldybės administracijos Miesto ūkio ir transporto departamentas, Vilnius 2016.
8. KPT SDK 19 Automobilių kelių standartizuotų dangų konstrukcijų projektavimo taisyklės. Lietuvos automobilių kelių direkcijos prie susisiekimui ministerijos, Vilnius 2019.
9. Automobilių kelių mineralinių medžiagų mišinių, naudojamų sluoksniams be rišiklių, techninių reikalavimų aprašas TRA SBR 07.
10. Automobilių kelių mineralinių medžiagų techninių reikalavimų aprašas TRA MIN 07.

0	2019-04	Projekto viešinimui
LAIDA	IŠLEIDIMO DATA	LAIIDOS STATUSAS, KEITIMO PRIEŽASTIS (JEI TAIKOMA)

KVAL. PATV. DOK. NR.		VILNIAUS PLANAS	Statinio projekto pavadinimas DVIRAČIŲ IR PĖSČIŲJŲ TAKO FERMENTŲ, V.A.GRAIČIŪNO, GALVĖS, STASYLŲ IR VINKŠNŲ G. IKI LIEPŲ ALĖJOS STATYBOS PROJEKTAS		
			38504	PV	Židronė Stankevičienė
31728	PDV	Židronė Stankevičienė	PROJEKTO BENDROSIOS IR SUSISIEKIMO DALIES AIŠKINAMASIS RAŠTAS	0	
LT	Statytojas ir (arba) užsakovas Vilniaus miesto savivaldybė		Dokumento žymuo VP18-20-00-PP-BD;S-AR	Lapas 1	Lapų 6

11. Automobilių kelių dangos konstrukcijos sluoksnių be rišiklių įrengimo taisyklės JT SBR 07.
12. Automobilių kelių dangos konstrukcijos asfalto sluoksnių įrengimo taisyklės JT ASFALTAS 08.
13. Automobilių kelių asfalto mišinių techninių reikalavimų aprašas TRA ASFALTAS 08.
14. Automobilių kelių bitumų ir polimerais modifikuotų bitumų techninių reikalavimų aprašas TRA BITUMAS 08/14.
15. Automobilių kelių bituminių emulsijų techninių reikalavimų aprašas TRA BE 08/15.
16. Automobilių kelių trinkelėlių, plokščių ir kitų medžiagų techninių reikalavimų aprašas TRA TRINKELĖS 14. Lietuvos Automobilių kelių direkcijos prie Susisiekimo ministerijos direktoriaus įsakymas 2014 vasario 21 Nr.V-70.
17. Automobilių kelių dangos konstrukcijos iš trinkelėlių ir plokščių įrengimo taisyklės JT TRINKELĖS 14. Lietuvos Automobilių kelių direkcijos prie Susisiekimo ministerijos direktoriaus įsakymas 2014 vasario 21 Nr.V-71.
18. Automobilių kelių dangos konstrukcijos iš trinkelėlių ir plokščių įrengimo metodiniai nurodymai MN TRINKELĖS14. Lietuvos Automobilių kelių direkcijos prie Susisiekimo ministerijos direktoriaus įsakymas 2014 vasario 21 Nr.V-72.
19. Kelių horizontaliojo ženklavimo taisyklės 2012 01 31 Nr.3-82
20. Kelio ženklų įrengimo ir vertikaliojo ženklavimo taisyklės. LR susisiekimo ministro įsakymas Nr. 3-83 2012 01 31.
21. Kelio ženklų atramų parinkimo, projektavimo ir įrengimo taisyklės PJT KŽA 08. Lietuvos Automobilių kelių direkcijos prie Susisiekimo ministerijos generalinio direktoriaus įsakymas 2008 rugsėjo 29 Nr.V-298.
22. Pėsčiųjų ir dviračių takų projektavimo rekomendacijos R PDTP 12, Lietuvos Automobilių kelių direkcija.
23. Pėsčiųjų perėjimo per kelius ir gatves organizavimo taisyklėmis PPOT 16, Lietuvos Automobilių kelių direkcija.
24. Kelių eismo taisyklės.
25. Vilniaus miesto savivaldybės administracijos direktoriaus įsakymu „Dėl techninių eismo reguliavimo priemonių įrengimo ir jų priežiūros Vilniaus mieste tvarkos aprašo tvirtinimo“, 2009m. spalio 15d. Nr.30-1783.

2. ESAMA SITUACIJA

Fermentų gatvėje yra esamas 2 m pločio pėsčiųjų takas su betoninių plytelių danga. Dviračių tako nėra, jis baigiasi prie Kirtimų žiedo (Fermentų gatvės pradžioje).

V.A.Graičiūno gatvėje 1.5 pėsčiųjų takas su betoninių plytelių danga.

Galvės ir Stasylių gatvės yra be pėsčiųjų ir dviračių takų.

Trakų Vokės dvaro sodybos teritorijoje yra neaiškaus kontūro birios dangos takai, kintamo pločio, skirti aptarnaujančiam transportui, pėstiesiems ir dviračiams.

3. SPRENDINIAI

Projektuojamas objektas – dviračių ir pėsčiųjų tako statyba nuo Kirtimų g. iki Liepų alėjos, Fermentų, V. A. Graičiūno, Galvės, Stasylių gatvių atkarpų raudonųjų linijų zonoje bei Trakų Vokės dvaro sodybos parko teritorijoje.

Fermentų, V. A. Graičiūno, Galvės gatvių atkarpose projektuojamas rausvo asfalto 2.5 m pločio dviračių takas atskirtas nuo pėsčiųjų tako 4 cm aukščio nuožulniu borteliu. Pėsčiųjų takas 1.5 m pločio su betoninių plytelių danga.

Dalyje Stasylių gatvės (ten kur šiuo metu yra gatvės asfalto danga) vienoje pusėje projektuojami gatvės bortai pakelti 10 cm, techninis šaligatvis ir bendras pėsčiųjų - dviračių takas su juodo asfalto danga, 2.5 m pločio. Kitoje pusėje įleistas gatvės bortas, kelkraštis ir griovys. Gatvės nuolydis formuojamas vienslaidis, į griovio pusę.

Likusioje Stasylių g. dalyje iki Trakų Vokės dvaro sodybos parko teritorijos projektuojamas dviračių ir pėsčiųjų eismas gatvėje.

Nuo Stasylių g. iki Trakų Vokės dvaro sodybos parko teritorijos projektuojamas 2.5 m pločio bendras pėsčiųjų – dviračių takas su skaldos danga.

Nuo Trakų Vokės dvaro sodybos parko teritorijos pradžios iki E. Andre gatvės projektuojamas 2.5 m pločio bendras pėsčiųjų – dviračių takas, akmens riedulių grindinys pagal paveldotvarkos plano reikalavimus.

Toliau Trakų Vokės dvaro sodybos parko teritorijoje projektuojamas 3.5 m pločio bendras pėsčiųjų, dviračių ir aptarnaujančio transporto takas su skaldos danga pagal paveldotvarkos plano reikalavimus.

Visoje projektuojamoje teritorijoje projektuojamas takų apšvietimas. Perėjose - kryptinis apšvietimas.

Dokumento žymuo	Lapas	Lapų	Laida
VP18-20-00-PP-BD;S-AR	2	6	0

Takų sprendiniai suprojektuoti pagal Statytojo pateiktas prisijungimo prie susisiekimo komunikacijų sąlygas, įvertinant esamą situaciją, bei rengiamą Galvės gatvės specialųjį planą.

Dviračių takų ilgis 1.55 km asfalto dangos.

Bendro pėsčiųjų dviračių tako ilgis 0.53 km asfalto dangos ir 1.67 km skaldos dangos.

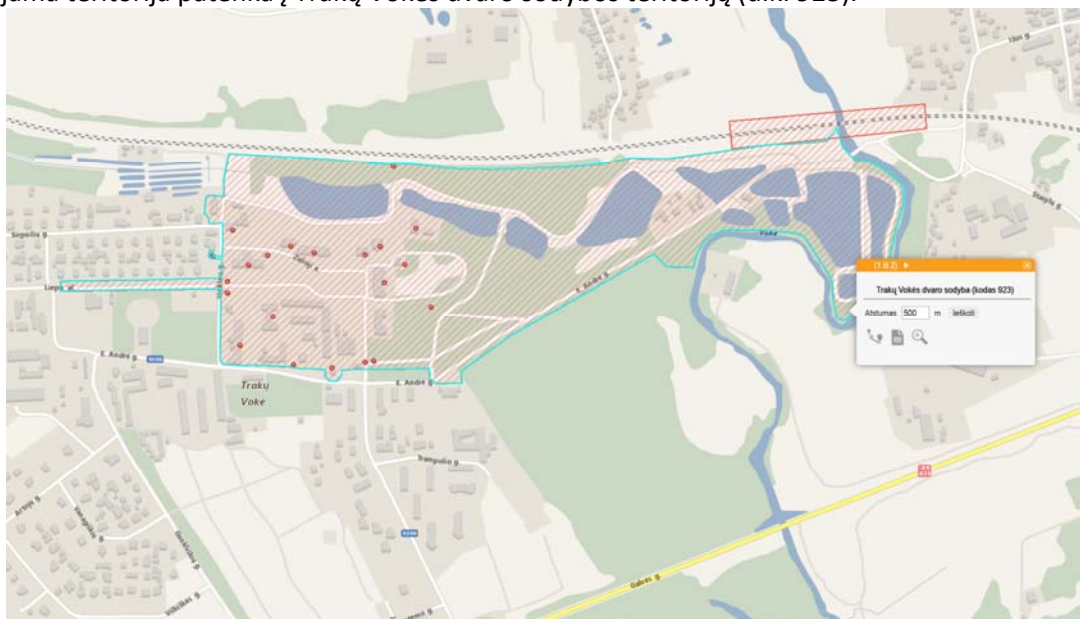
1 lentelė. Pagrindiniai techniniai rodikliai:

Pavadinimas	Pastabos	Mato vnt.	Kiekis
Fermentų g. dviračių asfalto takas (nauja statyba)		E	
Tako ilgis		km	0,657
Tako plotis		m	2.5
V.A.Graičiūno g. dviračių asfalto takas (nauja statyba)		E	
Tako ilgis		km	0,6
Tako plotis		m	2.5
Galvės g. dviračių asfalto takas (nauja statyba)		E	
Tako ilgis		km	0,294
Tako plotis		m	2.5
Stasylių g. bendras pėsčiųjų - dviračių asfalto takas (nauja statyba)		E	
Tako ilgis		km	0,526
Tako plotis		m	2.5
Bendras pėsčiųjų – dviračių skaldos takas (nauja statyba)		E	
Tako ilgis		km	0.326
Tako plotis		m	2.5
Bendras pėsčiųjų – dviračių, automobilių skaldos takas (nauja statyba)		E	
Tako ilgis		km	1.342
Tako plotis		m	3.5

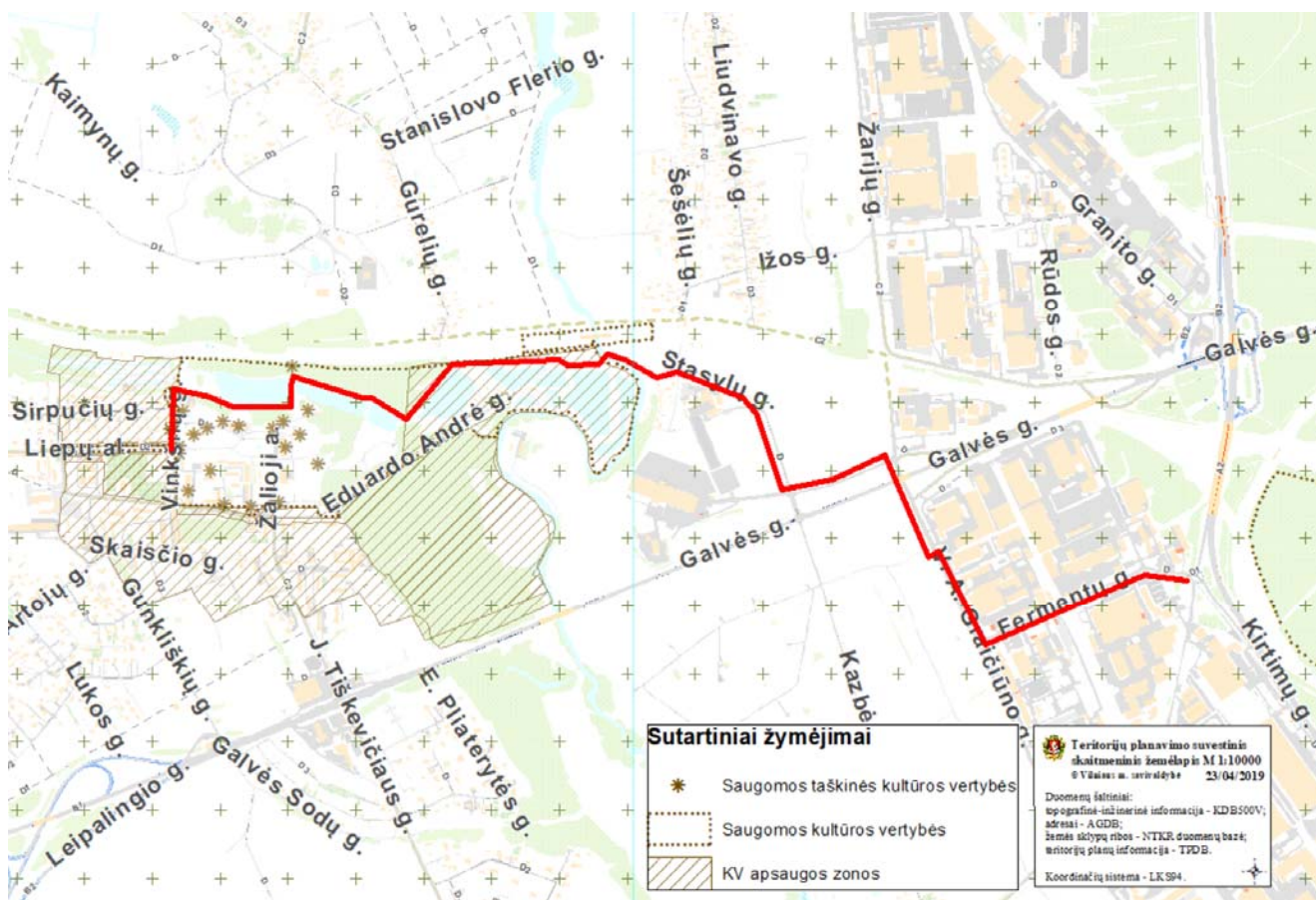
Dokumento žymuo	Lapas	Lapų	Laida
VP18-20-00-PP-BD;S-AR	3	6	0

3.1. PAVELDOSAUGINĖ DALIS

Planuojama teritorija patenka į Trakų Vokės dvaro sodybos teritoriją (u.k. 923).



1 pav. Ištrauka iš nekilnojamojų kultūros vertybių registro



2 pav. Situacijos schema

Dokumento žymuo	Lapas	Lapų	Laida
VP18-20-00-PP-BD;S-AR	4	6	0

Pagal nekilnojamojo kultūros paveldo apsaugos specialiojo plano paveldotvarkos planą didžioji dalis tvarkomų takų patenka į *tausojamo naudojimo saugojimo režimo* teritoriją. Čia pateikiami reikalavimai susisiekimo komunikacijų sistemai ir dangų tvarkymui:

-istorinių ir naujų takų dangoms naudoti natūralias medžiagas (akmens išsijas, skaldele, lauko akmenis, akmenis trinkeles);

-visoje nekilnojamosios kultūros vertybės teritorijoje, išskyrus E.Andre g., Vinkšnų g. ir Liepų alėją iki susikirtimo su Vinkšnų g., leidžiamas tik gyventojų, aptarnaujančio, tarnybinio ir žmonių su negalia transporto judėjimas.

Leidžiami tvarkomieji statybos darbai:

-inžinerinių tinklų statyba;

-dekoratyvinio ar funkcinio apšvietimo įrengimas.

Reikalavimai žemės darbams:

-prieš vykdant žemės judinimo darbus (giliau nei 20 cm) būtina atlikti archeologinius tyrimus;

-draudžiami keičiantys istorinį reljefą žemės darbai.

Tik nedidelė tako dalis šalia kabančio tilto patenka į *autentiškos paskirties saugojimo režimo* teritoriją. Čia pateikiami reikalavimai susisiekimo komunikacijų sistemai ir dangų tvarkymui:

-atkurti sunykusius susisiekimo sistemos elementus;

-istorinių ir naujų takų dangoms naudoti natūralias medžiagas (akmens išsijas, skaldele, lauko akmenis, akmenis trinkeles);

-visoje nekilnojamosios kultūros vertybės teritorijoje, išskyrus E.Andre g., Vinkšnų g. ir Liepų alėją iki susikirtimo su Vinkšnų g., leidžiamas tik gyventojų, aptarnaujančio, tarnybinio ir žmonių su negalia transporto judėjimas.

Leidžiami tvarkomieji statybos darbai:

-inžinerinių tinklų statyba;

-dekoratyvinio ar funkcinio apšvietimo įrengimas.

Reikalavimai žemės darbams:

-prieš vykdant žemės judinimo darbus (giliau nei 20 cm) būtina atlikti archeologinius tyrimus;

-draudžiami keičiantys istorinį reljefą žemės darbai.



Lauko akmenų grindinio fragmentai PR privažiavimo kelio centrinėje ir R dalyse – Trakų Vokės dvaro sodybos vertingoji savybė.

Visi tvarkomieji statybos darbai bus vykdomi nepažeidžiant vertingųjų savybių, nurodytų nekilnojamosios kultūros vertybės pase.

Dokumento žymuo	Lapas	Lapų	Laida
VP18-20-00-PP-BD;S-AR	5	6	0

3.2. DANGŲ ĮRENGIMAS

Dangos konstrukcija parenkama ir rengiama pagal KPT SDK 19 “Automobilių kelių standartizuotų dangų konstrukcijų projektavimo taisyklės“, Statybos taisyklės „Vilniaus miesto gatvių asfalto mišinių techniniai reikalavimai ir sluoksnių įrengimo rekomendacijos“. Vilniaus miesto savivaldybės administracijos Miesto ūkio ir transporto departamentas, Vilnius 2016.

Gatvėje projektuojami betoniniai bortai (GB 100x22x15) montuojami 10 cm (Stasylių g.) ir 15 cm (Fermentų g.) iškelti virš važiuojamosios dalies techninio šaligatvio pusėje, bei betoniniai bortai (GB 100x30x15) montuojami įleisti iki asfalto lygio sutvirtinto kelkraščio pusėje (Stasylių g.).

Techniniam šaligatviui naudojama betoninių plytelių (37,5x37,5x0,07m) danga, o ji nuo asfalto dangos tako atskiriama vejos bortais (GB 100x20x8).

Pėsčiųjų takui naudojama betoninių plytelių (37,5x37,5x0,07m) danga. Pėsčiųjų taką nuo dviračių tako skiria 4 cm aukščio nuožulnus vejos bortelis.

Atskiri dviračių takai projektuojami rausvo asfalto spalvos, bendri pėsčiųjų – dviračių takai – juodo asfalto spalvos.

Dokumento žymuo	Lapas	Lapų	Laida
VP18-20-00-PP-BD;S-AR	6	6	0

TVIRTINU

Vilniaus miesto savivaldybės administracijos
Miesto ūkio ir transporto departamento direktorius
Virginijus Pauža

2019 m. 04 mėn. 19 d.

PROJEKTINIŲ PASIŪLYMŲ RENGIMO UŽDUOTIS

1. **Statytojas:** *Vilniaus miesto savivaldybė*
2. **Objekto pavadinimas:** *Dviračių ir pėsčiųjų tako Fermentų, V. A. Graičiūno, Galvės, Stasylių ir Vinkšnų g. iki Liepų alėjos statybos projektiniai pasiūlymai*
3. **Statybos rūšis:** *Nauja statyba*
4. **Objekto kategorija:** *Nesudėtingas*
5. **Objekto rūšis:** *Susisiekimo komunikacijos (8.2)*
6. **Projektinių pasiūlymų paskirtis:**
Informuoti visuomenę apie statinio projektavimą pagal statybos techninio reglamento STR 1.04.04:2017 „Statinio projektavimas, projekto ekspertizė“ ir Vilniaus m savivaldybės administracijos direktorės 2015m.rugsėjo 18d. įsakymą Nr.40-331 „Dėl pranešimų apie projektus paskelbimo terminų ir būdų“.
7. **Projektinių pasiūlymų apimtis:**
 - 7.1. *Suplanuoti susisiekimo infrastruktūrą pagal Prisijungimo prie susisiekimo komunikacijų sąlygų Nr. 19/357, 2019-03-29 reikalavimus.*
 - 7.2. *Projektinių pasiūlymų apimtis turi atitikti STR 1.04.04:2017 „Statinio projektavimas, projekto ekspertizė“ reikalavimus.*
8. **Projektinių pasiūlymų sudėtis:**
 - 7.3. *Aiškinamasis raštas;*
 - 7.4. *Dangų planas;*
 - 7.5. *Skersiniai pjūviai.*
9. **Projektinius pasiūlymus derinti su:** *Miesto ūkio ir transporto departamentu.*
10. **Projekto dokumentų komplektų skaičius:**
 - 7.6. *Projekto bylų skaičius – 1 egz.*
 - 7.7. *Kompiuterinė laikmena – 1 egz. kiekvienos rinkmenos (failo) minimalus raiškos reikalavimas 200 dpi. Maksimalus dydis – 30MB, galimi formatai – pdf, jpg.*
 - 7.8. *Kompiuterinėje laikmenoje įrašyti projektiniai pasiūlymai turi būti pasirašyti juos parengusių asmenų elektroniniais parašais.*

Vilniaus miesto savivaldybės administracijos
Miesto ūkio ir transporto departamento
Susisiekimo komunikacijų skyriaus
Projektavimo, sąlygų išdavimo ir inžinerinių
tinklų poskyrio vyr. specialistė

Sonata Čapienė
2019-04-10
Kvalifikacijos atestatas Nr. 16457, 27167

Vilniaus miesto savivaldybės administracijos
Miesto ūkio ir transporto departamento
Susisiekimo komunikacijų skyriaus
Projektavimo, sąlygų išdavimo ir inžinerinių
tinklų poskyrio l. e. p. vedėja

Marijū Joteikienė
2019-04-11
Kvalifikacijos atestatas Nr. 16458

Vilniaus miesto savivaldybės administracijos
Miesto ūkio ir transporto departamento
Susisiekimo komunikacijų skyriaus vedėjas

Gintautas Kazimieras Naura
2019-04-11



**VILNIAUS MIESTO SAVIVALDYBĖS ADMINISTRACIJOS
MIESTO ŪKIO IR TRANSPORTO DEPARTAMENTAS**

SĮ „Vilniaus planas“
info@vplanas.lt

2019-05-
į

Nr. A51-
Nr.

/19(2.9.4.5E-UK7)

DĖL PRITARIMO PROJEKTINIAMS PASIŪLYMAMS

Vilniaus miesto savivaldybės administracijos Inžinerinių statinių projektų ir projektinių pasiūlymų vertinimo darbo grupė peržiūrėjo Dviračių ir pėsčiųjų tako Fermentų, V. A. Graičiūno, Galvės, Stasylių ir Vinkšnų gatvėse iki Liepų alėjos, Vilniuje, statybos projektinius pasiūlymus ir pasiūlymų sprendiniams pritaria.

Vyresnysis patarėjas

Arūnas Visockas

Sonata Čapienė, tel. (8 5) 211 2136, el. p. sonata.capiene@vilnius.lt

DETALŪS METADUOMENYS

Dokumento sudarytojas (-ai)	Vilniaus miesto savivaldybė 188710061, Konstitucijos pr. 3, LT-09601, Vilnius
Dokumento pavadinimas (antraštė)	DĖL PRITARIMO PROJEKTINIAMS PASIŪLYMAMS
Dokumento registracijos data ir numeris	2019-05-21 Nr. A51-47008/19(2.9.4.5E-UK7)
Dokumento gavimo data ir dokumento gavimo registracijos numeris	–
Dokumento specifikacijos identifikavimo žymuo	ADOC-V1.0
Parašo paskirtis	Pasirašymas
Parašą sukūrusio asmens vardas, pavardė ir pareigos	Arūnas Visockas, Miesto ūkio ir transporto departamento vyresnysis patarėjas, Miesto ūkio ir transporto departamentas
Sertifikatas išduotas	ARŪNAS,VISOCKAS LT
Parašo sukūrimo data ir laikas	2019-05-20 16:35:35 (GMT+03:00)
Parašo formatas	XAdES-T
Laiko žymoje nurodytas laikas	2019-05-20 16:35:58 (GMT+03:00)
Informacija apie sertifikavimo paslaugų teikėją	EID-SK 2016, AS Sertifitseerimiskeskus EE
Sertifikato galiojimo laikas	2018-05-31 11:35:03 – 2023-05-30 23:59:59
Informacija apie būdus, naudotus metaduomenų vientisumui užtikrinti	"Registravimas" paskirties metaduomenų vientisumas užtikrintas naudojant "RCSC IssuingCA, VI Registru centras - i.k. 124110246 LT" išduotą sertifikatą "Dokumentų valdymo sistema Avilys, Vilniaus miesto savivaldybės administracija, į.k.188710061 LT", sertifikatas galioja nuo 2018-12-27 14:17:37 iki 2021-12-26 14:17:37
Pagrindinio dokumento priedų skaičius	–
Pagrindinio dokumento priedamų dokumentų skaičius	–
Priedamo dokumento sudarytojas (-ai)	–
Priedamo dokumento pavadinimas (antraštė)	–
Priedamo dokumento registracijos data ir numeris	–
Programinės įrangos, kuria naudojantis sudarytas elektroninis dokumentas, pavadinimas	Dokumentų valdymo sistema „Avilys“, versija 3.5.7
Informacija apie elektroninio dokumento ir elektroninio (-ių) parašo (-ų) tikrinimą (tikrinimo data)	Atitinka specifikacijos keliamus reikalavimus. Visi dokumente esantys elektroniniai parašai galioja (2019-05-21 08:09:45)
Paieškos nuoroda	–
Papildomi metaduomenys	Nuorašą suformavo 2019-05-21 08:09:45 Dokumentų valdymo sistema „Avilys“

VILNIAUS MIESTO SAVIVALDYBĖS ADMINISTRACIJA

Išduodamos pagal pateiktą statytojo (užsakovo) prašymą 2019-03-18 Nr. A348-365/19

PRISIJUNGIMO PRIE SUSISIEKIMO KOMUNIKACIJŲ SĄLYGOS

2019-03-29

Nr. 19/357

Projekto pavadinimas Dviračių ir pėsčiųjų tako Fermentų, V.A. Graičiūno, Galvės, Stasylių ir Vinkšnų g. iki Liepų alėjos statybos projektas

Statytojas (užsakovas) Vilniaus miesto savivaldybė

Susisiekimo komunikacijų sąlygos

Suprojektuoti Fermentų g., V.A. Graičiūno g., Galvės g., Stasylių g. atkarpose ir Vinkšnų g. iki Liepų alėjos (pagal pridedamą schemą) bendrą dviračių ir pėsčiųjų taką.

Spręsti lietaus vandens surinkimą ir nuvedimą nuo naujai įrengiamų dangų.

Eismo reguliavimo ir eismo saugumo priemonės pagal poreikį projektuoti ir įrengti vadovaujantis Vilniaus miesto savivaldybės administracijos direktoriaus 2009-10-15 patvirtintu įsakymu Nr. 30-1783 „Techninių eismo reguliavimo priemonių įrengimo ir jų priežiūros Vilniaus mieste aprašas“ ir Vilniaus miesto savivaldybės tarybos 2006-04-26 sprendimu Nr. 1-1136 patvirtintomis „Saugaus eismo reguliavimo priemonių įrengimo Vilniaus mieste rekomendacijomis“.

Administracijos direktoriaus pavaduotojas

Julius Morkūnas

specialistė Asta Jurskienė, tel. 211 2717

Sąlygas gavau

_____ (parašas)

_____ (vardas ir pavardė)

2019 - -