

575200

575400

K:I | 0
40% | 0
1-2

K:P | 0
40% | 0
1-2

80186

K1 | 34
80% | 2,8
3-8

B | 0
% | 0
0-0

54992

Gariūnų g.

Gariūnų g.

K:P:I | 12
30% | 0,7
1-3

~ 1,74 ha

010100760063

54992

Gariūnų aklg.

~ 6 ha

K | 0
30% | 0
1-3




















54992



83959

B | 0
% | 0
0-0

11248

Sutartiniai ženklai:

-  Registrų c. sklypai
-  Registrų c. (netikslų mat.) sklypai
-  Registrų c. inž. statiniai
-  MPD suformuoti sklypai
-  Saugomos gamtinės teritorijos
-  Saugomos kultūros vertybės
-  Vandenviečių SAZ
-  Valstybiniai miškai
-  Miškų taksaciniai sklypai
-  DP patvirtintos galiojimo ribos
-  DP preliminarios galiojimo ribos
-  FPP patvirtintos galiojimo ribos
-  FPP preliminarios galiojimo ribos
-  DP/FPP sklypai
-  DP/FPP sklypai rengiami
-  DP patvirtintos RL
-  SP patvirtintos RL
-  DP koncepcijų RL
-  Schemos patvirtintos RL
-  DP rengiamos RL
-  SP rengiamos RL
-  Schemos rengiamos RL
-  Esami dviračių takai
-  Projektiniai dviračių takai

-  Nagrinėjama teritorija
-  Planuojama teritorija

PRIEDAS PRIE 2023 m . _____ mėn. d. _____ M 1:2500

OBJEKTAS _____

IŠTRAUKĄ PARUOŠĖ: _____

SKLYPAS YRA _____ SENIŪNIJOJE