

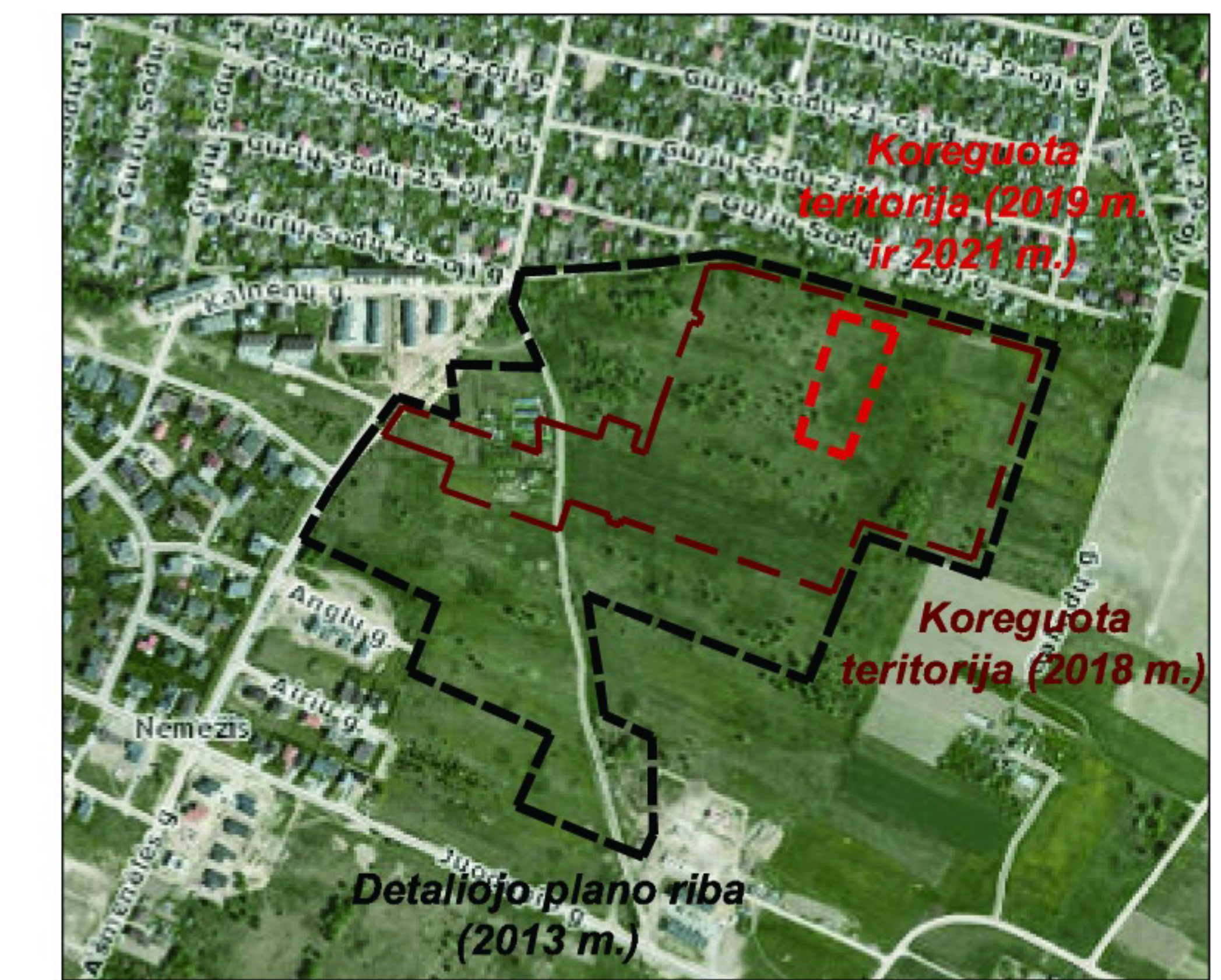
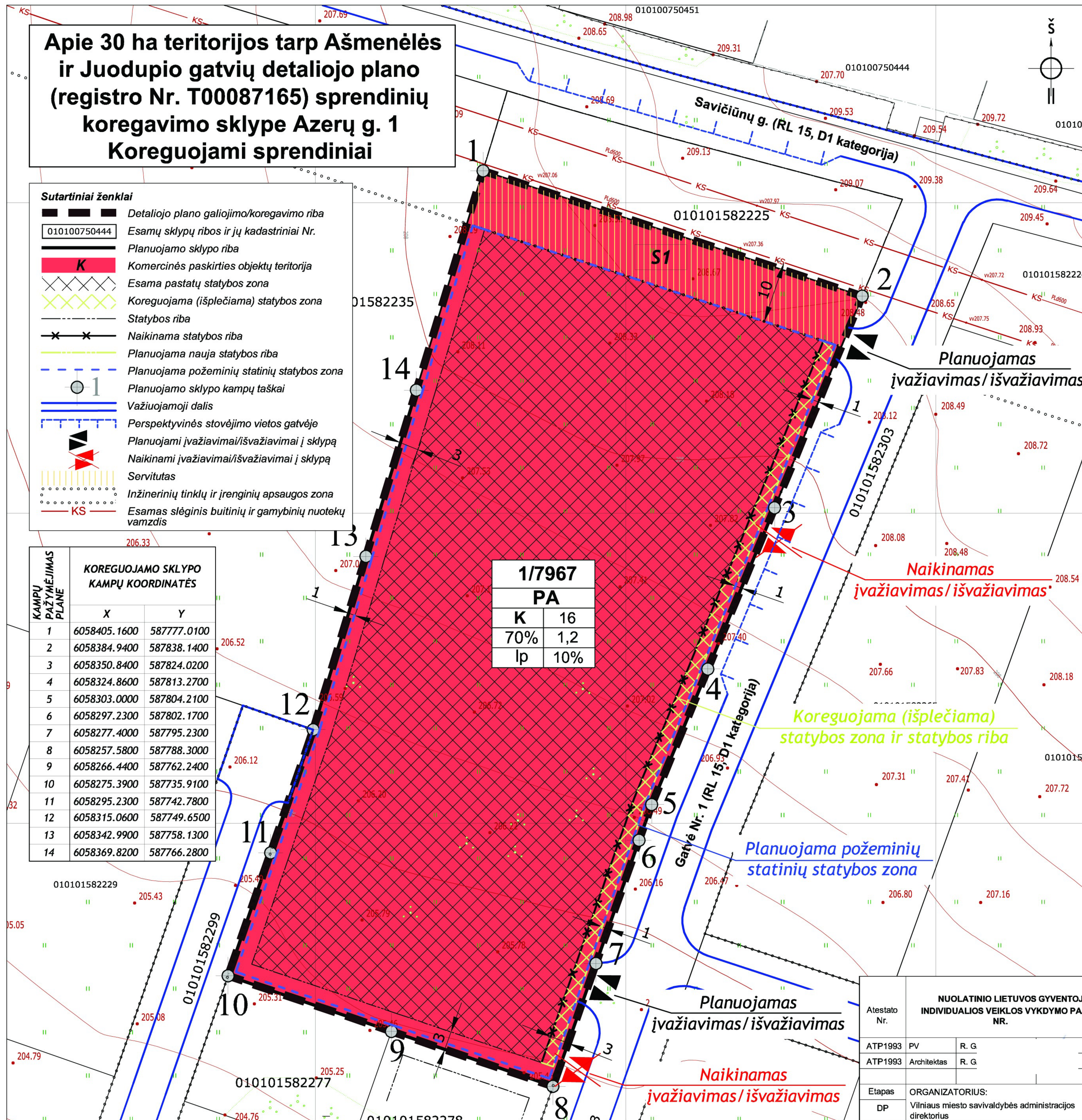
Apie 30 ha teritorijos tarp Ašmenėlės ir Juodupio gatvių detaliojo plano (registro Nr. T00087165) sprendinių koregavimo sklype Azerų g. 1 Koreguojami sprendiniai

Sutartiniai ženklai

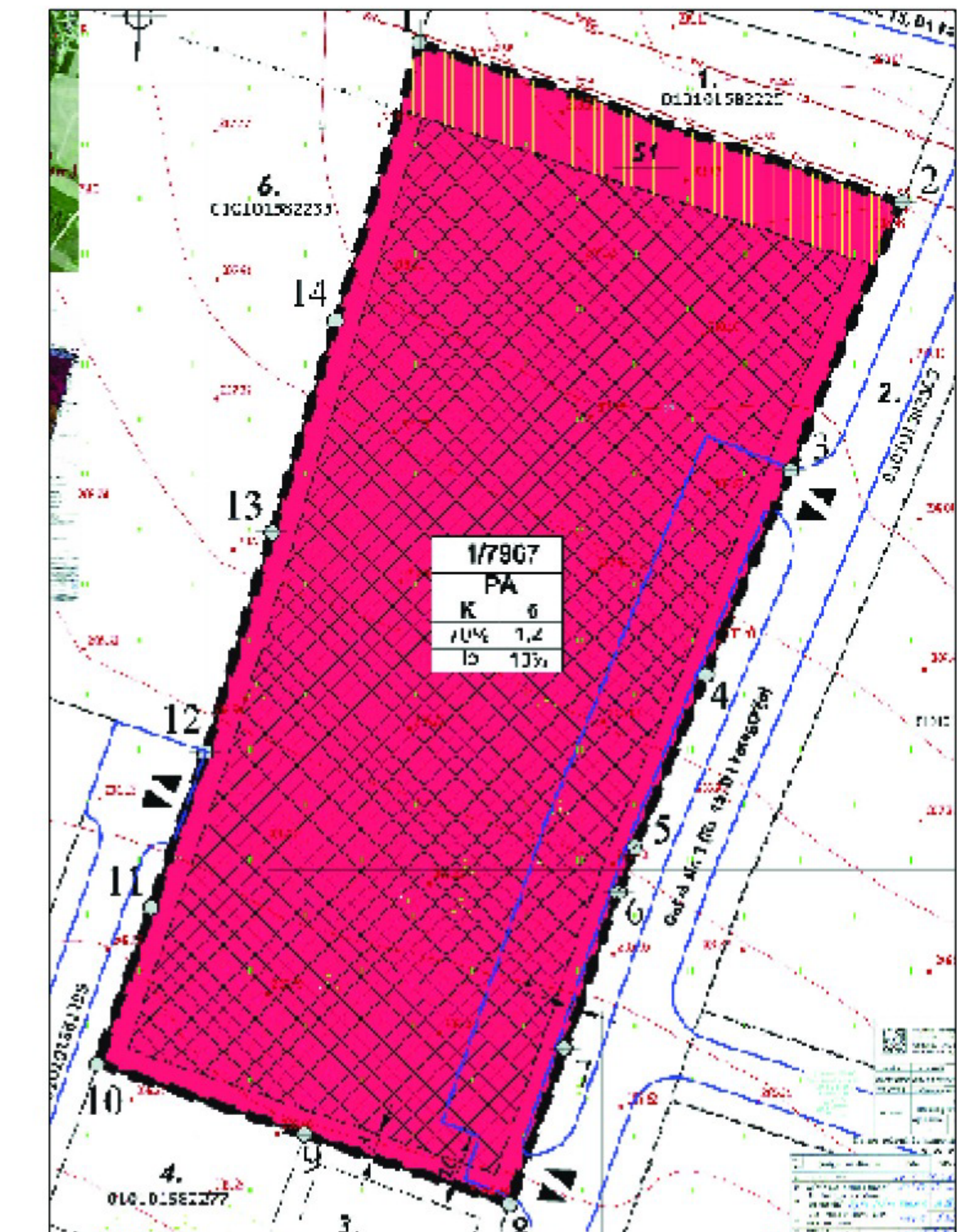
- Detaliojo plano galiojimo/koregavimo riba
- Esamų sklypų ribos ir jų kadastriniai Nr.
- Planuojamo sklypo riba
- Komerinės paskirties objektų teritorija
- Esama pastatų statybos zona
- Koreguojama (išplečiama) statybos zona
- Statybos riba
- Naikinama statybos riba
- Planuojama nauja statybos riba
- Planuojama požeminių statinių statybos zona
- Planuojamo sklypo kampų taškai
- Važiuojamoji dalis
- Perspektyvinės stovėjimo vietos gatvėje
- Planuojami įvažiavimai/išvažiavimai į sklypą
- Naikinami įvažiavimai/išvažiavimai į sklypą
- Servitutas
- Inžinerinių tinklų ir įrenginių apsaugos zona
- Esamas slėginis buitinių ir gamybinių nuotekų vamzdis

KAMPŲ PAŽYMĖJIMAS PLANE	KOREGUOJAMO SKLYPO KAMPŲ KOORDINATĖS	
	X	Y
1	6058405.1600	587777.0100
2	6058384.9400	587838.1400
3	6058350.8400	587824.0200
4	6058324.8600	587813.2700
5	6058303.0000	587804.2100
6	6058297.2300	587802.1700
7	6058277.4000	587795.2300
8	6058257.5800	587788.3000
9	6058266.4400	587762.2400
10	6058275.3900	587735.9100
11	6058295.2300	587742.7800
12	6058315.0600	587749.6500
13	6058342.9900	587758.1300
14	6058369.8200	587766.2800

1/7967	
PA	
K	16
70%	1,2
lp	10%



Ištrauka iš www.maps.lt



Koreguojamas delalus planas, patvirtintas 2021 m.

Koregavimo tikslas - atlikti 2021 m. gruodžio 15 d. Vilniaus miesto savivaldybės administracijos direktoriaus pavaduotojo įsakymu Nr. 30-4153/21 patvirtinto "Apie 30 ha teritorijos tarp Ašmenėlės ir Juodupio gatvių detaliojo plano sprendinių koregavimo sklype Azerų g. 1" koregavimą, pakeičiant įvažiavimų į žemės sklypą vietas, koreguoti statybos zoną ir ribą, požeminių statinių statybos zoną, numatyti papildomą požeminį automobilių parkavimo būdą. Kiti galiojančio **detaliojo plano privalomieji reglamentai ar sprendiniai nekeičiami.**

Atestato Nr.	NUOLATINIO LIETUVOS GYVENTOJO INDIVIDUALIOS VEIKLOS VYKDYMO PAŽYMA NR.			OBJEKTAS: Apie 30 ha teritorijos tarp Ašmenėlės ir Juodupio gatvių detaliojo plano (registro Nr. T00087165) sprendinių koregavimas sklype Azerų g. 1	
	ATP1993	PV	R. G.		2023 03
Etapas	DP	ORGANIZATORIUS: Vilniaus miesto savivaldybės administracijos direktorius	R. G.	2023 03	Pagrindinis brėžinys M 1:500
Lapas	Lapų	1	1		