



**VILNIAUS MIESTO SAVIVALDYBĖS
ADMINISTRACIJOS DIREKTORIAUS PAVADUOTOJAS**

**ĮSAKYMAS
DĖL PILAITĖS TERITORIJOS ŠIAURINĖS DALIES DETALIOJO PLANO SPRENDINIŲ
KOREGAVIMO SKLYPE GELAŽIŲ G. 30 (KADASTRO NR. 0101/0167:2453)
TVIRTINIMO**

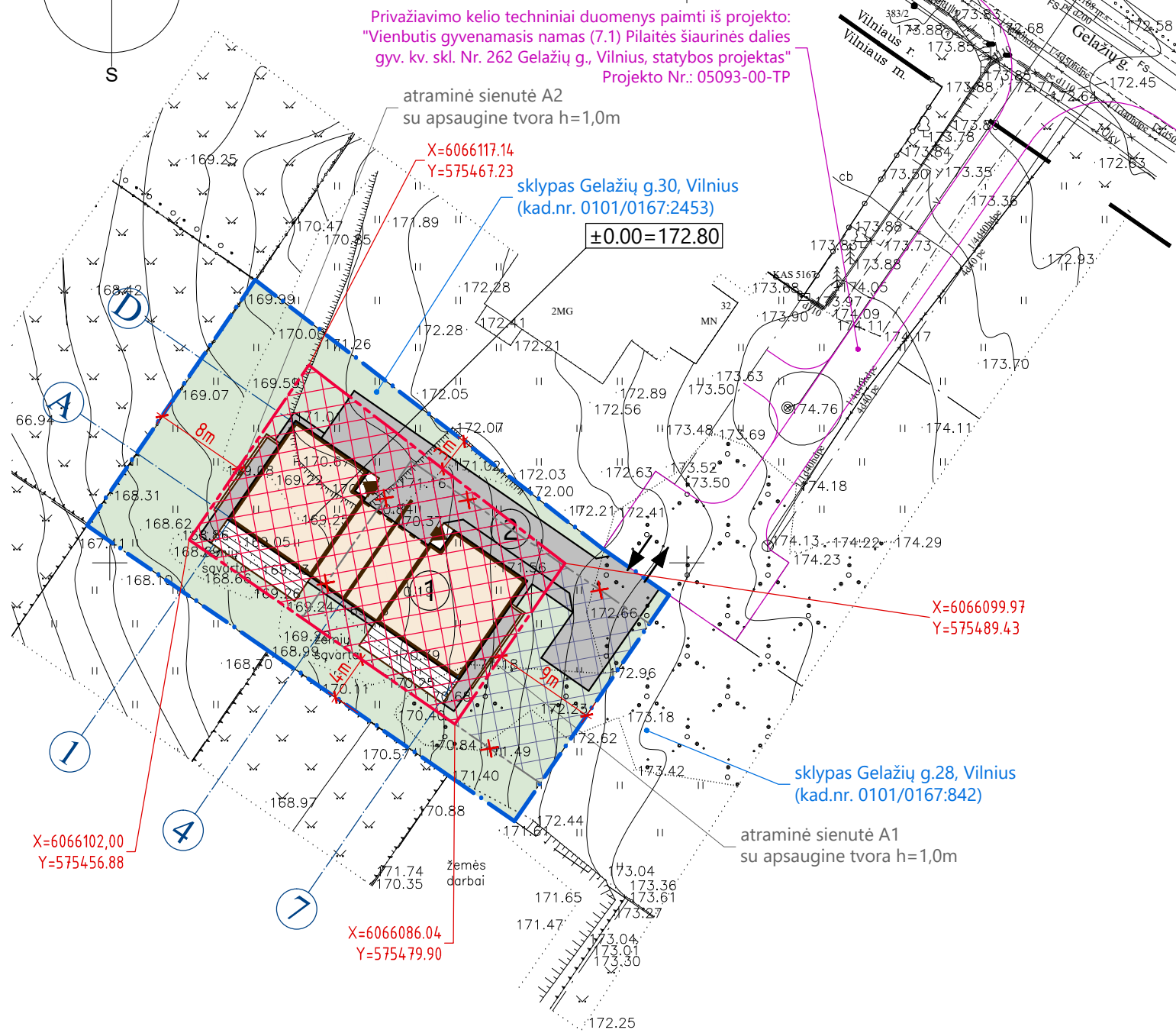
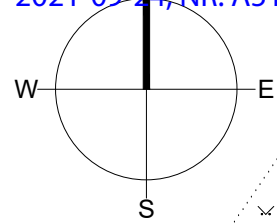
2021 m. gruodžio d. Nr.
Vilnius

Vadovaudamasi Lietuvos Respublikos teritorijų planavimo įstatymu, Lietuvos Respublikos aplinkos ministro 2014 m. sausio 2 d. įsakymu Nr. D1-8 „Dėl Kompleksinio teritorijų planavimo dokumentų rengimo taisyklių patvirtinimo“ patvirtintomis Kompleksinio teritorijų planavimo dokumentų rengimo taisyklėmis ir Vilniaus miesto savivaldybės administracijos direktoriaus 2021 m. kovo 19 d. įsakymo Nr. 40-144/21 „Dėl Vilniaus miesto savivaldybės administracijos direktoriaus pavaduotojos Danutos Narbut įgaliojimų“ 1.1.8 papunkčiu,

t v i r t i n u Vilniaus miesto tarybos 2000 m. kovo 1 d. sprendimu Nr. 528 „Dėl Pilaitės teritorijos šiaurinės dalies detaliojo plano tvirtinimo“ patvirtinto detaliojo plano (registro Nr. T00055197) sprendinių koregavimą sklype Gelažių g. 30 (kadastro Nr. 0101/0167:2453): pakeisti statinių statybos zoną ir ribas pagal sklypo planą (pridedama), kuriam pritarė Teritorijų planavimo komisija.

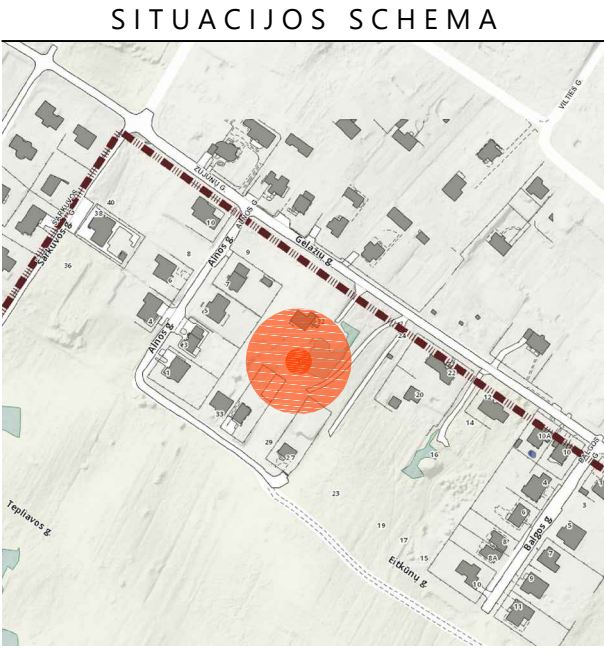
Administracijos direktoriaus pavaduotoja

Danuta Narbut



Privažiavimo kelio techniniai duomenys paimti iš projekto: "Vienbutis gyvenamasis namas (7.1) Pilaitės šiaurinės dalies gyv. kv. skl. Nr. 262 Gelažių g., Vilnius, statybos projektas" Projekto Nr.: 05093-00-TP

- EKSPLIKACIJA:
- ① PROJEKTUOJAMAS DVIBUTIS GYV. NAMAS
 - ② KIEMO AIKŠTELĖ
- SUTARTINIS ŽYMĖJIMAS
- SKLYPO RIBOS
 - PROJEKTUOJAMAS PASTATAS
 - LAUKO TERASA
 - VEJA
 - BETONINIŲ TRINKELIŲ DANGA
 - PLANUOJAMA STATYBOS RIBA
 - PLANUOJAMA STATYBOS ZONA
 - NAIKINAMOS STATYBOS RIBOS PAGAL DET. PLANĄ
 - NAIKINAMA STATYBOS ZONA, PAGAL GALIOJANTĮ DETALŲJĮ PLANĄ



- PASTABOS:
- SKLYPAI SUFORMUOTI VILNIAUS MIESTO TARYBOS SPRENDIMU 2000-03-01 NR.528 "DĖL PILAITĖS TERITORIJOS ŠIAURINĖS DALIES DETALIOJO PLANO TVIRTINIMO".
 - SKLYPO PRIVALOMIEJI TERITORIJOS NAUDOJIMO REGLAMENTAI - NEKEIČIAMI.

Esamos požeminės komunikacijos sutikslintos:

		Data	Suteiktas unikalus Nr.
1	Stambaus mastelio topografinių planų derinimo su inžinerinius tinklus eksploatuojančiomis organizacijomis viešoje elektroninėje paslaugoje (TOPD) topografinio plano teritorijaisuteiktas unikalus numeris ir data.	2020.06.11	13:20:5559

Aukščių sistema: LAS07
Koordinacių sistema: LKS 94

PARĖIGOS	PAVARDE	PARAŠAS	GeoGroup „Geo group“		
Direktorius			UAB "GEO GROUP" Vilniaus m. Gabijos g. 40-59		
Geodezininkas			Objektas: Vilniaus m., Gelažių g. 30		
Kvalifikacijos pažymėjimas			BREŽINYS	Inžinerinis topografinis planas	
UŽSAKOVAS			Objekto Nr.	MASTELIS	Lapas/Lapų
			ID4183	1:500	1/1
					Data
					2020.05.22

TECHNINIAI RODIKLIAI

Rodiklio pavadinimas	Mato vnt.	Rodiklis
Sklypo plotas	m ²	1108
Užstatyta sklypo dalis	m ²	285.9
Sklypo užstatymo tankis	%	26.1
Sklypo užstatymo intensyvumas	%	26.7
Automobilių stovėjimo vietų	vnt.	6
Technogeninė danga	m ²	286
Želdynų plotas	m ²	586
Želdynai / sklypo plote	%	52.9
Išor.ativ.projekc. į žemės pav. plotas	m ²	289.6
Bendras plotas	m ²	295.34

Atest. Nr.	Priedanga		PILAITĖS TERITORIJOS ŠIAURINĖS DALIES DETALIOJO PLANO SKLYPE - GELAŽIŲ G.30, VILNIUS (SKL.KAD.NR.0101/0167:2453) STATYBOS ZONOS IR RIBŲ KOREGAVIMAS TECHNINIO PROJEKTO METU		
A 037	P V	G. POČIUIPA	2021 08	SKLYPO SUTVARKYMO PLANAS SU KOREGUOJAMA M1:500	Laida
A 037	PDV	G. POČIUIPA	2021 08	STATYBOS ZONA IR RIBOMIS	0
LT	Statytojas:		393-TP-SP		Lapas
					1

2021-06-11 13:02:10, ISO expand A3 (297.00 x 420.00 MM), 1:0.5

DETALŪS METADUOMENYS

Dokumento sudarytojas (-ai)	Vilniaus miesto savivaldybė 188710061, Konstitucijos pr. 3, LT-09601, Vilnius
Dokumento pavadinimas (antraštė)	DĖL PILAITĖS TERITORIJOS ŠIAURINĖS DALIES DETALIOJO PLANO SPRENDINIŲ KOREGAVIMO SKLYPE GELAŽIŲ G. 30 (KADASTRO NR. 0101/0167:2453) TVIRTINIMO
Dokumento registracijos data ir numeris	2021-12-22 Nr. A30-4284/21
Dokumento gavimo data ir dokumento gavimo registracijos numeris	–
Dokumento specifikacijos identifikavimo žymuo	ADOC-V1.0
Parašo paskirtis	Pasirašymas
Parašą sukūrusio asmens vardas, pavardė ir pareigos	Danuta Narbut, Administracijos direktoriaus pavaduotoja, Administracijos direktorius
Sertifikatas išduotas	DANUTA NARBUT, Vilniaus miesto savivaldybės administracija LT
Parašo sukūrimo data ir laikas	2021-12-22 09:18:13 (GMT+02:00)
Parašo formatas	XAdES-T
Laiko žymoje nurodytas laikas	2021-12-22 09:18:24 (GMT+02:00)
Informacija apie sertifikavimo paslaugų teikėją	ADIC CA-B, Asmens dokumentu israsymo centras prie LR VRM LT
Sertifikato galiojimo laikas	2020-03-26 10:08:10 – 2023-03-26 11:08:10
Informacija apie būdus, naudotus metaduomenų vientisumui užtikrinti	"Registravimas" paskirties metaduomenų vientisumas užtikrintas naudojant "RCSC IssuingCA, VI Registru centras - i.k. 124110246 LT" išduotą sertifikatą "Dokumentų valdymo sistema Avilys, Vilniaus miesto savivaldybės administracija, į.k. 188710061 LT", sertifikatas galioja nuo 2021-12-20 09:38:49 iki 2024-12-19 09:38:49
Pagrindinio dokumento priedų skaičius	1
Pagrindinio dokumento pridedamų dokumentų skaičius	–
Priedamo dokumento sudarytojas (-ai)	–
Priedamo dokumento pavadinimas (antraštė)	–
Priedamo dokumento registracijos data ir numeris	–
Programinės įrangos, kuria naudojantis sudarytas elektroninis dokumentas, pavadinimas	Dokumentų valdymo sistema „Avilys“, versija 3.5.51
Informacija apie elektroninio dokumento ir elektroninio (-ių) parašo (-ų) tikrinimą (tikrinimo data)	Atitinka specifikacijos keliamus reikalavimus. Visi dokumente esantys elektroniniai parašai galioja (2021-12-22 09:53:30)
Paieškos nuoroda	–
Papildomi metaduomenys	Nuorašą suformavo 2021-12-22 09:53:30 Dokumentų valdymo sistema „Avilys“