



AŽUOLŲ GIRAITĖ PRIE VILNIAUS „AŽUOLYNO“ PROGIMNAZIJS

Botaninis gamtos paveldo objektas




Adresas: Vilniaus m. sav., Lazdynų
seniūnija

Lietuvos koordinatų sistema (LKS-94).

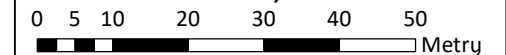
Koordinatės: X=6060222, Y=577866




Sutartiniai ženklai

-  Gamtos paveldo objekto teritorija
-  Gamtos paveldo objekto buferinės
(fizinės ir vizualinės) apsaugos zona
-  Žemės sklypo riba, Nr.


M 1:1,000




Duomenys:

 Saugomų teritorijų kadastras © Valstybinė saugomų teritorijų tarnyba
prie Aplinkos ministerijos, 2022 m.

 Ortofotografinis žemėlapis
© UAB Vilniaus planas, 2019 m.

 Georeferencinio pagrindo kadastro duomenys ir informacija (GRPK)
© Lietuvos Respublikos žemės ūkio ministerija, 2022 m.

 Nekilnojamojo turto kadastras
© VĮ Registrų centras, 2021 m.