


Statytojas (užsakovas)	UAB "GRINDA" VILNIAUS MIESTO SAVIVALDYBĖ
Statinio projekto pavadinimas	PAVIRŠINIŲ NUOTEKŲ ŠALINIMO TINKLŲ TRAKŲ G., VILNIAUS M. SAV. STATYBOS PROJEKTAS
Statinio kategorija	YPATINGASIS STATINYS
Statinio grupė	INŽINERINIAI TINKLAI
Naudojimo paskirtis	NUOTEKŲ ŠALINIMO TINKLAI [9.5.]
Statybos rūšis	NAUJA STATYBA
Statinio projekto etapas	PROJEKTINIAI PASIŪLYMAI
Statinio projekto numeris	PP-24-15/2-XX-PP
Bylos (segtumo) žymuo	1/1
Bylos (segtumo) laidos žymuo	0

Vilnius, 2024 m.

MB "PALAIMOS PROJEKTAI"	DIREKTORIUS	KĘSTUTIS PALAIMA	
	PROJEKTO VADOVAS	KĘSTUTIS PALAIMA Atestato Nr. 27459	
	PROJEKTO DALIES VADOVAS	MARIUS PAKALNIŠKIS Atestato Nr. 38878	

BYLOS (SEGTUVO) DOKUMENTŲ SUDĖTIES ŽINIARAŠTIS


Dokumento žymuo	Pavadinimas	Lapai	Laida	Papildomi duomenys
Tekstai				
PP-24-15/2-XX-PP.BSŽ	Bylos (segtuvo) sudėties dokumentų žiniaraštis	1	0	
PP-24-15/2-XX-PP.AR	Aiškinaamasis raštas	11	0	
Brėžiniai				
PP-24-15/2-XX-PP.B-01	Paviršinių (lietaus) nuotekų šalinimo tinklų planas	1	0	

0	2024-10	Projektiniai pasiūlymai ir jų viešinimas.		
Laida	Išleidimo data	Laidos statusas. Keitimo priežastis (jei taikoma)		
		el. paštas: info@palaimosprojektai.com tel.: +37061227722	STATINIO PROJEKTO PAVADINIMAS Paviršinių nuotekų šalinimo tinklų Trakų g., Vilniaus m. sav. statybos projektas	
27459	PV	Kęstutis Palaima	STATINIO NR. IR PAVADINIMAS, DOKUMENTO PAVADINIMAS	LAIDA
38878	PDV	Marius Pakalniškis	Paviršinių nuotekų šalinimo tinklai Bylos sudėties žiniaraštis	0
KALBOS TRUMP. LT	STATYTOJAS IR (ARBA) UŽSAKOVAS UAB "Grinda" Vilniaus miesto savivaldybė		DOKUMENTO ŽYMUO PP-24-15/2-XX-PP.BSŽ	LAPAS 1 LAPŲ 1

AIŠKINAMASIS RAŠTAS

TURINYS

1.	Normatyviniai, kiti dokumentai ir duomenys	2
1.1.	Privalomųjų dokumentų projektiniams pasiūlymams rengti sąrašas:.....	2
1.2.	Pagrindiniai teisiniai dokumentai	3
2.	Planuojamų statinių bendrieji duomenys	4
3.	Statybos sklypas.....	5
4.	Planuojamų statinių sąrašas	5
5.	Technologiniai procesai	6
6.	Inžineriniai tinklai	6
7.	Susisiekimo komunikacijos.....	6
8.	Statybos darbų poveikis aplinkinėms teritorijoms	7
9.	Paveldosauginė dalis	9
10.	Sklypo sutvarkymo sprendiniai.....	10

0	2024-10	Projektiniai pasiūlymai ir jų viešinimas.			
Laida	Išleidimo data	Laidos statusas. Keitimo priežastis (jei taikoma)			
		el. paštas: info@palaimosprojektai.com tel.: +37061227722	STATINIO PROJEKTO PAVADINIMAS Paviršinių nuotekų šalinimo tinklų Trakų g., Vilniaus m. sav. statybos projektas		
27459	PV	Kęstutis Palaima		STATINIO NR. IR PAVADINIMAS, DOKUMENTO PAVADINIMAS	LAIDA
38878	PDV	Marius Pakalniškis		Paviršinių nuotekų šalinimo tinklai	0
				Aiškinamasis raštas	
KALBOS TRUMP. LT	STATYTOJAS IR (ARBA) UŽSAKOVAS UAB "Grinda" Vilniaus miesto savivaldybė			DOKUMENTO ŽYMUO PP-24-15/2-XX-PP.AR	LAPAS 1
					LAPŲ 11

1. NORMATYVINIAI, KITI DOKUMENTAI IR DUOMENYS

1.1. Privalomųjų dokumentų projektiniams pasiūlymams rengti sąrašas:

1. UAB „Grinda“ pateikta techninė specifikacija.
2. Patvirtinta projektinių pasiūlymų užduotis.
3. Parengta topografinė nuotrauka.
4. Parengti geologiniai tyrinėjimai.
5. Parengti žvalgybiniai archeologiniai tyrinėjimai.

Kompiuterinės programos, kuriomis vadovaujantis parengti šie projektiniai pasiūlymai:

1. Windows 10 Home;
2. OpenOffice 4.1.2;
3. NanoCad.

DOKUMENTO ŽYMUO	LAPAS	LAPŲ	LAIDA
PP-24-15/2-XX-PP.AR	2	11	0

1.2. Pagrindiniai teisiniai dokumentai

1. LR Statybos įstatymas 2016 m. birželio 30 d. Nr. XII-2573;
2. Europos Parlamento ir Tarybos reglamentas (ES) 2011 m. kovo 9 d. Nr. 305/2011;
3. LR Aplinkos apsaugos įstatymas 1992 m. sausio 21 d., Nr. I-2223;
4. LR Atliekų tvarkymo įstatymas 1998 m. birželio 16 d., Nr. VIII-787;
5. LR Nekilnojamojo kultūros paveldo apsaugos įstatymas 1994 m. gruodžio 22 d., Nr. I-733;
6. LR Žemės įstatymas 1994 m. balandžio 26 d., Nr. I-446;
7. STR 1.01.03:2017 „Statinių klasifikavimas“;
8. STR 1.01.08:2002 „Statinio statybos rūšys“;
9. STR 1.04.02:2011 „Inžineriniai geologiniai ir geotechniniai tyrimai“;
10. STR 1.05.01:2017 „Statybą leidžiantys dokumentai. Statybos užbaigimas. Statybos sustabdymas. Savavališkos statybos padarinių šalinimas. Statybos pagal neteisėtai išduotą statybą leidžiantį dokumentą padarinių šalinimas“;
11. STR 1.04.04:2017 „Statinio projektavimas, projekto ekspertizė“;
12. STR 1.06.01:2016 „Statybos darbai. Statinio statybos priežiūra“;
13. STR 2.07.01:2003 „Vandentiekis ir nuotekų šalintuvas. Pastato inžinerinės sistemos. Lauko inžineriniai tinklai“;
14. Respublikinės statybos normos RSN 26 – 90 „Vandens vartojimo normos“.
15. LR Aplinkos ministro įsakymas „Dėl nuotekų tvarkymo reglamento patvirtinimo“ 2007 m. spalio 8 d. Nr. D1-515;
16. LR Aplinkos ministro 2001 m. kovo 30 d. įsakymas Nr. 171 „Dėl vandens išteklių naudojimo ir teršalų išleidžiamų su nuotekomis, pirminės apskaitos ir kontrolės tvarkos patvirtinimo“.
17. Aplinkos ministro 1999 m. liepos 14 d. įsakymas Nr. 217 „Dėl atliekų tvarkymo taisyklių patvirtinimo“.
18. Specialiųjų žemės naudojimo sąlygų įstatymas Nr. XIIIIP-2031(3);
19. Lietuvos higienos normos HN 33:2011 „Triukšmo ribiniai dydžiai gyvenamuosiuose ir visuomeninės paskirties pastatuose bei jų aplinkoje“;
20. Lietuvos standartas LST 1516:2015 „Statinio projektas. Bendrieji įforminimo reikalavimai“;
21. Saugos ir sveikatos taisyklės statyboje DT 5-00;
22. Automobilių kelių juostos naudojimo inžineriniams tinklams kloti bendrosios taisyklės BT ITK 09;
23. Automobilių kelių standartizuotų dangų konstrukcijų projektavimo taisyklės KPT SDK 19;
24. Europos Parlamento ir Tarybos reglamentas (ES) Nr.305/201, 2011-03-09;
25. LST 1516:2015 „Statinio projektavimas. Bendrieji įforminimo reikalavimai“;
26. STR 1.01.04:2015 “Statybos produktų, neturinčių darnųjų techninių specifikacijų, eksploatacinių savybių pastovumo vertinimas, tikrinimas ir deklaravimas. Bandymų laboratorijų ir sertifikavimo įstaigų paskyrimas. Nacionaliniai techniniai įvertinimai ir techninio vertinimo įstaigų paskyrimas ir paskelbimas”.

DOKUMENTO ŽYMUO	LAPAS	LAPŲ	LAIDA
PP-24-15/2-XX-PP.AR	3	11	0

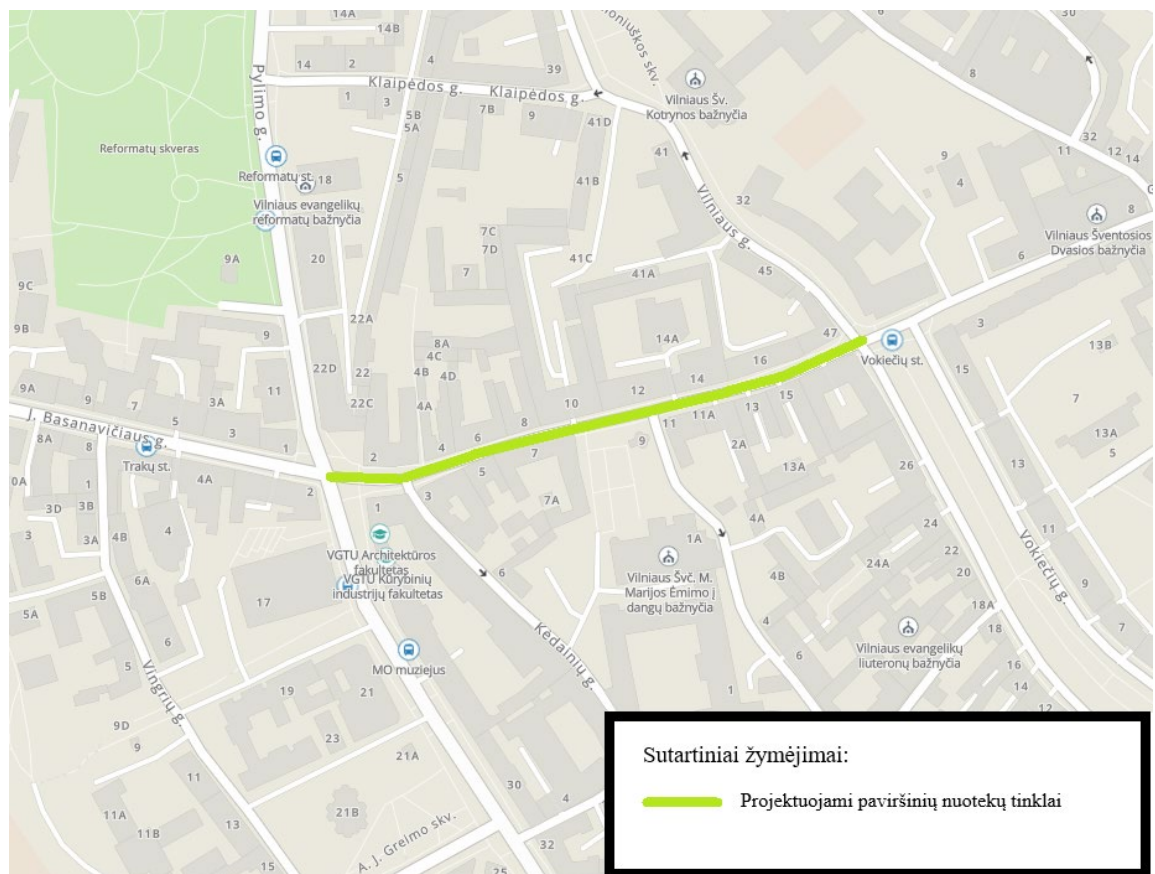
2. PLANUOJAMŲ STATINIŲ BENDRIEJI DUOMENYS

Šie projektiniai pasiūlymai yra rengiami remiantis STR 1.04.04:2017 „Statinio projektavimas, projekto ekspertizė“ 4 priedo reikalavimais. Planuojami statiniai priklauso visuomenei svarbių statinių (jų dalių) sąrašui, kurių projektavimas ir/ar statyba finansuojama Lietuvos Respublikos valstybės biudžeto (įskaitant Europos Sąjungos struktūrinių fondų ir kitos tarptautinės finansinės paramos lėšas) lėšomis, savivaldybių biudžetų lėšomis.

Projektiniai pasiūlymai rengiami vadovaujantis UAB „Grinda“ pateikta technine specifikacija, projektinių pasiūlymų užduotimi, norminiais dokumentais bei parengtais inžineriniais tyrinėjimais.

Vadovaujantis technine specifikacija, numatoma Trakų gatvėje, Vilniaus mieste, įrengti naujus paviršinių nuotekų tinklus, įrengiant paviršinių nuotekų tinklų atšakas aplinkinėms gatvėms, vartotojams ir perjungiant visus esamus paviršinių nuotekų tinklus bei pastatų išorinius lietvamzdžius.

Trakų gatvė – viena seniausių Vilniaus miesto gatvė, esanti Vilniaus senamiestyje. Susiformavo XIV amžiuje. Gatvės tęsinys vedė į Trakus.



1 pav. Situacijos schema. Šaltinis: www.maps.lt

DOKUMENTO ŽYMUO	LAPAS	LAPŲ	LAIDA
PP-24-15/2-XX-PP.AR	4	11	0

Planuojamas objektas priskiriamas prie naujos statybos rūšies, pagal naudojimo paskirtį priklauso inžinerinių statinių grupei.

1. Nuotekų šalinimo tinklai. Statinio paskirtis – inžineriniai tinklai, nuotekų šalinimo tinklai: nuotekų surinkimo tinklai [9.5.]: (nuotekų rinktuvai, nuotekų išvadai), kategorija – ypatingasis;

Klimatinės sąlygos pagal RSN 156-94 Statybinė klimatologija: vidutinė metinė oro temperatūra 6,7 °C, maksimali oro temperatūra 35,4 °C, minimali oro temperatūra -37,2 °C, metinis vidutinis santykinis oro drėgnumas – 80 %, vidutinis metinis vėjo greitis – 3,6 m/s, maksimalus vėjo greitis – 28 m/s, vidutinis metinis kritulių kiekis 683 mm, maksimalus paros kritulių kiekis 75,0 mm, vidutinis sniego dangos storis per žiemą 26 cm, maksimalus sniego dangos storis per žiemą 52 cm, maksimalus dirvožemio įšalimo gylis (cm) galimas vieną kartą per 10 metų – 134 cm, maksimalus dirvožemio įšalimo gylis (cm), galimas vieną kartą per 50 metų – 170 cm.

3. STATYBOS SKLYPAS

Teritorija, kurioje bus įrenginėjami inžineriniai tinklai yra urbanizuotoje teritorijoje. Inžineriniai tinklai įrengiami esamų gatvių važiuojamoje dalyje bei už jos ribų.

Tuo pat metu, kitu projektu yra rengiamas Trakų gatvės kapitalinio remonto projektas, bei esamų vandentiekio ir nuotekų šalinimo rinklų rekonstravimo projektas, todėl atsižvelgiant į gatvės kapitalinį remontą, visi projektai bus įgyvendinami vienu metu.

Rekonstravus inžinerinius tinklus technologinių duobių kasimo vietose, kurios nepateks į Trakų g. kapitalinio remonto ribas, bus atstatomos statybos metu išardytos gatvių dangos, vejos, žvyro dangos su visais pasluoksniais. Pažeistos konstrukcijos bus išvežamos, o jų vietoje bus atstatomos naujomis medžiagomis.

4. PLANUOJAMŲ STATINIŲ SĄRAŠAS

Planuojamas objektas susideda iš šių statinių:

1. **Nuotekų šalinimo tinklai.** Nuotekų šalinimo tinklai susideda iš nuotekų kolektorių, nuotekų rinktuvų, nuotekų išvadų. Nuotekų kolektoriai – požeminiai vamzdiniai, į kuriuos subėga nuotekos iš gatvių nuotakų. Nuotekų rinktuvai – tai gatvių ir kvartalų tinklai, į juos jungiami išvadai iš pastatų. Nuotekų išvadai – tai tinklai, skirti nuotekų pašalinimui iš gyventojų pastatų į nuotekų rinktuvus.

DOKUMENTO ŽYMUO	LAPAS	LAPŲ	LAIDA
PP-24-15/2-XX-PP.AR	5	11	0

5. TECHNOLOGINIAI PROCESAI

Statomuosiuose inžineriniuose tinkluose technologiniai procesai nevyks. Paviršinius nuotekų šalinimo tinklus eksploatuos UAB „Grinda“.

6. INŽINERINIAI TINKLAI

Vadovaujantis UAB „Grinda“ technine specifikacija, numatoma Trakų gatvėje, Vilniaus mieste, įrengti naujus paviršinių nuotekų tinklus, įrengiant paviršinių nuotekų tinklų atšakas aplinkinėms gatvėms ir vartotojams. Taip pat projekto sprendiniais numatoma perjungti visus esamus vartotojus, paviršinių nuotekų tinklus bei išorinius lietvamzdžius, kurie patenka į projektuojamų gatvių raudonųjų linijų zonas arba yra šalia jų. Kitų toliau esančių vartotojų, gatvių ar teritorijų prijungimui numatomos perspektyvinės atšakos.

Paviršinių lietaus nuotekų surinkimui nuo kietų dangų bus projektuojami lietaus surinkimo šulinėliai d425 su ketinėmis kvadratinėmis grotelėmis. Visi lietaus surinkimo šulinėliai bus projektuojami su 30 – 50 cm gylio sėsdinamąja dalimi.

Projektuojamu paviršinių nuotekų tinklu surinktos nuotekos bus nuvedamos į Trakų ir Vokiečių g. sankryžoje esantį 800 x 1500 mm mišrų nuotekų kolektorių.

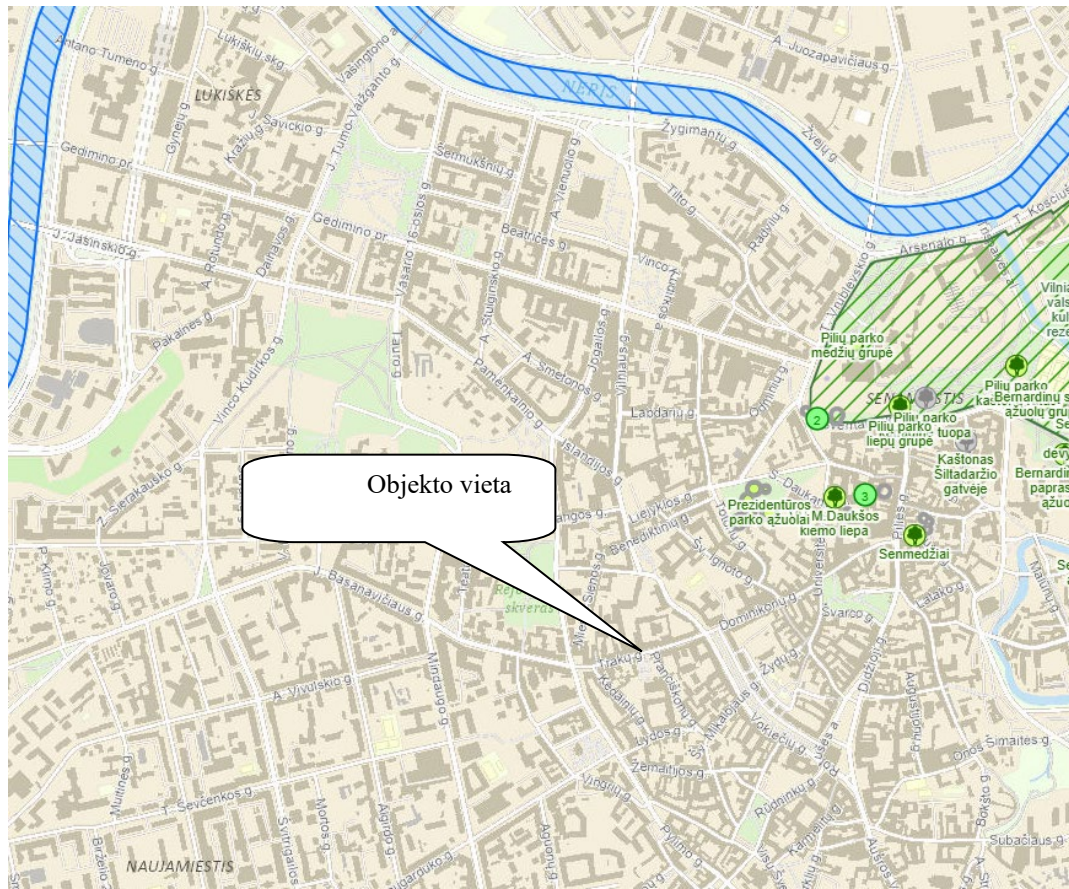
7. SUSISIEKIMO KOMUNIKACIJOS

Privažiavimas prie projektuojamų tinklų numatomas esamais keliais ir gatvėmis. Tinklų statybos metu išorinio ir vidinio transporto judėjimo eismą organizuoja rangovas pagal galiojančias kelių eismo taisykles.

DOKUMENTO ŽYMUO	LAPAS	LAPŲ	LAIDA
PP-24-15/2-XX-PP.AR	6	11	0

8. STATYBOS DARBŲ POVEIKIS APLINKINĖMS TERITORIJOMS

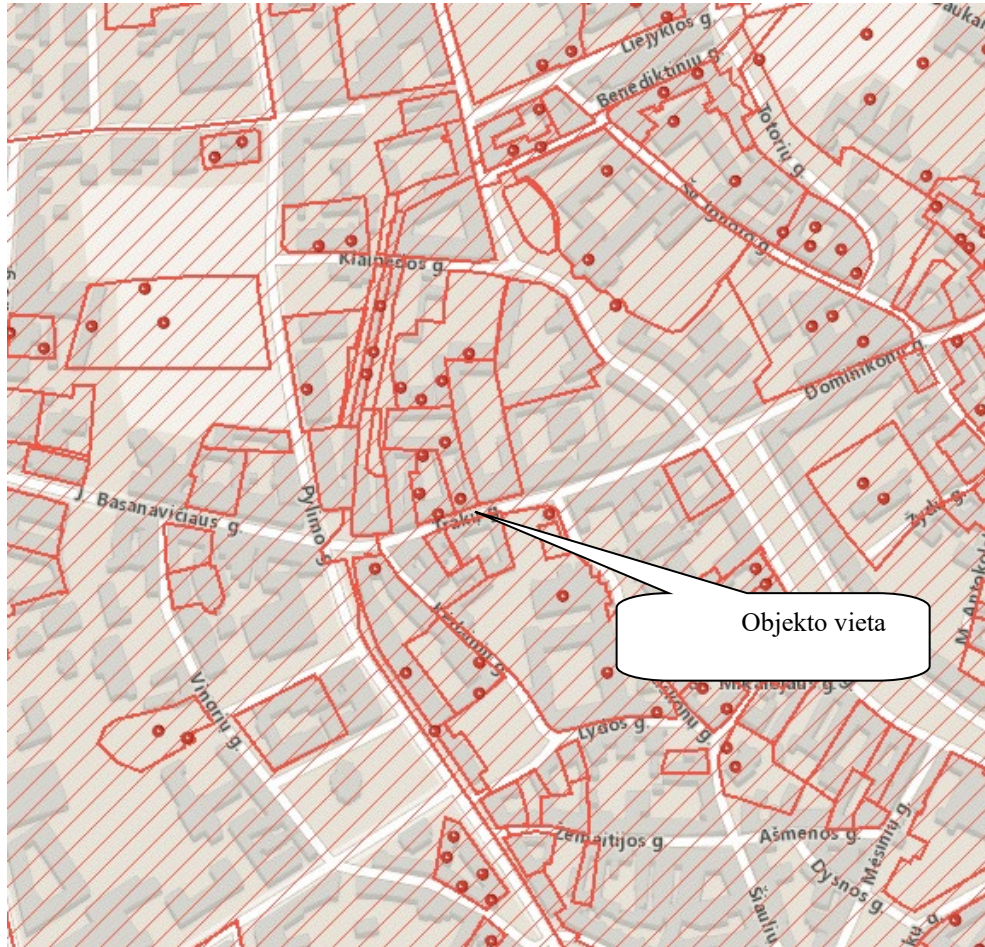
Planuojami tinklai nepatenka į Natura 2000 svarbias ir kitas saugomas teritorijas (žr. 2 pav.).



2 pav. Nagrinėjamo objekto padėtis saugomų teritorijų atžvilgiu. Šaltinis: stk.am.lt/portal

DOKUMENTO ŽYMUO	LAPAS	LAPŲ	LAIDA
PP-24-15/2-XX-PP.AR	7	11	0

Planuojami tinklai patenka į valstybės saugomų nekilnojamųjų kultūros vertybių teritorijas (žr. 3 pav.).



Jei atliekant statybos ar kitokius darbus aptinkama archeologinių radinių ar nekilnojamojo daikto vertingųjų savybių, valdytojai ar darbus atliekantys asmenys apie tai privalo nedelsiant informuoti Kultūros paveldo departamento skyrių bei statytoją/užsakovą.

Gyventojams, kaimyninėms teritorijoms inžinerinių tinklų statybos metu bus trumpalaikis neigiamas poveikis dėl iškasų ir statybinių mašinų eismo.

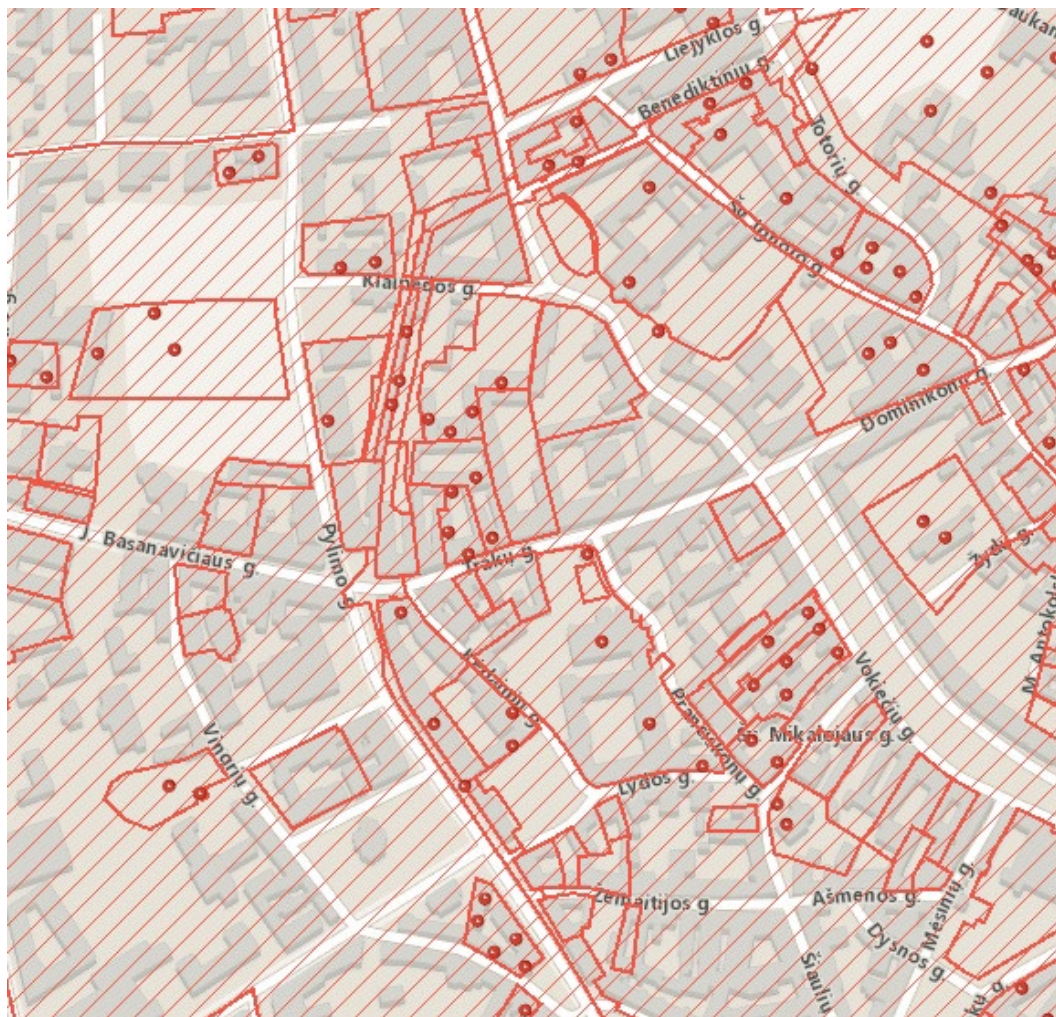
DOKUMENTO ŽYMUO	LAPAS	LAPŲ	LAIDA
PP-24-15/2-XX-PP.AR	8	11	0

9. PAVELDOSAUGINĖ DALIS

Dėl planuojamo Trakų gatvės kapitalinio remonto, projekto sprendiniais numatoma įrengti naujus paviršinių nuotekų tinklus.

Projektuojami paviršinių nuotekų tinklai patenka į Vilniaus senamiestį (kodas 16073), Vilniaus senojo miesto ir priemiesčių archeologinę vietovę (kodas 25504) bei Vilniaus miesto gynybinių įtvirtinimų liekanų kompleksą (kodas 39).

Planuojami tinklai patenka į valstybės saugomų nekilnojamųjų kultūros vertybių teritorijas (žr. 4 pav.).



4 pav. Nagrinėjamo objekto padėtis nekilnojamųjų kultūros objektų atžvilgiu. Šaltinis: kpd.lt

Saugomos vietovės vertingųjų savybių pobūdis:

Vilniaus senamiestis (kodas 16073) - Archeologinis (lemiantis reikšmingumą), Architektūrinis (lemiantis reikšmingumą svarbus), Inžinerinis (lemiantis reikšmingumą retas), Istorinis (lemiantis reikšmingumą unikalus), Kraštovaizdžio, Memorialinis (lemiantis reikšmingumą unikalus), Urbanistinis

DOKUMENTO ŽYMUO	LAPAS	LAPŲ	LAIDA
PP-24-15/2-XX-PP.AR	9	11	0

(lemiantis reikšmingumą unikalus), Želdynų (lemiantis reikšmingumą svarbus). KVR objekto plotas: 3520855.00 kv. m

Vilniaus senajo miesto ir priemiesčių archeologinė vietovė (kodas 25504) – Archeologinis (lemiantis reikšmingumą), Istorinis (lemiantis reikšmingumą svarbus), Kraštovaizdžio, Memorialinis (lemiantis reikšmingumą svarbus), Mitologinis (lemiantis reikšmingumą svarbus). KVR objekto plotas: 6199895.00 kv. m.

Vilniaus miesto gynybinių įtvirtinimų liekanų kompleksas (kodas 39) - Archeologinis (lemiantis reikšmingumą), Architektūrinis (lemiantis reikšmingumą unikalus), Dailės (lemiantis reikšmingumą svarbus), Inžinerinis (lemiantis reikšmingumą unikalus), Istorinis (lemiantis reikšmingumą unikalus);

Jei atliekant statybos ar kitokius darbus aptinkama archeologinių radinių ar nekilnojamojo daikto vertingųjų savybių, valdytojai ar darbus atliekantys asmenys apie tai privalo nedelsiant informuoti Kultūros paveldo departamento skyrių bei statytoją/užsakovą.

Vertingosios savybės

Vertingosios savybės (vertybės sudėtis, apimtis, vertingos dalys ir elementai): skelbiamos adresu: <https://kvr.kpd.lt/#/>.

Prieš žemės judinimo darbus rangovas privalo atlikti archeologinius tyrimus. Archeologiniai tyrimai vykdomi vadovaujantis PTR 2.13.01:2022 „Archeologinio kultūros paveldo tvarkyba“ nuostatomis.

Projektiniai sprendiniai nagrinėjamai teritorijai neigiamos įtakos neturės. Projekto sprendiniai atitinka Kultūros paveldo tvarkybos darbų projektų rengimo taisyklių bei kitų nekilnojamųjų kultūros vertybių apsaugą reglamentuojančių teisės aktų reikalavimus. Statybos darbų metu aptikus naujų vertingųjų savybių, darbai sustabdomi Lietuvos Respublikos nekilnojamojo kultūros paveldo apsaugos įstatymo (Žin., 2004, Nr.153-5571) 9 str. nustatyta tvarka.

10. SKLYPO SUTVARKYMO SPRENDINIAI

Įrengus inžinerinius tinklus technologinių duobių kasimo vietose, kurios nepateks į Trakų g. kapitalinio remonto ribas, bus atstatomos statybos metu išardytos gatvių dangos, vejos, žvyro dangos su visais pasluoksniais. Pažeistos konstrukcijos bus išvežamos, o jų vietoje bus atstatomos naujomis medžiagomis.

Objekto statybos metu, statybinės atliekos iki jų išvežimo ar panaudojimo bus kaupiamos ir saugomos aptvortoje statybos teritorijoje konteneriuose ar tvarkingose krūvose. Atliekos, kurios tinkamos rūšiuoti, turės objekto teritorijoje būti išrūšiuotos į tam skirtus kontenerius. Visos tinklų ir įrenginių statybos metu susidariusios statybinės atliekos turi būti saugomos ir išvežamos pagal sutartį.

DOKUMENTO ŽYMUO	LAPAS	LAPŲ	LAIDA
PP-24-15/2-XX-PP.AR	10	11	0

Tikslu sumažinti dulkių skleidimą, rekomenduojama darbų vykdymo zonas laistyti vandeniu. Taip pat vandeniu turi būti laistomos statybinės šiukšlės pakrovimo į autotransportą ir transportavimo metu.

Statybos eigoje už tvarkomos teritorijos ribų išardytos arba apgadintos esamos dangos turi būti pilnai atstatytos į pirminę padėtį. Visi statybos mechanizmai ir autotransportas turi būti techniškai tvarkingi. Degalų ir tepalų nutekėjimas ir patekimas į gruntą draudžiamas. Draudžiama statyboje naudoti ir kitas aplinkai kenksmingas medžiagas. Iš statybos darbų zonos į gatvę išvažiuojantys mechanizmai ir autotransportas turi būti švarūs ir tvarkingi.

Pradedant inžinerinių tinklų paklojimo darbus, sutikslinti susikirtimo taškus su klojimo trasoje esančiomis požeminėmis komunikacijomis su jas eksploatuojančiomis organizacijomis. Darbai, kurie vykdomi kelių – gatvių zonoje turi būti vykdomi pagal „Automobilių kelių darbo vietų aptvėrimo ir eismo reguliavimo taisyklės T DVAER 12“. Rangovas turi įsivertinti visas rinkliavas už gatvės eismo sustabdymą.

DOKUMENTO ŽYMUO	LAPAS	LAPŲ	LAIDA
PP-24-15/2-XX-PP.AR	11	11	0



VILNIAUS MIESTO SAVIVALDYBĖS ADMINISTRACIJA

PRITARIU
Vyriausiasis miesto architektas

(parašas)
202__m._____d.

INŽINERINIO STATINIO PROJEKTINIŲ PASIŪLYMŲ RENGIMO UŽDUOTIS

20__ m._____ d. Nr. A358

Eil. nr.	Pavadinimas	Reikalavimai
I. Bendra informacija apie projektą		
1.	Projekto pavadinimas (STR 1.04.04:2017 „Statinio projektavimas, projekto ekspertizė“ papunktis 6.8.)	<i>Paviršinių nuotekų šalinimo tinklų Trakų g., Vilniaus m. sav. statybos projektas</i>
2.	Statytojas	<i>Vilniaus miesto savivaldybė El. paštas: savivaldybe@vilnius.lt UAB „Grinda“ El. paštas: info@grinda.lt</i>
3.	Užsakovas	
4.	Projektuotojas	<i>MB „Palaimos projektai“, El. paštas: info@palaimosprojektai.com</i>
5.	Pagrindinė statinio naudojimo paskirtis (pagal STR 1.01.03:2017 „Statinių klasifikavimas“)	<i>Inžineriniai statiniai: inžineriniai tinklai</i>
6.	Projektinių pasiūlymų rengimo tikslas	<i>Informuoti visuomenę apie statinio projektavimą. Numatomas statinio, nurodyto STR 1.04.04:2017 „Statinio projektavimas, projekto ekspertizė“ 4 priede, visuomenei svarbių statinių sąraše (rekonstravimas), projektavimas. Projektuojami paviršiniai nuotekų šalinimo tinklai</i>
7.	Statinio (-ių) ar statinių grupės kategorija (pagal STR 1.01.03:2017 „Statinių klasifikavimas“)	<i>- ypatingasis statinys Statinio kategorija(-os) gali būti tikslinama techninio projekto rengimo stadijoje;</i>
8.	Kita informacija (kultūros paveldo, saugomos teritorijos)	-
9.	Esamos statinio konstrukcijos, jų funkcinė paskirtis.	-

II. Projektinių pasiūlymų apimtis ir statytojo pateikiami duomenys		
10.	Projektinių pasiūlymų apimtis	<ul style="list-style-type: none"> - aiškinamasis raštas; - žemės sklypo planas su preliminariu inžinerinių tinklų išdėstymu; - želdinių būklės vertinimas (vertinti esamų medžių būklę 5 (penkių) metrų atstumu nuo projektuojamų elementų, pjūviuose rodyti visus esamus ir projektuojamus elementus). - Kita, pagal STR 1.04.04:2017 „Statinio projektavimas, projekto ekspertizė“ reikalavimus
11.	Pateikiami dokumentai, nurodomi projektinių pasiūlymų rengimo dokumentams taikomi teisės aktai.	<p><i>Pasiūlymus rengti vadovaujantis Statybos įstatymu, statybos techniniais reglamentais, teritorijų planavimo dokumentais, kitais teisės aktais, reglamentuojančiais statinio saugos ir paskirties reikalavimus, higienos normomis;</i></p> <ul style="list-style-type: none"> - Patvirtintais specialiaisiais planais; - „Želdinių apsaugos, vykdant statybos darbus, taisyklės“, patvirtintos LR aplinkos ministro 2010-03-15 įsakymu Nr. D1-193; - Vadovautis Vilniaus miesto savivaldybės tarybos sprendimu Nr. 1-27 „Dėl želdinių paskelbimo saugotinais ir atkuriamosios vertės įkainių saugotinais paskelbtiems želdiniams nustatymo” https://maps.vilnius.lt/zaliasis_vilnius#layers - Grafinis/informacinis medžių žymėjimas plane ir medžių inventorizacijos lentelės sudėtis Vilniaus miesto savivaldybė - Želdynai (vilnius.lt)
III. Reikalavimai projektiniams pasiūlymams		
12	Esminiai funkciniai (paskirties) reikalavimai statiniui	<ul style="list-style-type: none"> - Inžinerinius tinklus projektuoti vadovaujantis inžinerinių tinklų savininkų/valdytojų išduotomis prisijungimo sąlygomis -Sprendiniais kertant susisiekiama infrastruktūrą, tinklų klojimui pagal galimybę numatyti uždara būdą..
13	Reikalavimai architektūros (estetinius aplinkai, kraštovaizdžiui	-
14	Nurodymai sprendinių derinimui, jų pritarimui	<ul style="list-style-type: none"> - Derinimus atlikti vadovaujantis inžinerinių tinklų savininkų/valdytojų išduotomis prisijungimo sąlygomis, kiti derinimai pagal teisės aktus; -Projektinius pasiūlymus derinti su Inžinerinių statinių projektų ir projektinių pasiūlymų vertinimo darbo grupe. - Vertinti gretimus parengtų projektų sprendinius; - Darbų organizavimo sprendinius derinti teisės aktuose nustatyta tvarka.
15	Nurodymai projektinių pasiūlymų vaizdinės informacijos parengimui	
16	Reikalavimai projekto rengimo dokumentų kalbai (-oms).	Lietuvių kalba
17	Reikalavimai projekto rengimo dokumentų įforminimui, sudėčiai ir pan.	- dokumentai pateikiami vadovaujantis Lietuvos Respublikos aplinkos ministro įsakymo „Dėl Lietuvos Respublikos aplinkos ministro 2016 m. gruodžio 12 d. įsakymo Nr. D1-878

IV. Projektuotojo autorines teises ir galimi projekto keitimai	
18	<i>Projektuotojas turi jo parengtų projektinių pasiūlymų autorines teises. Statytojas be projektuotojo sutikimo projekto kopijas gali naudoti tik tam tikslui, kuriam skirtas Projektas.</i>

Danguolė Baleišytė el. paštas danguole.baleisyte@vilnius.lt

Evaldas Skerniškis, tel. +370 620 82910, el. paštas evaldas.skerniskis@vilnius.lt

Lietuvos Respublikos viešojo administravimo įstatymo 14 straipsnis: Asmuo turi teisę apskusti viešojo administravimo subjekto priimtą administracinį sprendimą ar kitokį viešojo administravimo subjekto atsakymą į asmens prašymą ar skundą arba veiksma (neveikimą), taip pat viešojo administravimo subjekto vilkinimą atlikti jo kompetencijai priskirtus veiksmus šio įstatymo nustatyta tvarka per vieną mėnesį nuo administracinio sprendimo ar atsakymo įteikimo (paskelbimo) asmeniui šio įstatymo 13 straipsnio 2 dalyje nustatyta tvarka dienos ar veiksmo (neveikimo) arba vilkinimo paaiškėjimo asmeniui dienos tam pačiam viešojo administravimo subjektui arba aukštesniam pagal pavaldumą viešojo administravimo subjektui, arba kitų įstatymų, reglamentuojančių ginčų, kylančių iš administracinių teisinių santykių, nagrinėjimą, nustatyta tvarka išankstinio ginčų nagrinėjimo ne teismo tvarka institucijai, arba administraciniam teismui.

DETALŪS METADUOMENYS

Dokumento sudarytojas (-ai)	Vilniaus miesto savivaldybė 188710061, Konstitucijos pr. 3, LT-09601, Vilnius
Dokumento pavadinimas (antraštė)	INŽINERINIO STATINIO PROJEKTINIŲ PASIŪLYMŲ RENGIMO UŽDUOTIS Paviršinių nuotekų šalinimo tinklų Trakų g., Vilniaus m. sav. statybos projektas
Dokumento registracijos data ir numeris	2024-09-30 Nr. A358-156/24(2.9.4.5E-ARC)
Dokumento gavimo data ir dokumento gavimo registracijos numeris	–
Dokumento specifikacijos identifikavimo žymuo	ADOC-V1.0
Parašo paskirtis	Pasirašymas
Parašą sukūrusio asmens vardas, pavardė ir pareigos	Laura Kairienė, Vyriausiojo architekto biuro vyriausioji miesto architektė (vyriausioji patarėja), Vyriausiojo architekto biuras
Sertifikatas išduotas	LAURA KAIRIENĖ LT
Parašo sukūrimo data ir laikas	2024-09-30 13:38:09 (GMT+03:00)
Parašo formatas	XAdES-T
Laiko žymoje nurodytas laikas	2024-09-30 13:38:18 (GMT+03:00)
Informacija apie sertifikavimo paslaugų teikėją	EID-SK 2016, AS Sertifitseerimiskeskus EE
Sertifikato galiojimo laikas	2023-12-18 12:43:57 – 2026-12-18 12:43:57
Informacija apie būdus, naudotus metaduomenų vientisumui užtikrinti	"Registravimas" paskirties metaduomenų vientisumas užtikrintas naudojant "RCSC IssuingCA, VI Registru centras - i.k. 124110246 LT" išduotą sertifikatą "Dokumentų valdymo sistema Avilys, Vilniaus miesto savivaldybės administracija, į.k. 188710061 LT", sertifikatas galioja nuo 2021-12-20 09:38:49 iki 2024-12-19 09:38:49
Pagrindinio dokumento priedų skaičius	–
Pagrindinio dokumento pridedamų dokumentų skaičius	–
Priedamo dokumento sudarytojas (-ai)	–
Priedamo dokumento pavadinimas (antraštė)	–
Priedamo dokumento registracijos data ir numeris	–
Programinės įrangos, kuria naudojantis sudarytas elektroninis dokumentas, pavadinimas	Dokumentų valdymo sistema „Avilys“, versija 3.5.74.2
Informacija apie elektroninio dokumento ir elektroninio (-ių) parašo (-ų) tikrinimą (tikrinimo data)	Atitinka specifikacijos keliamus reikalavimus. Visi dokumente esantys elektroniniai parašai galioja (2024-09-30 13:53:15)
Paieškos nuoroda	–
Papildomi metaduomenys	Nuorašą suformavo 2024-09-30 13:53:15 Dokumentų valdymo sistema „Avilys“