



**VILNIAUS MIESTO SAVIVALDYBĖS
MERAS**

**POTVARKIS
DĖL SKLYPO K. DONELAIČIO G. 4 DETALIOJO PLANO STATYBOS ZONOS, RIBOS,
SUSISIEKIMO KOMUNIKACIJŲ IŠDĖSTYMO PRINCIPŲ KOREGAVIMO SKLYPE
K. DONELAIČIO G. 4 (KADASTRO NR. 0101/0054:197) TVIRTINIMO**

2023 m. rugpjūčio d. Nr.
Vilnius

Vadovaudamasis Lietuvos Respublikos teritorijų planavimo įstatymo 28 straipsnio 9 dalimi ir Lietuvos Respublikos aplinkos ministro 2014 m. sausio 2 d. įsakymu Nr. D1-8 „Dėl Kompleksinio teritorijų planavimo dokumentų rengimo taisyklių patvirtinimo“ patvirtintų Kompleksinio teritorijų planavimo dokumentų rengimo taisyklių 323.1 papunkčiu,

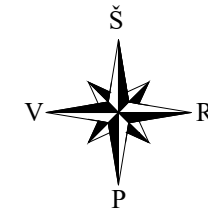
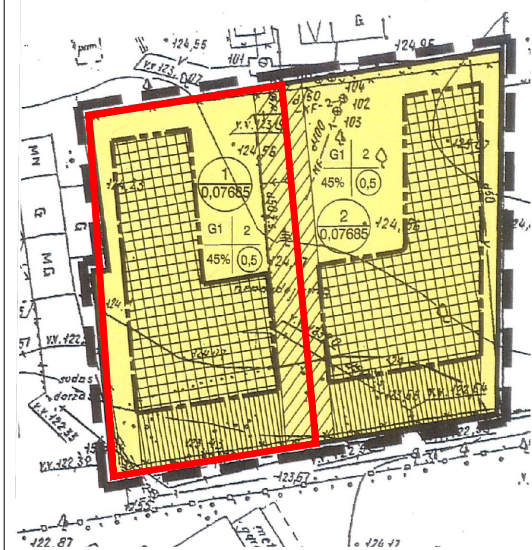
t v i r t i n u Vilniaus miesto savivaldybės administracijos direktoriaus 2003 m. kovo 27 d. įsakymu Nr. 01A-66-V-92 „Dėl sklypo K. Donelaičio g. 4 detaliojo plano tvirtinimo“ patvirtinto detaliojo plano (registro Nr. T00058074) statybos zonos, ribos, susisiekiimo komunikacijų išdėstymo principų koregavimą sklype K. Donelaičio g. 4 (kadastru Nr. 0101/0054:197) pagal sklypo planą (pridedama), kuriam pritarė Teritorijų planavimo komisija.

Meras

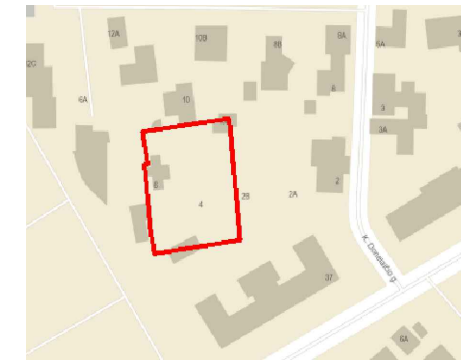
Valdas Benkuskas

TERITORIJŲ PLANAVIMO KOMISIJOS PROTOKOLAS NR. 47
2023-07-04, Nr. A16-1044/23

IŠTRAUKA IŠ PATVIRTINTO DETALIOJO PLANO



OBJEKTO VIETA



SUTARTINIAI ŽYMĖJIMAI

- Esamo sklypo riba
- Gretimų sklypų ribos
- Statinių statybos zona, pagal galiojantį detalų planą
- Naikinama anksčiau suplanuota statybos zonos riba
- Praplečiama statybos zonos riba
- Praplečiama statinių statybos zona
- Įvažiavimo/ išvažiavimo nustatymas
- Iškeliamas elektros linija TP metu

B-1
B-5

680700
6061000

76/32 - 0303
76/32 - 0323

Integracijos į TIIS sistemą numeris: TIIS1-.....20220830-063009
Topografinę nuotrauką b?seną galite patikrinti adresu: <https://www.planuojata.lt/lt/maps>

"Požeminiai tinklai vaizduojami pagal TIIS duomenis ir n?ra matuoti, todėl geodezininkas neprisima atsakomyb?s dėl medžiagos tikslumo"

Sklypo rib? šaltinis Registr? centras, V?

010100540042

010100540309

010100540253

010100540023

010100540198

010100540193

76/32 - 0304
76/32 - 0324

PASTABOS:

- 1) Sklypui galioja "Sklypo K. Donelaičio g. 4 detalusis planas", patvirtintas 2003-03-27 Vilniaus miesto savivaldybės administracijos direktoriaus įsakymu Nr. 01A-66-V-92.
- 2) Sklypo privalomieji teritorijos naudojimo reglamentai - nekeičiami.
- 3) Koreguojama statinių statybos zona, statybos riba.
- 4) Nustatoma įvažiavimo / išvažiavimo vieta.

Ž D INDIVIDUALI VEIKLA	Objektas: K. Donelaičio g. 4, 03102 Vilnius, Vilniaus m. sav.			
	Topografinis planas-pilnas turinys		Horizontaliosios pad?ties tikslumas mS (m)	0.10
	Užsakovas: V k		Vertikaliosios pad?ties tikslumas mH (m)	0.15
	Pareigos	V. Pavard?	Parašas	Data
Geodezininkas	Ž.D		2022 08	
Koordinaci? sistema - LKS-94		Aukšči? sistema - LAS07	Užsakymas	95-T-2022
			@gmail.com	

Atest. Nr.	UAB "MEIRISTA" Panerių g. 64, Vilnius, tel. 869947231, el. p. meiristaub@gmail.com			SKLYPO K. DONELAIČIO G. 4 DETALIOJO PLANO, SKLYPE K. DONELAIČIO G. 4, VILNIUJE, (KAD. NR. 0101/0054:197) STATINIŲ STATYBOS ZONOS IR STATYBOS RIBŲ KOREGAVIMAS, ĮVAŽIAVIMO IŠVAŽIAVIMO NUSTATYMAS		
TPV0047	PV	G. Meidutė	Parašas	Data	BRŽINYS SU KOREGUOJAMA STATINIŲ STATYBOS ZONA, RIBA, ĮVAŽIAVIMO /IŠVAŽIAVIMO NUSTATYMU M 1:500	
19253	PDV	G. Meidutė		2023-03		
Etapas	Statytojas:				536-DPK-2023	
DPK	Fiziniai asmenys					
					Lapas	Lapų
					1	1

DETALŪS METADUOMENYS

Dokumento sudarytojas (-ai)	Vilniaus miesto savivaldybė 188710061, Konstitucijos pr. 3, LT-09601, Vilnius
Dokumento pavadinimas (antraštė)	DĖL SKLYPO K. DONELAIČIO G. 4 DETALIOJO PLANO STATYBOS ZONOS, RIBOS, SUSISIEKIMO KOMUNIKACIJŲ IŠDĖSTYMO PRINCIPŲ KOREGAVIMO SKLYPE K. DONELAIČIO G. 4 (KADASTRO NR. 0101/0054:197) TVIRTINIMO
Dokumento registracijos data ir numeris	2023-08-31 Nr. 955-815/23
Dokumento gavimo data ir dokumento gavimo registracijos numeris	–
Dokumento specifikacijos identifikavimo žymuo	ADOC-V1.0
Parašo paskirtis	Pasirašymas
Parašą sukūrusio asmens vardas, pavardė ir pareigos	Valdas Benkuskas, Vilniaus miesto savivaldybės Meras
Sertifikatas išduotas	VALDAS BENKUNSKAS LT
Parašo sukūrimo data ir laikas	2023-08-31 16:20:45 (GMT+03:00)
Parašo formatas	XAdES-T
Laiko žymoje nurodytas laikas	2023-08-31 16:20:52 (GMT+03:00)
Informacija apie sertifikavimo paslaugų teikėją	RCSC IssuingCA, VI Registru centras - i.k. 124110246 LT
Sertifikato galiojimo laikas	2023-04-25 17:36:53 – 2025-04-24 17:36:53
Informacija apie būdus, naudotus metaduomenų vientisumui užtikrinti	"Registravimas" paskirties metaduomenų vientisumas užtikrintas naudojant "RCSC IssuingCA, VI Registru centras - i.k. 124110246 LT" išduotą sertifikatą "Dokumentų valdymo sistema Avilys, Vilniaus miesto savivaldybės administracija, i.k. 188710061 LT", sertifikatas galioja nuo 2021-12-20 09:38:49 iki 2024-12-19 09:38:49
Pagrindinio dokumento priedų skaičius	1
Pagrindinio dokumento pridedamų dokumentų skaičius	–
Priedamo dokumento sudarytojas (-ai)	–
Priedamo dokumento pavadinimas (antraštė)	–
Priedamo dokumento registracijos data ir numeris	–
Programinės įrangos, kuria naudojantis sudarytas elektroninis dokumentas, pavadinimas	Dokumentų valdymo sistema „Avilys“, versija 3.5.72
Informacija apie elektroninio dokumento ir elektroninio (-ių) parašo (-ų) tikrinimą (tikrinimo data)	Atitinka specifikacijos keliamus reikalavimus. Visi dokumente esantys elektroniniai parašai galioja (2023-08-31 16:24:45)
Paieškos nuoroda	–
Papildomi metaduomenys	Nuorašą suformavo 2023-08-31 16:24:46 Dokumentų valdymo sistema „Avilys“