



VILNIAUS MIESTO SAVIVALDYBĖS ADMINISTRACIJA

PRITARIU

Savivaldybės vyriausiasis architektas  
(Miesto plėtros departamento direktorius)

(parašas)

2019 m. 05 28 d.

Reg. Nr. PPU 156/19  
PROJEKTINIŲ PASIŪLYMŲ RENGIMO UŽDUOTIS

2019 m. gegužės 22 d.

Vilnius

1. Projektinių pasiūlymų paskirtis išreikšti ir pristatyti visuomenei pastato architektūrinę ideją
2. Informacija apie sumanytą projektuoti statinį (pildo statytojas):

2.1.	statinio pavadinimas	Daugiabutis gyvenamasis namas
2.2.	statybos adresas	Stepono Batoro g. 25, Vilnius
2.3.	statybos rūšis	Rekonstravimas
2.4.	statinio kategorija	Neypatingas
2.5.	pagrindinė statinio naudojimo paskirtis	Gyvenamosios paskirties (trijų ir daugiau butų (daugiabučiai) pastatai
2.6.	statinio bendras, naudingas, pagrindinis plotai	Bendras plotas - 129,70 m <sup>2</sup> , naudingas plotas - 129,70 m <sup>2</sup>
2.7.	sklypo plotas	1260 m <sup>2</sup>
2.8.	kita informacija (paveldo, saugomos teritorijos)	

3. Pagrindiniai teritorijų planavimo dokumentų reglamentai ir konteksto charakteristikos (pildo statytojas):

		Projektinių pasiūlymų	Bendras planas	Specialieji planai	Detalusis planas /senamiesčio apsaugos reglamentai	Aplinkoje vyraujantys
3.1.	žemės naudojimas	gyvenamosios teritorijos				
3.2.	užstatymo tipas	mažaaukščių gyvenamųjų namų statybos				
3.3.	užstatymo tankumas	21 %				
3.4.	užstatymo intensyvumas	16 %				
3.5.	aukštis (m) nuo statinių statybos zonos esamo žemės paviršiaus	5,71 m				
3.6.	maksimali absoliutinė altitudė (m)					





NT Kadastro biuras, UAB

**Statytojas:** O. K. Tvirtinu

**Objektas:** Gyvenamosios paskirties (trijų ir daugiau butų (daugiabučiai) pastatai (6.3)

**Statybos vieta:** Vilniaus m. sav., Vilniaus m., Stepono Batoro g. 25, kad.  
Nr. 0101/0063:112

**Statinio kategorija:** Neypatingas

**Statinio statybos rūšis:** Rekonstravimas

**Projektavimo stadija:** Projektiniai pasiūlymai (PP)

**Projekto Nr:** NTKB-2018-030

---

**Daugiabutis gyvenamasis namas. Stepono Batoro g. 25, Vilnius. Rekonstravimo projektas.**

---

Projektuotojas:



Direktorius Darjuš Paškevič  
(A.V.)

Projekto vadovė:  
Statinio projekto vadovo atestatas Nr. A2160

Vilma Videikaitė

Vilnius, 2019

## PROJEKTINIŲ DOKUMENTŲ SUDĖTIES ŽINIARAŠTIS

1. BD (BENDROJI DALIS)		
	Titulinis	1
	Projekto dokumentų sudėties žiniaraštis	2
	Bendrieji statinio rodikliai	3
	Pagrindinių normatyvinių statybos techninių dokumentų, kuriais vadovaujantis parengtas projektas, sąrašas	4-5
	Bendrasis aiškinamasis raštas	6-7
	<b>Brėžiniai</b>	
	Sklypo planas. M 1:500	8
	Pirmo aukšto planas. M 1:100	9
	Stogo planas. M 1:100	10
	Fasadai A-F, F-A. M 1:100	11
	Fasadai 1-9, 9-1. M 1:100	12
	Pjūvis A-A. Langų žiniaraščio lentelė. M 1:100	13
	Fotografijos	14

## BENDRIEJI STATINIO RODIKLIAI

Nurodomi konkretaus sklypo ir konkretaus statinio bendrieji rodikliai.


Pavadinimas	Mato vienetas	Kiekis	Pastabos
<b>I. SKLYPAS</b>			
1.sklypo plotas	ha	0,1260	
2.sklypo užstatymo intensyvumas	%	16	
3.sklypo užstatymo tankis	%	21	
<b>II. PASTATAI</b>			
1. Pastato paskirties rodikliai (gamybos, kitos planuojamos ūkinės veiklos, paslaugų apimtis, butų, vietų, lovų, aptarnaujamų žmonių skaičius, kiti rodikliai). <b>Dvibutis gyvenamasis namas</b>			
2. Pastato bendras plotas*	m <sup>2</sup>	129,70	
3. Pastato naudingas plotas*	m <sup>2</sup>	129,70	
4. Pastato tūris *	m <sup>3</sup>	467	
5. Aukštų skaičius*	vnt.	1a.	
6. Pastato aukštis*	m	5,71	
7. Butų skaičius (gyvenamajame name), iš jų:	vnt.	3	
7.1. 1 kambario	vnt.		
7.2. 2 ir daugiau kambarių.	vnt.		
8. Energinio naudingumo klasė		C	
9. Pastato (patalpų) akustinio komforto sąlygų klasė		C	
10. Statinio atsparumo ugniai laipsnis		II	
11. Kiti papildomi pastato rodikliai		-	

\* Žvaigždute pažymėti rodikliai apskaičiuojami vadovaujantis Nekilnojamojo turto kadastrinių matavimų ir kadastro duomenų surinkimo taisyklėmis, kurias tvirtina Lietuvos Respublikos žemės ūkio ministras. Baigus statybą ir atlikus kadastrinius matavimus šie rodikliai gali turėti neesminių nukrypimų.

Statytojas: O. K.

Tvirtinu:

PV Vilma Videikaitė, atestato Nr. A2160



**PAGRINDINIAI NORMATYVINIAI DOKUMENTAI,  
KURIAIS VADOVAUJANTIS PARENGTAS PROJEKTAS**

Lietuvos Respublikos statybos įstatymas

Nutarimas Nr. 343 „Dėl specialiųjų žemės ir miško naudojimo sąlygų patvirtinimo“

STR 1.04.04:2017 „Statinio projektavimas, projekto ekspertizė“

STR 1.01.08:2002 „Statinio statybos rūšys“

STR 1.01.03:2017 „Statinių klasifikavimas“

STR 1.05.01:2017 „Statybą leidžiantys dokumentai. Statybos užbaigimas. Statybos sustabdymas. Savavališkos statybos padarinių šalinimas. Statybos pagal neteisėtai išduotą statybą leidžiantį dokumentą padarinių šalinimas“

STR 1.12.06:2002 „Statinio naudojimo paskirtis ir gyvavimo trukmė“

STR 2.01.01(1):2005 „Esminis statinio reikalavimas „Mechaninis atsparumas ir pastovumas“

STR 2.01.01 (2):1999 „Esminiai statinio reikalavimai. Gaisrinė sauga“

STR 2.01.01 (3):1999 „Esminiai statinio reikalavimai. Higiena, sveikata, aplinkos apsauga“

STR 2.01.01(4):2008 „Esminis statinio reikalavimas „Naudojimo sauga“

STR 2.01.01(5):2008 „Esminis statinio reikalavimas „Apsauga nuo triukšmo“

STR 2.01.01(6):2008 „Esminis statinio reikalavimas „Energijos taupymas ir šilumos išsaugojimas“

STR 2.01.02:2016 „Pastatų energinio naudingumo projektavimas ir sertifikavimas“

STR 2.01.05:2003 „Civilinė sauga. Žmonių sanitarinio švarinimo punktų projektavimo reikalavimai“

STR 2.01.06:2009 „ Statinių apsauga nuo žaibo. Išorinė statinių apsauga nuo žaibo“

STR 2.01.07:2003 „ Pastatų vidaus ir išorės aplinkos apsauga nuo triukšmo“

STR 2.01.08:2003 „Lauko sąlygomis naudojamos įrangos į aplinką skleidžiamo triukšmo valdymas“

STR 2.01.10:2007 „Išorinės tinkuojamos sudėtinės termoizoliacinės sistemos“

STR 2.01.11:2012 „Išorinės vėdinamos termoizoliacinės sistemos“

STR 2.02.01:2004 „Gyvenamieji pastatai“

STR 2.02.09:2005 „Vienbučiai ir dvibučiai gyvenamieji pastatai“

STR 2.05.02:2008 „ Statinių konstrukcijos. Stogai.“

STR 2.05.03:2003 „ Statybinių konstrukcijų projektavimo pagrindai“

STR 2.05.04:2003 „ Poveikiai ir apkrovos“

STR 2.05.13:2004 „Statinių konstrukcijos. Grindys“

STR 2.05.20:2006 „Langai ir išorinės įėjimo durys“

STR 2.02.08:2012 „Automobilių saugyklų projektavimas“

STR 2.06.04:2014 „Gatvės ir vietinės reikšmės keliai. Bendrieji reikalavimai“

STR 2.09.02:2005 „ Šildymas, vėdinimas ir oro kondicionavimas“

STR 2.05.21:2016 „Geotechninis projektavimas. Bendrieji reikalavimai“

STR 2.07.01:2003 „ Vandentiekis ir nuotekų šalintuvai. Pastato inžinerinės sistemos. Lauko inžineriniai tinklai“

STR 2.02.05:2004 „ Nuotekų valyklos. Pagrindinės nuostatos“

STR 2.02.04:2004 „ Vandens ėmimas, vandenruoša. Pagrindinės nuostatos“

LAND 4-99 "Gręžinių vandeniui tiekti ir vandens šiluminei energijai vartoti projektavimo, įrengimo, konservavimo bei likvidavimo tvarka" (Žin., 1999, Nr. 112-3263)

LAND 21-01 "Aplinkosauginės buitinių nuotekų filtravimo įrenginių įrengimo gamtinėmis sąlygomis taisyklės" (Žin., 2001, Nr. 41-1438);

„Gaisro aptikimo ir signalizavimo sistemos. Projektavimo ir įrengimo taisyklės“ (2012-07-05)

- “Statinių vidaus gaisrinio vandentiekio sistemos. Projektavimo ir įrengimo taisyklės” (2009-05-31)
- “Lauko gaisrinio vandentiekio tinklai ir statiniai. Projektavimo ir įrengimo taisyklės” (2011-04-24)
- “Šildymo sistemų, naudojančių kietąjį kurą, gaisrinės saugos taisyklės” (2014-05-01)
- “Gaisrinės saugos pagrindiniai reikalavimai” (2016-03-03)
- “Gyvenamųjų pastatų gaisrinės saugos taisyklės“ (2014-08-22)
- “Dūmų ir šilumos valdymo sistemų projektavimo ir įrengimo taisyklės” (2014-05-01)
- HN 44:2006 "Vandenviečių sanitarinių apsaugos zonų nustatymas ir priežiūra" (Žin., 2006, Nr. 81-3217);
- Lietuvos higienos norma HN 33:2011 „Triukšmo ribiniai dydžiai gyvenamuosiuose ir visuomeninės paskirties pastatuose bei jų aplinkoje“(2011-06-13)
- Lietuvos higienos norma HN 35:2007 „Didžiausia leidžiama cheminių medžiagų (teršalų) koncentracija gyvenamosios aplinkos ore“(2007-05-10)
- Lietuvos higienos norma HN 42:2009 „Gyvenamųjų ir visuomeninių pastatų patalpų mikroklimatas“, (2009-12-29)
- Lietuvos higienos norma HN 50:2003 „Visą žmogaus kūną veikianti vibracija: didžiausi leidžiami dydžiai ir matavimo reikalavimai gyvenamuosiuose bei visuomeniniuose pastatuose“(2003-12-31)
- Lietuvos higienos norma HN 73:2001 „Pagrindinės radiacinės saugos normos“(2001-12-21)
- Lietuvos higienos norma HN 80:2011 „Elektromagnetinis laukas darbo vietose ir gyvenamojoje aplinkoje. Parametrų normuojamos vertės ir matavimo reikalavimai 10 kHz–00 GHz radijo dažnių juostose“(2011-03-02)
- Lietuvos higienos norma HN 24:2003 „Geriamojo vandens saugos ir kokybės reikalavimai“(2003-07-23)
- Lietuvos higienos norma HN 43:2005 „Šuliniai ir versmės: įrengimo ir priežiūros saugos sveikatai reikalavimai“(2005-06-22)
- Lietuvos higienos norma HN 105:2004 „Polimeriniai statybos produktai ir polimerinės baldinės medžiagos“(2004-12-06)
- Lietuvos higienos norma HN 36:2009 „Draudžiamos ir ribojamos medžiagos“(2009-06-23)
- HN 33:2007 "Akustinis triukšmas. Triukšmo ribiniai dydžiai gyvenamuosiuose ir visuomeninės paskirties pastatuose bei jų aplinkoje" (Žin., 2007, Nr. 75-2990);
- HN 16:2006 "Medžiagų ir gaminių, skirtų liestis su maistu, specialieji sveikatos saugos reikalavimai" (ŽIN., 2006, NR. 58-2069);

## BENDRASIS AIŠKINAMASIS RAŠTAS

**Statinio rekonstravimo vieta:** Gyvenamosios paskirties (trijų ir daugiau butų (daugiabučiai) pastato (un. Nr. 1094-0188-7016) rekonstravimas, 0,1260 ha žemės sklype, Vilniaus m. sav., Vilniaus m., Stepono Batoro g. 25.

**Statybos rūšis:** rekonstravimas.

**Statinio paskirtis:** gyvenamoji. Gyvenamosios paskirties (trijų ir daugiau butų (daugiabučiai) pastatai.

**Statinio kategorija:** neypatingas.

**Projekto rengimo pagrindas:** Statybos normatyviniai reikalavimai, užsakovo pageidavimai.

**Privalomieji dokumentai:** Statytojo nuosavybės teisė į žemės sklypą patvirtinantys dokumentai – nekilnojamojo turto registro centrinio duomenų banko išrašas Nr. 1/26999. Statytojo nuosavybės teisė į pastatą patvirtinantys dokumentai – nekilnojamojo turto registro centrinio duomenų banko išrašas Nr. 10/283185.

**Rengiamas gyvenamosios paskirties (trijų ir daugiau butų (daugiabučiai) pastato (un. Nr. 1094-0188-7016) savavališką rekonstravimą įteisinantis projektas.**

### Statybos sklypo apibūdinimas

Žemės sklypo duomenys:

Sklypo unikalus Nr. 0101-0063-0112.

Sklypo kadastrinis Nr: 0101/0063:112 Vilniaus m. k.v.

Naudojimo paskirtis: kita.

Naudojimo būdas: gyvenamosios teritorijos.

Naudojimo pobūdis: mažaaukščių gyvenamųjų namų statybos.

Sklypo plotas – 0,1260 ha.

### Sklypo sprendiniai

Vakarinėje ir pietinėje pusėse žemės sklypas ribojasi su privačios nuosavybės sklypais, šiaurinėje – su valstybine žeme, privažiavimo keliu, o rytinėje – su valstybine žeme. Įvažiavimas į žemės sklypą esamas iš šiaurinės pusės privažiavimo nuo Stepono Batoro gatvės.

Rekonstruojamas gyvenamosios paskirties (trijų ir daugiau butų (daugiabučiai) pastato (un. Nr. 1094-0188-7016) yra centrinėje sklypo dalyje, priestatai pristatyti pusėje.

Kiti sklype esantys pastatai: kiemo rūšys (un. Nr. 1094-0188-7027), garažas su pirtimi (un. Nr. 4400-2170-7773).

Nuo rekonstruojamo esamo gyvenamosios paskirties (trijų ir daugiau butų (daugiabučiai) pastato (un. Nr. 1094-0188-7016) norminiai atstumai iki kaimyninių sklypų – išlaikomi.

Nuo rekonstruojamo pastato iki šiaurinės ribos – 11,50 m, iki rytinės – 7,60 m, iki pietinės – 7,16 m, iki vakarinės – 7,57 m.

Priklausomųjų želdynų ir želdinių plotas žemės sklype – ne mažesnis nei 25% sklypo ploto, 722 m<sup>2</sup>, 57,30 % sklypo ploto.

Sklypo galimas užstatymo tankis – 27 %, užstatymo intensyvumas – 40%. Sklypo projektuojamas

užstatymo tankis – 21 %, užstatymo intensyvumas – 16 %.

### **Susisiekimo komunikacijos**

Įvažiavimas į sklypą esamas iš šiaurinės pusės – privažiavimo nuo Stepono Batoro gatvės. Vakarinėje namo pusėje numatomos trys stovėjimo vietos automobiliams (vienam butui – 1 vieta). Sklype privažiavimo kelio danga – asfaltas.

### **Inžinerinių tinklų aprašymas**

**Elektros tiekimas** – esamas.

**Šildymas** – esamas. Krosninis šildymas.

**Vandens tiekimas** – esamas. Vietinis vandentiekis.

**Nuotekų šalinimas** – esamas. Vietiniai nuotekų tinklai.

### **Rekonstruojamo pastato apibūdinimas**

Rekonstruojamas vieno aukšto gyvenamosios paskirties (trijų ir daugiau butų (daugiabučiai) pastatas (un. Nr. 1094-0188-7016), šiaurinėje pusėje didinami pirmas ir antras butai. Pagrindinis įėjimas į 1 butą – iš šiaurinės pusės, į 2 butą – iš rytinės pusės, į trečią – iš vakarinės pusės.

Gyvenamosios paskirties (trijų ir daugiau butų (daugiabučiai) pastato (un. Nr. 1094-0188-7016) užstatymo plotas pagal visų pastato atitvarų projekciją į žemę – 196,85 m<sup>2</sup>, tūris – 467 m<sup>3</sup>, bendras plotas – 129,70 m<sup>2</sup>, naudingas plotas 129,70 m<sup>2</sup>.

Prie pirmojo buto šiaurinėje pusėje pristatoma tambūro, virtuvės ir san. mazgo patalpa.

Prie antrojo buto šiaurinėje pusėje pristatoma virtuvės patalpa.

Trečiasis butas nekoreguojamas.

Keičiama stogo danga iš asbescemenčio į profiliuotą skardą.

Rekonstruojamas pastatas – medinis, rąstinis. Pagrindinė išorinių sienų apdaila – medinės dailylentės. Pastato stogas – medinės konstrukcijos, dvišlaitis, dengtas profiliuota skarda. Langai – plastikiniai, lauko durys – metalinės.

Pastato aukštis nuo pirmo aukšto grindų t. y. 0.00 iki stogo viršaus yra 5,61 m. Statinio aukštis nuo vidutinės žemės altitudės iki stogo viršaus 5,71 m.

### **Rekonstruojamo pastato konstrukcijos, apdaila**

**Pamatai.** Juostiniai monolitiniai.

**Sienos.** Rąstinės sienos. Sienų apdailas – medinės dailylentės.


**Stogas.** Laikančios stogo konstrukcijos – medinės stogo gegnės. Stogo danga – profiliuota skarda.

**Grindys.** Patalpose numatomos keraminių plytelių ir laminato plokščių grindys.

**Langai.** Pastato langai – plastikiniai.

**Durys.** Išorinės durys – metalinės, vidinės patalpų durys - medinės.

PV Vilma Videikaitė, atestato Nr. A2160

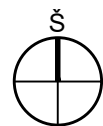
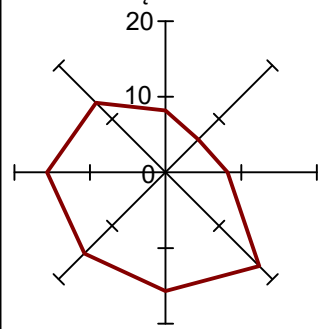


**Situacijos schema**



Objekto vieta

**VĖJŲ ROŽĖ**



**Techniniai-ekonominiai rodikliai**

Sklypo plotas:	1260 m <sup>2</sup>
Rekonstruojamo pastato užstatymo plotas:	169.62 m <sup>2</sup>
Užstatymo tankis:	21 %
Užstatymo intensyvumas:	16 %
Rekonstruojamo pastato bendras plotas:	129,70 m <sup>2</sup>
Rekonstruojamo pastato naudingas plotas:	129,70 m <sup>2</sup>
Rekonstruojamo pastato tūris:	467 m <sup>3</sup>
Rekonstruojamo pastato aukštų sk.	1 a.

**Rodiklių skaičiavimai:**

Užstatymo plotas suskaičiuotas pagal visų pastatų atitvarų projekciją į žemę - 196,85 (rekonstruojamo pastato) + 70 (pagalbinio ūkio paskirties pastatų) = 266,85 m<sup>2</sup>

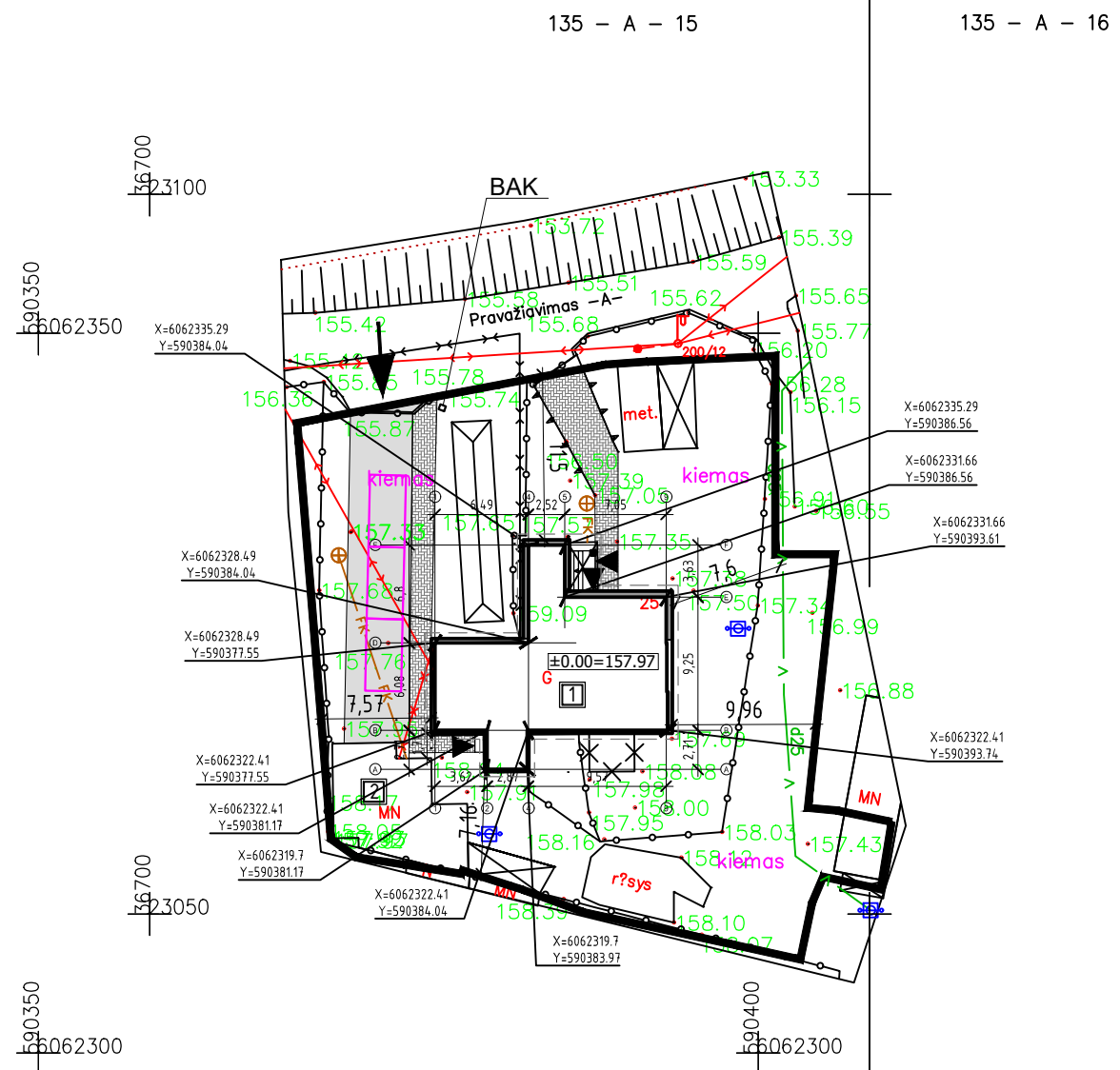
Tankis:  
266.85/1260= 21.18 % ≈ 21%

Intensyvumas:  
199.70/1260= 15.85 % ≈ 16%

SI V. MIKLOŠAUSKAS  
INGENIERIAUS  
INŽINERIS  
2017-11-17

**Esamos požeminės komunikacijos sutikslintos:**

Nr.	Pavadinimas	Data	Pareigos, pavardė	Parašas
1	Vilniaus m. sav. adm. MPD	2017-11-17	R. B. ...	[Signature]
2	Telia Lietuva, AB	2017-11-17	N. ...	[Signature]
3	AB "Energinės skirstymo operatorius" reg. Nr. 904	2017-11-17	L. ...	[Signature]
4	UAB "Skaidula"	2017-11-17	R. ...	[Signature]
5	"LITGRID" AB	2017-11-17	S. ...	[Signature]
6	AB "Vilniaus šilumos tinklai"	2017-11-17	N. ...	[Signature]
7	UAB "VVT"	2017-11-17	R. ...	[Signature]
8	UAB "Vilniaus gatvių apš. elektros tinklai"	2017-11-17	A. ...	[Signature]



**Sutartiniai ženklai**

	Sklypo riba
	Rekonstruojamas pastatas Un. Nr. 1094-0188-7027
	Įvažiavimas į sklypą
	Įėjimai į rekonstruojamą pastatą
	Buitinių atliekų konteinerio vieta
	Pristatyta dalis
	Betoninės trinkelės
	Asfaltas
	Automobilių stovėjimo vietos - 3 vietos
	Griaunamas neregistruotas I grupės statinys
	Stogo kontūras
	Esami pagalbinio ūkio paskirties pastatai Kienio rūsys - Un. Nr. 1094-0188-7027 Garažas su pirtimi - Un. Nr. 4400-2170-7773

**NT Kadastro biuras**  
NT Kadastro biuras, UAB, im.k. 302512529  
Kalvarijų g. 124, LT-08211, Vilnius  
mob.tel. +370 673 91157  
info@ntkbiuras.lt

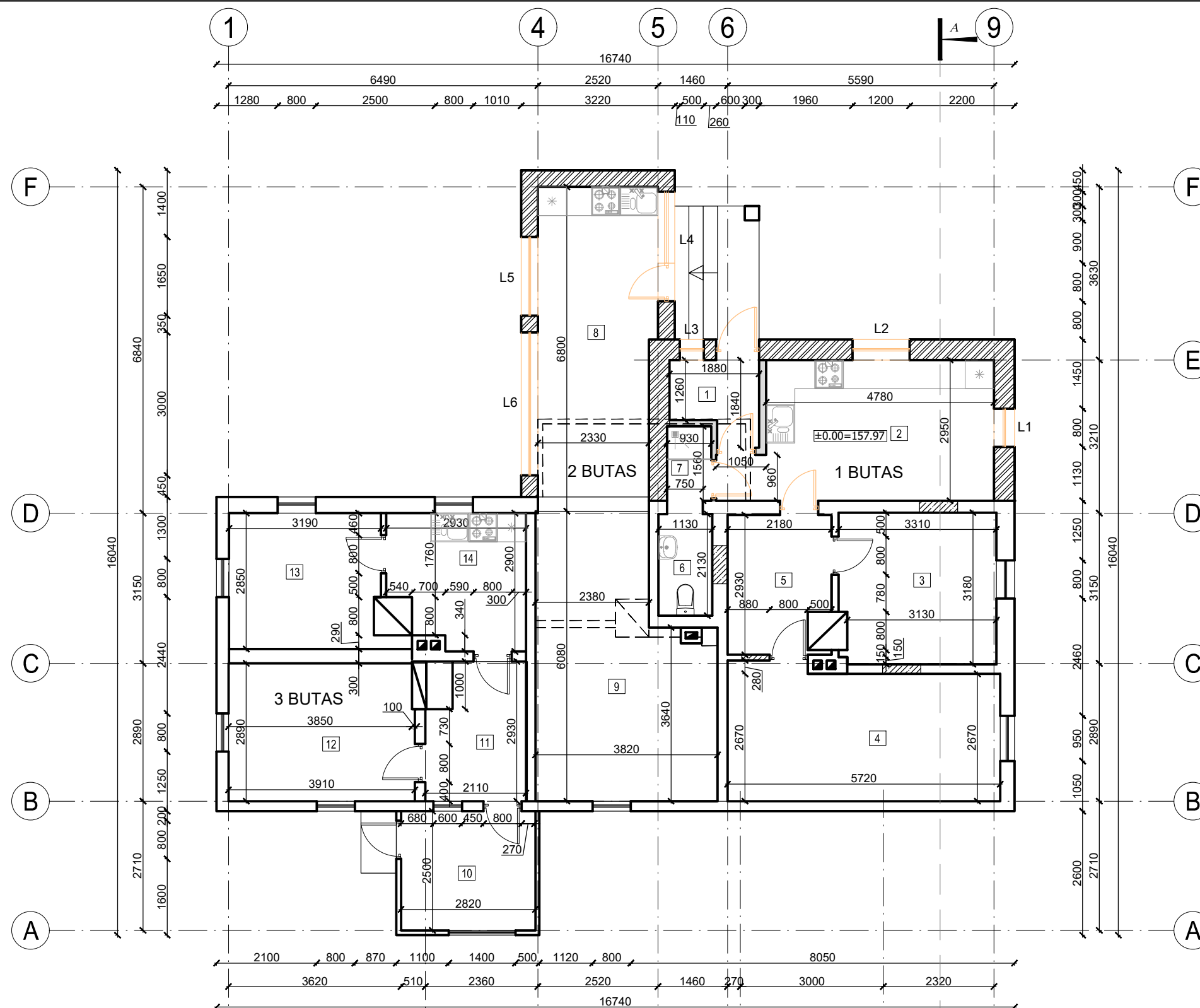
**Geodezininkas**  
Pareigos: [Signature]  
Vardas, pavardė: R.Stasiūnas IGKV-940  
Data: 2017.11

**Užsakovas**  
S.Batoro g. 25, Vilniaus m. Vilniaus m. sav.

**Objektas**  
Lapų sk: 1, Lapas: 1, Koordinacių sistema: LKS-94, Vilniaus m. vietinė, Aukščių sistema: LAS07

Atestato Nr.	NT Kadastro biuras			
	Pareigos	Vardas, pavardė	parašas	data
A 2160	PV	V. Videikaitė	[Signature]	2019 05
A 2160	PDV ARCH	V. Videikaitė	[Signature]	2019 05
Kalba	Statytojas: O. K.			
LT				

Daugiabutis gyvenamasis namas. Stepono Batoro g. 25, Vilnius. Rekonstravimo projektas.	
Sklypo planas. M 1:500	
LAPAS	LAPŲ
1	1



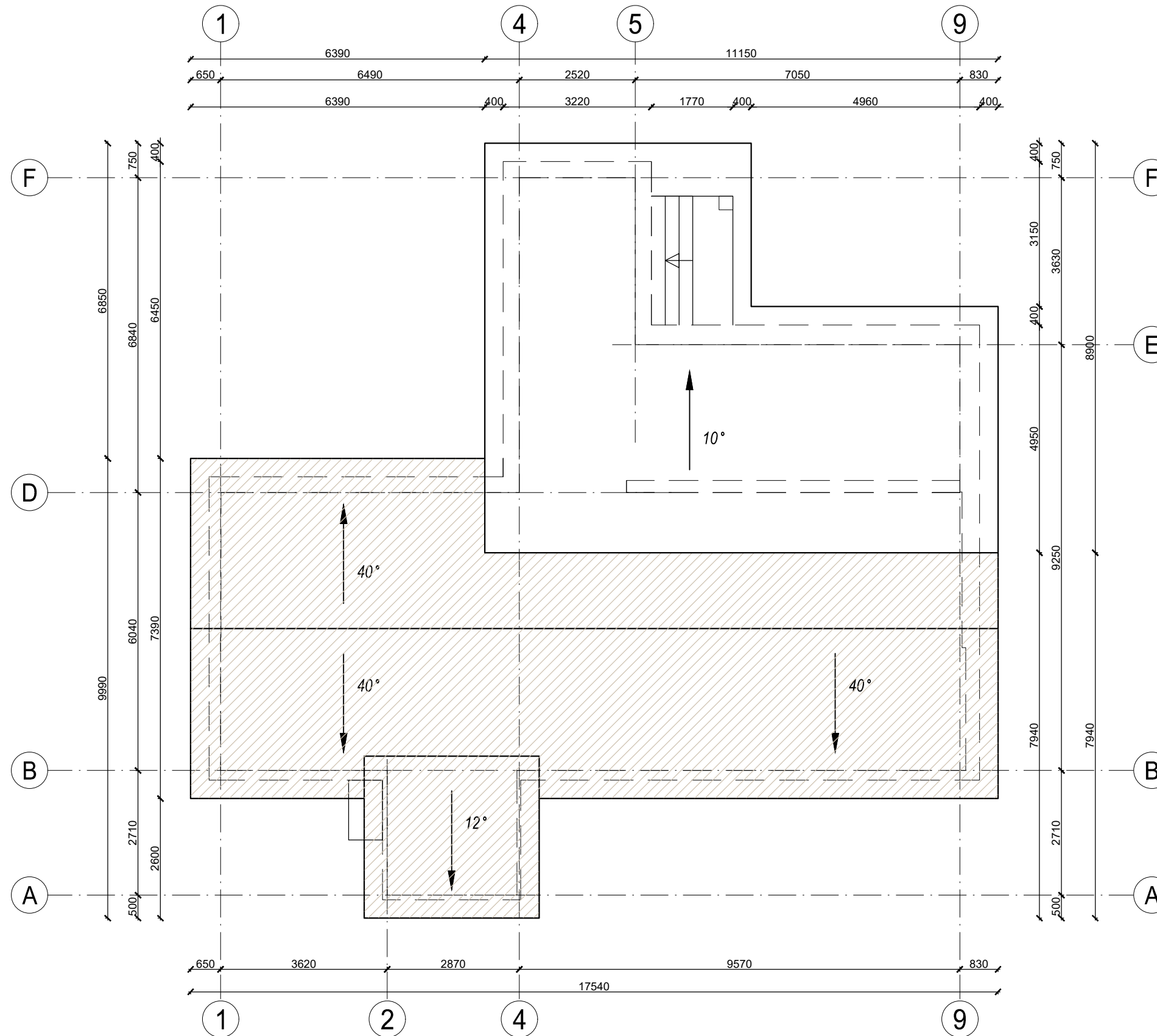
PIRMO AUKŠTO  
EKSPLIKACIJA  
TRIJŲ BUTŲ GYVENAMASIS NAMAS

1 BUTAS		
1.	Tambūras	2,87 m <sup>2</sup>
2.	Virtuvė	15,06 m <sup>2</sup>
3.	Kambarys	10,34 m <sup>2</sup>
4.	Kambarys	15,74 m <sup>2</sup>
5.	Holas	5,99 m <sup>2</sup>
6.	Dušas	1,45 m <sup>2</sup>
7.	San. mazgas	2,41 m <sup>2</sup>
Bendras plotas		53,86 m <sup>2</sup>
2 BUTAS		
8.	Virtuvė	15,75 m <sup>2</sup>
9.	Kambarys	19,36 m <sup>2</sup>
Bendras plotas		35,11 m <sup>2</sup>
3 BUTAS		
10.	Tambūras	7,05 m <sup>2</sup>
11.	Holas	6,18 m <sup>2</sup>
12.	Kambarys	11,13 m <sup>2</sup>
13.	Kambarys	8,78 m <sup>2</sup>
14.	Virtuvė	7,59 m <sup>2</sup>
Bendras plotas		40,73 m <sup>2</sup>
Bendras namo plotas		129,70 m <sup>2</sup>

EKSPLIKACIJA

- Esamos sienos
- Projektuojamos laikinčios sienos
- Projektuojamos pertvaros
- Užmūrintos angos
- Naikinamos sienos, detalės
- Naujai projektuojami langai, durys
- Esami langai, durys

Atestato Nr.		NT Kadastro biuras			Jm. kodas 302512529 Adresas: Kalvarijų g. 124-8, Vilnius, LT - 08211		Daugiabutis gyvenamasis namas. Stepono Batoro g. 25, Vilnius. Rekonstravimo projektas.	
Pareigos	Vardas, pavardė	parašas	data	Pirmo aukšto planas. M 1:100		LAIDA		
A 2160	PV	V. Videikaitė	2019 05					0
A 2160	PDV ARCH	V. Videikaitė	2019 05	NTKB-2018-030-PP-SA-01				LAPAS
Kalba	Statytojas:					O. K.		1
LT								

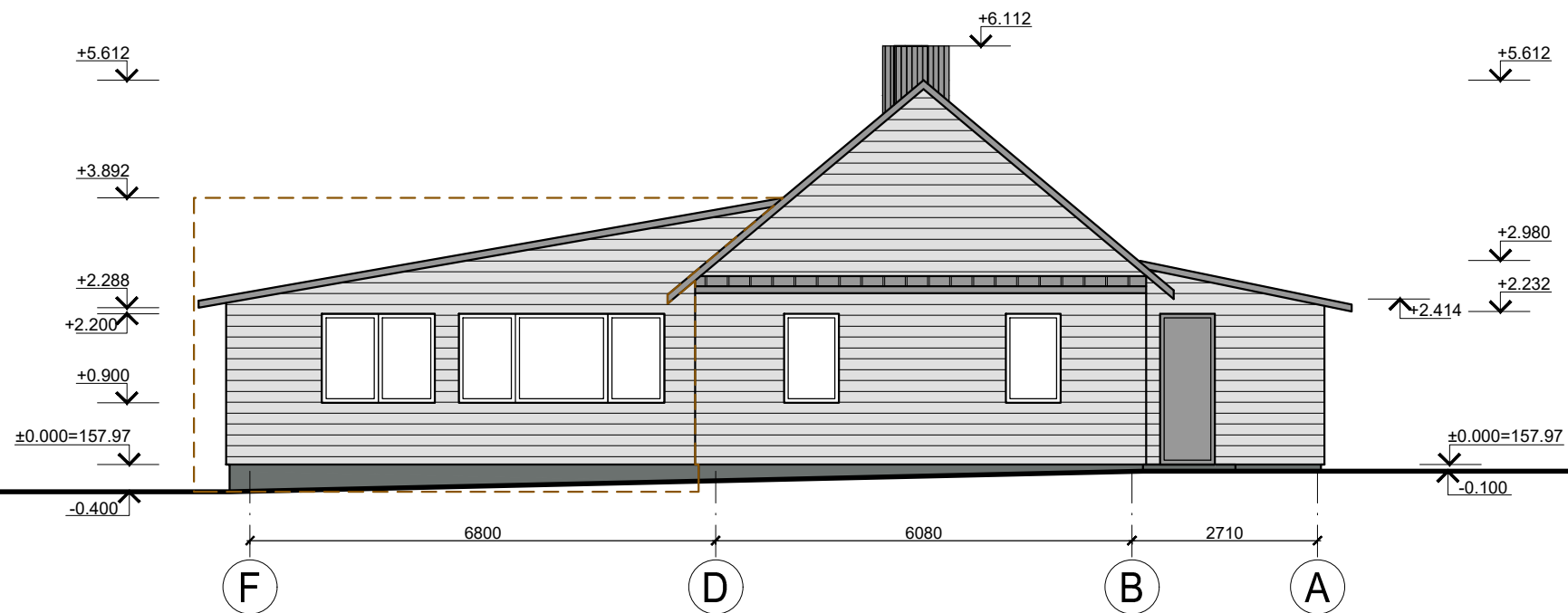
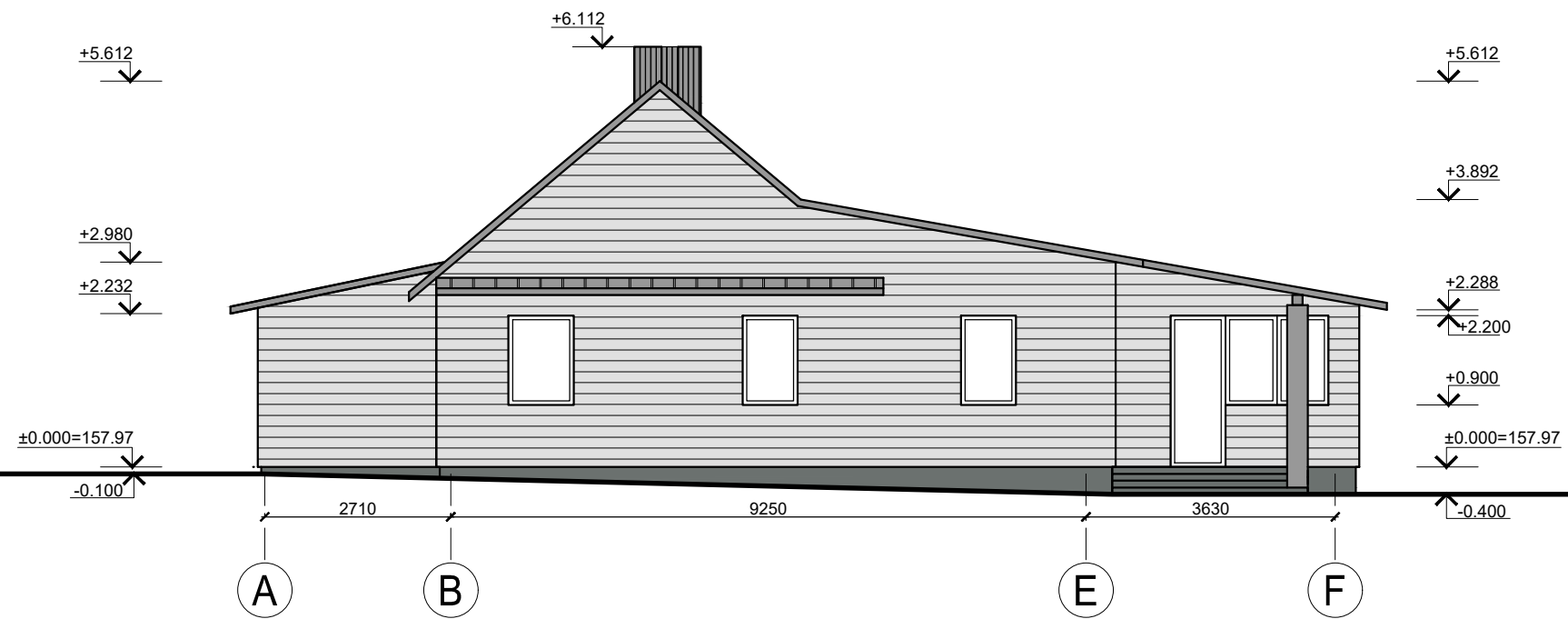


**EKSPLIKACIJA**

- Projektuojamas stogas
- Esamas stogas

Atestato Nr.	<b>NTKadastro biuras</b>	Jm. kodas 302512529 Adresas: Kalvarijų g. 124-8, Vilnius, LT - 08211	Daugiabutis gyvenamasis namas. Stepono Batoro g. 25, Vilnius. Rekonstravimo projektas.	
	Pareigos	Vardas, pavardė	parašas	data
A 2160	PV	V. Videikaitė		2019 05
A 2160	PDV ARCH	V. Videikaitė		2019 05
Kalba	Statytojas:			
LT	O. K.			
				LAPAS LAPŲ
NTKB-2018-030-PP-SA-02				1 1

Stogo planas. M 1:100  
LAIDA  
0



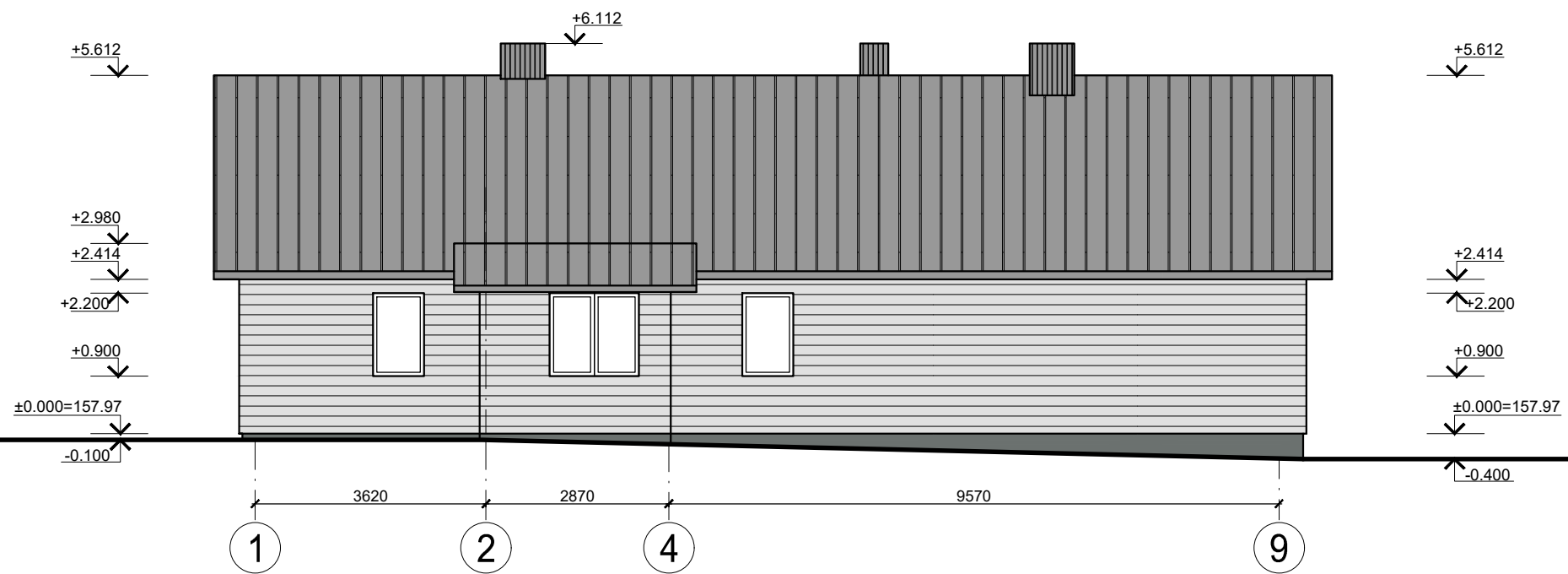
**EKSPLIKACIJA**

— — — — — Pristatoma rekonstruojamo pastato dalis

**SUTARTINIAI ŽYMĖJIMAI**

- Dažytas tinkas (spalva - pilka)
- Medinės dailylentės (spalva - gelsva)
- Profiliuota skarda (spalva - pilka)

Atestato Nr.	NTK Kadastro biuras			Jm. kodas 302512529 Adresas: Kalvarijų g. 124-8, Vilnius, LT - 08211		Daugiabutis gyvenamasis namas. Stepono Batoro g. 25, Vilnius. Rekonstravimo projektas.	
	Pareigos	Vardas, pavardė	parašas	data			LAPAS
A 2160	PV	V. Videikaitė		2019 05	Fasadai A-F, F-A. M 1:100		0
A 2160	PDV ARCH	V. Videikaitė		2019 05			LAPŲ
Kalba	Statytojas: O. K.					NTKB-2018-030-PP-SA-03	
LT						1	1



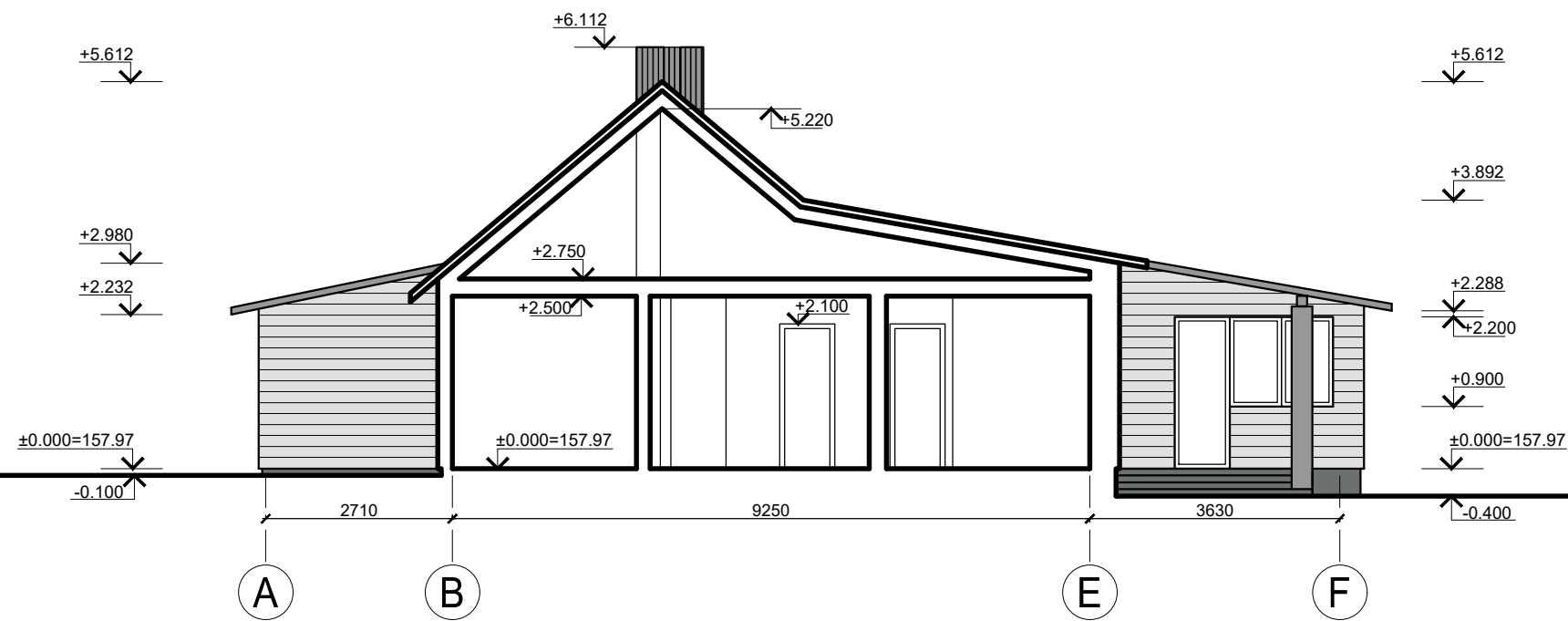
**EKSPLIKACIJA**

--- Pristatoma rekonstruojamo pastato dalis

**SUTARTINIAI ŽYMĖJIMAI**

- Dažytas tinkas (spalva - pilka)
- Medinės dailylentės (spalva - gelsva)
- Profiliuota skarda (spalva - pilka)

Atestato Nr.	NTK Kadastro biuras			Jm. kodas 302512529 Adresas: Kalvarijų g. 124-8, Vilnius, LT - 08211		Daugiabutis gyvenamasis namas. Stepono Batoro g. 25, Vilnius. Rekonstravimo projektas.	
	Pareigos	Vardas, pavardė	parašas	data		Fasadai 1-9, 9-1. M 1:100	LAPAS
A 2160	PV	V. Videikaitė		2019 05			LAPŲ
A 2160	PDV ARCH	V. Videikaitė		2019 05			0
Kalba	Statytojas: O. K.					NTKB-2018-030-PP-SA-04	
LT						1	1





PROJEKTUOJAMŲ LANGŲ ŽINIARAŠČIO LENTELE

žym.	eskizas	techninės charakteristikos	kiekis vnt.
L1		Langas varstomas. Plastikinis.	3
L2		Langas varstomas. Plastikinis.	1
L3		Langas nevarstomas. Plastikinis.	1
L4		Langas varstomas. Plastikinis.	1
L5		Langas varstomas. Plastikinis.	1
L6		Langas varstomas. Plastikinis.	1

PASTABA : prieš užsakant gaminius angų matmenis sutikslinti objekte

Atestato Nr.	NTK Kadastro biuras		Jm. kodas 302512529 Adresas: Kalvarijų g. 124-8, Vilnius, LT - 08211		Daugiabutis gyvenamasis namas. Stepono Batoro g. 25, Vilnius. Rekonstravimo projektas.	
	Pareigos	Vardas, pavardė	parašas	data		
A 2160	PV	V. Videikaitė		2019 05	Pjūvis A-A. Langų žiniaraščio lentelė.	
A 2160	PDV ARCH	V. Videikaitė		2019 05	M 1:100	
Kalba	Statytojas:				LAPAS	LAPŲ
LT	O. K.				1	1
					NTKB-2018-030-PP-SA-05	



Atestato Nr.		Įm. kodas 302512529			Daugiabutis gyvenamasis namas. Stepono Batoro g. 25, Vilnius. Rekonstravimo projektas.		
		Adresas: Kalvarijų g. 124-8, Vilnius, LT - 08211					
	Pareigos	Vardas, pavardė	parašas	data	Fotografijos	LAIDA	
A 2160	PV	V. Videikaitė		2019 05		0	
A 2160	PDV ARCH	V. Videikaitė		2019 05			
Kalba	Statytojas:				NTKB-2018-030-PP-SA-06	LAPAS	LAPŲ
LT	O. K.					1	1