

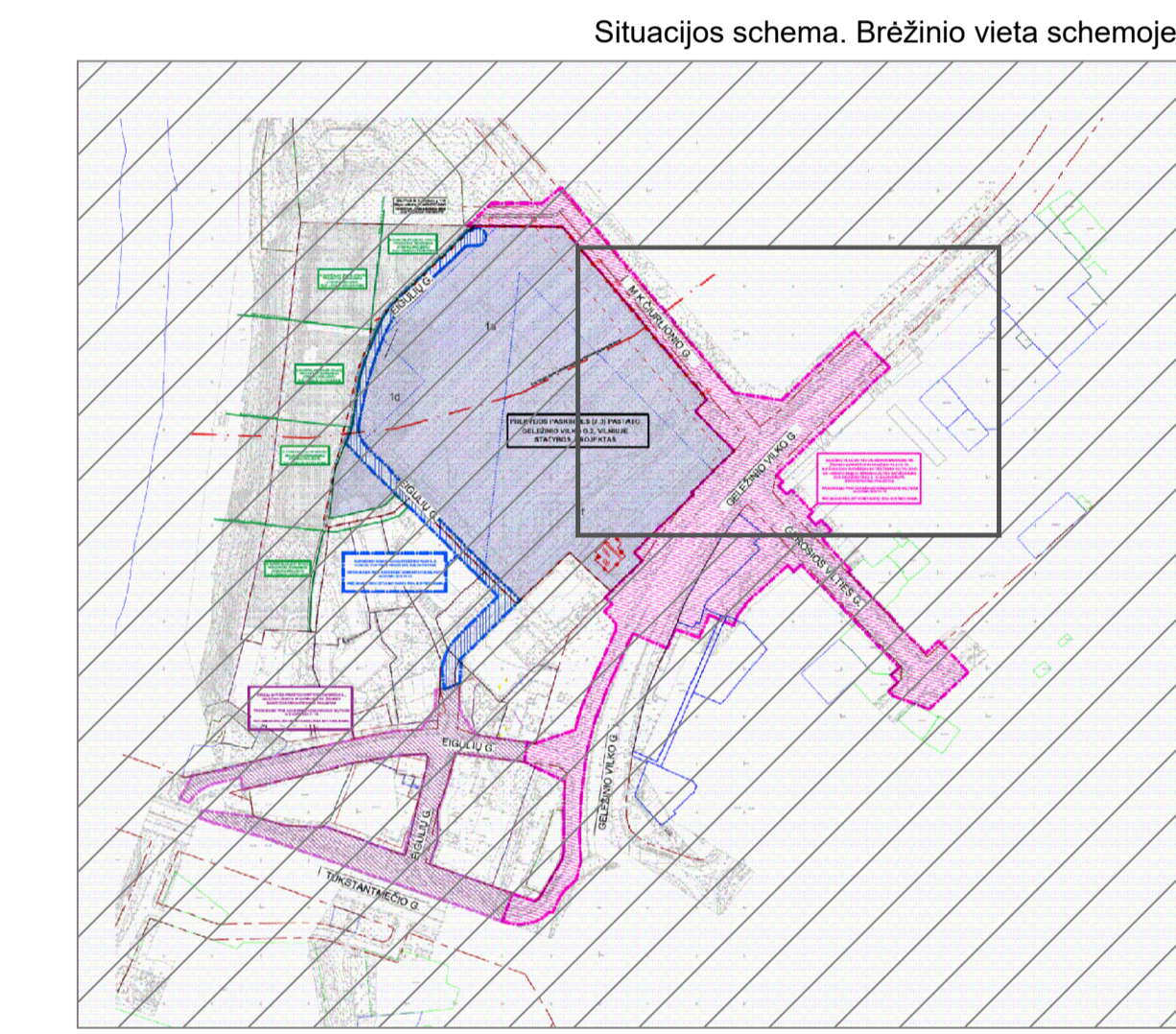
Vaizdas į požeminę perėją

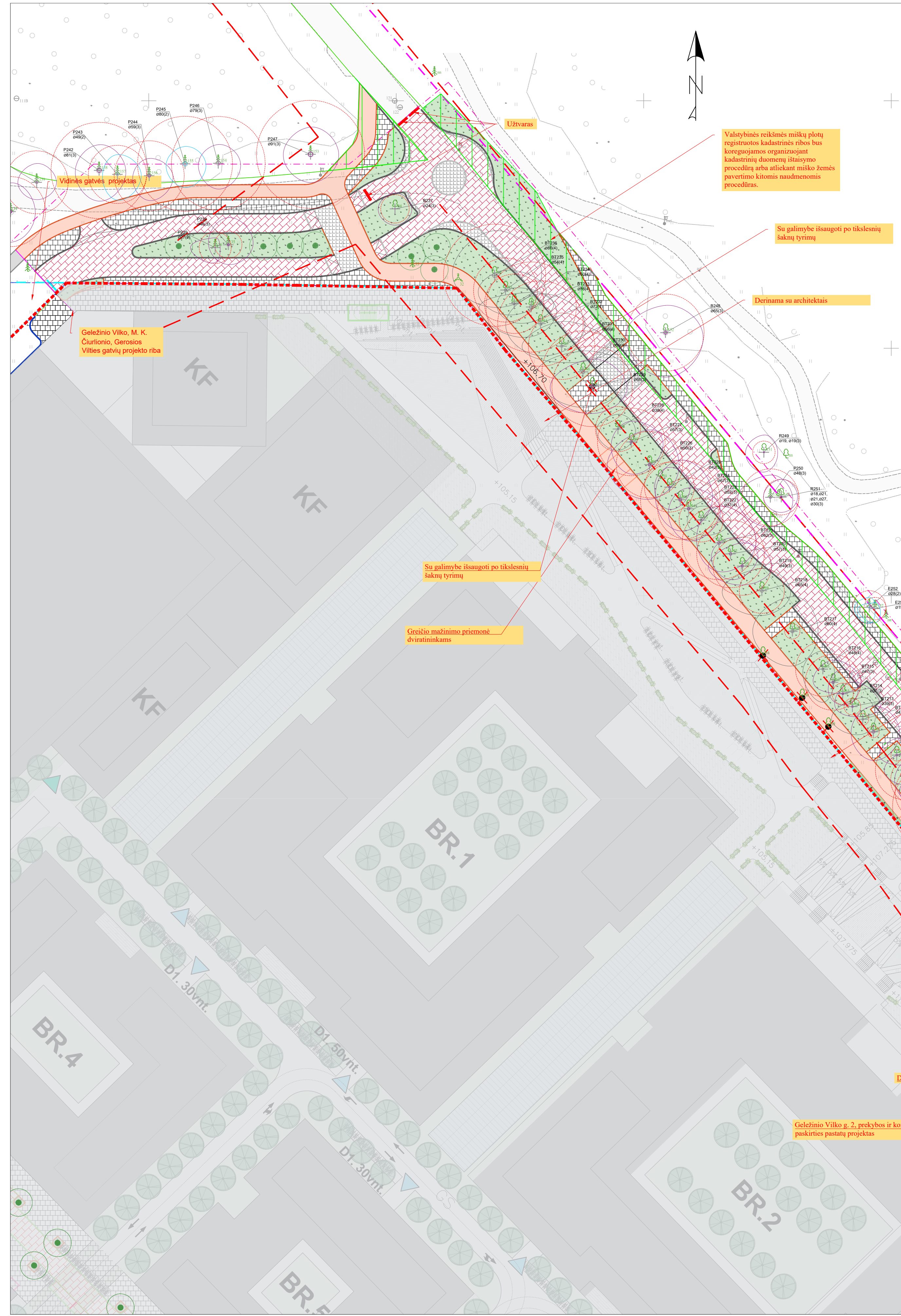


SUTARTINIS ŽYMEJIMAS:

	Projektuojama asfalto danga
	Projektuojama betoninė trinkelė danga 20x10x8 cm (valstybinioji dalis)
	Projektuojama betoninė trinkelė danga 16x16x8 cm (saligatviuose ir pėsčiųjų takuose)
	Projektuojama spalvota trinkelė danga
	Projektuojama asfalto danga (dviračių takas)
	Projektuojama granito trinkelė danga
	Projektuojama spalvota granito trinkelė danga
	Projektuojamas granitinis bordiūras 100x15x22 cm
	Projektuojamas betoninis bordiūras 100x15x30 cm
	Projektuojamas betoninis bordiūras 100x8x20 cm
	Projektuojamas skirtingų dangų ankyrimas trikampėmis
	Plotas užbetas žolėmis
	Projektuojamas gaisrinis įvaziavimas. Dirvožemis sutvirtintas korine medžiaga ir apšutas žolėmis
	Esami betoniniai gatvės bortai
	Atraminė sienelė
	Čiurnos sienelė
	Apasagintų ativarų sistema
	Apasaginti tvorelės pėstiesiems
	Sklypų ribos
	Vaugos parko riba
	Projekto servitūto riba
	Akropolis infrastruktūros riba
	Miško riba
	Geležinio Vilko gatvės statinio riba
	Gatvių matavimosi linijos
	Naujai sodinami medžiai ir krūmai
	Salinami medžiai ir krūmai (60 vnt)
	Esami medžiai ir krūmai
	Esamos apšvičimo sistemos
	Esami inžinerinių tinklų įėjimai
	Projektiniai sprendiniai patenkantys į miško sklypą
	Projektuojamas horizontalusis dangos ženklimas (ant asfalto dangos)
	Projektuojamas horizontalusis dangos ženklimas (ant trinkelė dangos)
	Esamas horizontalusis dangos ženklimas
	Projektuojama kelio ženklų pastatymo vieta (atrama)
	Projektuojamas kelio ženklas (kelio ženklų dydžio grupės Nr., kelio ženklų Nr.)
	Matmenys, metrais

Pastaba: esamų inžinerinių tinklų perkėlimas numatomas pagal poreikį ir projektuojamas TP etape.





Jungtis su M. K. Čiurlionio gatve



Jungtis su M. K. Čiurlionio gatve

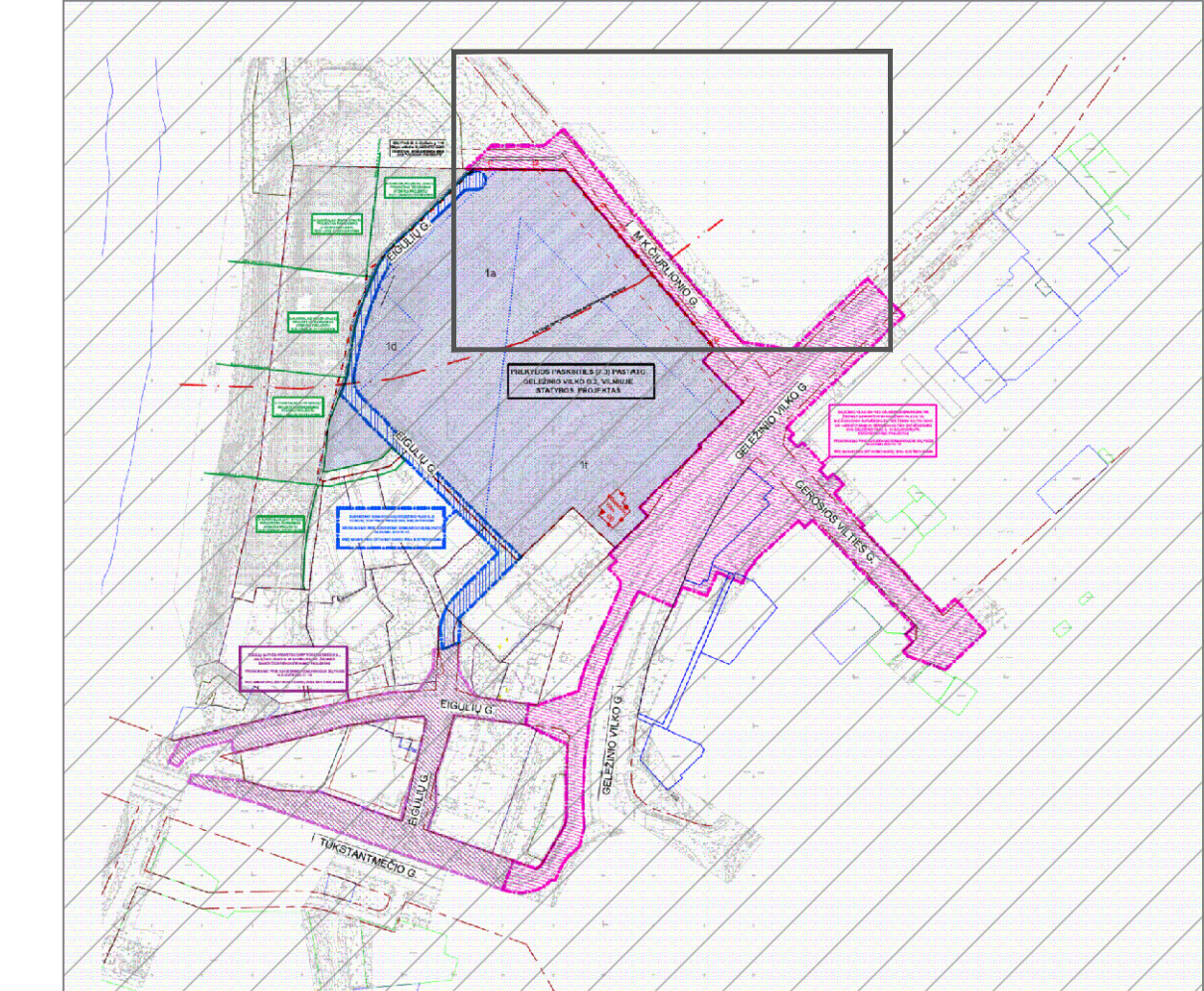


SUTARTINIS ŽYMEJIMAS:

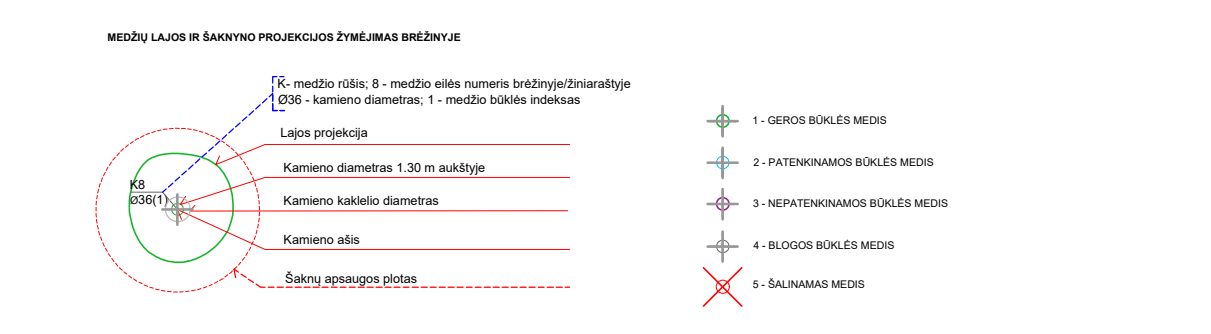
[Symbol]	Projektuojama asfalto danga
[Symbol]	Projektuojama betoninių trinkelų danga 20x10x8 cm (važiuojamoji dalis)
[Symbol]	Projektuojama betoninių trinkelų danga 16x16x8 cm (sąlगतव्वासे ir pėsčiųjų takuose)
[Symbol]	Projektuojama spalvota trinkelų danga
[Symbol]	Projektuojama asfalto danga (dviračių takas)
[Symbol]	Projektuojama granito trinkelų danga
[Symbol]	Projektuojama spalvota granito trinkelų danga
[Symbol]	Projektuojamas granitinis bordiūras 100x15x22 cm
[Symbol]	Projektuojamas betoninis bordiūras 100x15x20 cm
[Symbol]	Projektuojamas betoninis bordiūras 100x8x20 cm
[Symbol]	Projektuojamas skirtingų dangų atskyrimas trinkelėmis
[Symbol]	Projektuojama parko skaldeles danga
[Symbol]	Plotas užsėtas žolėmis
[Symbol]	Projektuojamas gatvinis įvažiavimas. Dirvožemis sutvirtintas korine medžiaga ir apšėtas žolėmis
[Symbol]	Esami betoniniai gatvės bortai
[Symbol]	Atstatomi sienelės
[Symbol]	Garso sienelė
[Symbol]	Apsauginių atitvarų sistema
[Symbol]	Apsauginė tvorelė pėsčiesiems
[Symbol]	Sklypų ribos
[Symbol]	Vingio parko riba
[Symbol]	Projekto servituto riba
[Symbol]	Akropolio infrastruktūros riba
[Symbol]	Miško riba
[Symbol]	Geležinio Vilko gatvės statinio riba
[Symbol]	Gatvių ruošenosios linijos
[Symbol]	Naujaj sodinami medžiai ir krūmai
[Symbol]	Šalinami medžiai ir krūmai (60 vnt)
[Symbol]	Esami medžiai ir krūmai
[Symbol]	Esamos apšvietimo sraimos
[Symbol]	Esami inžinerinių tinklų suliniai
[Symbol]	Projektiniai sprendiniai patenkaantys į miško sklypą

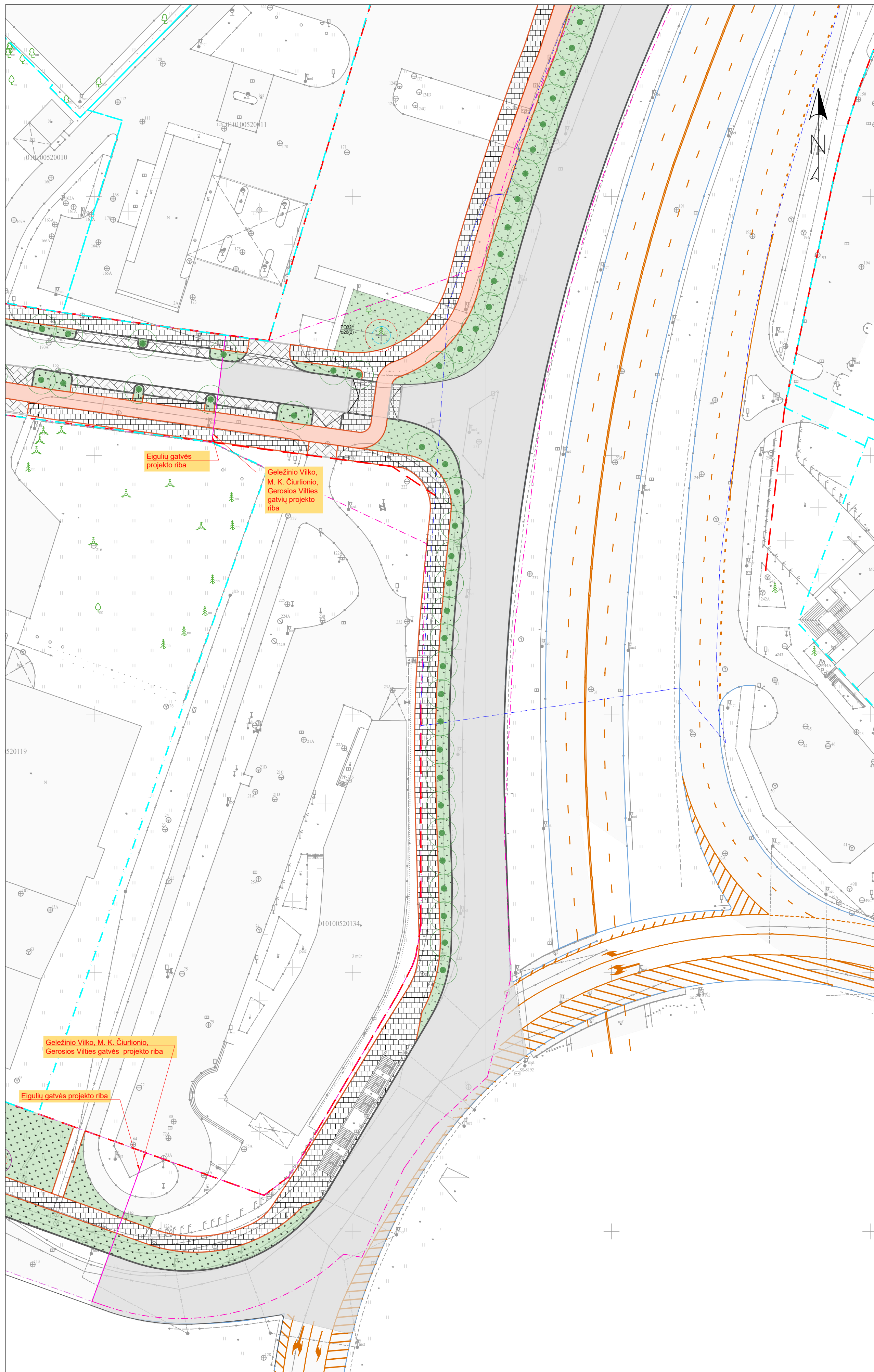
Pastaba: esamų inžinerinių tinklų perkėlimas numatomas pagal poreikį ir projektuojamas TP etape.

Situacijos schema. Brėžinio vieta schemoje



Principinis skersinis profilis



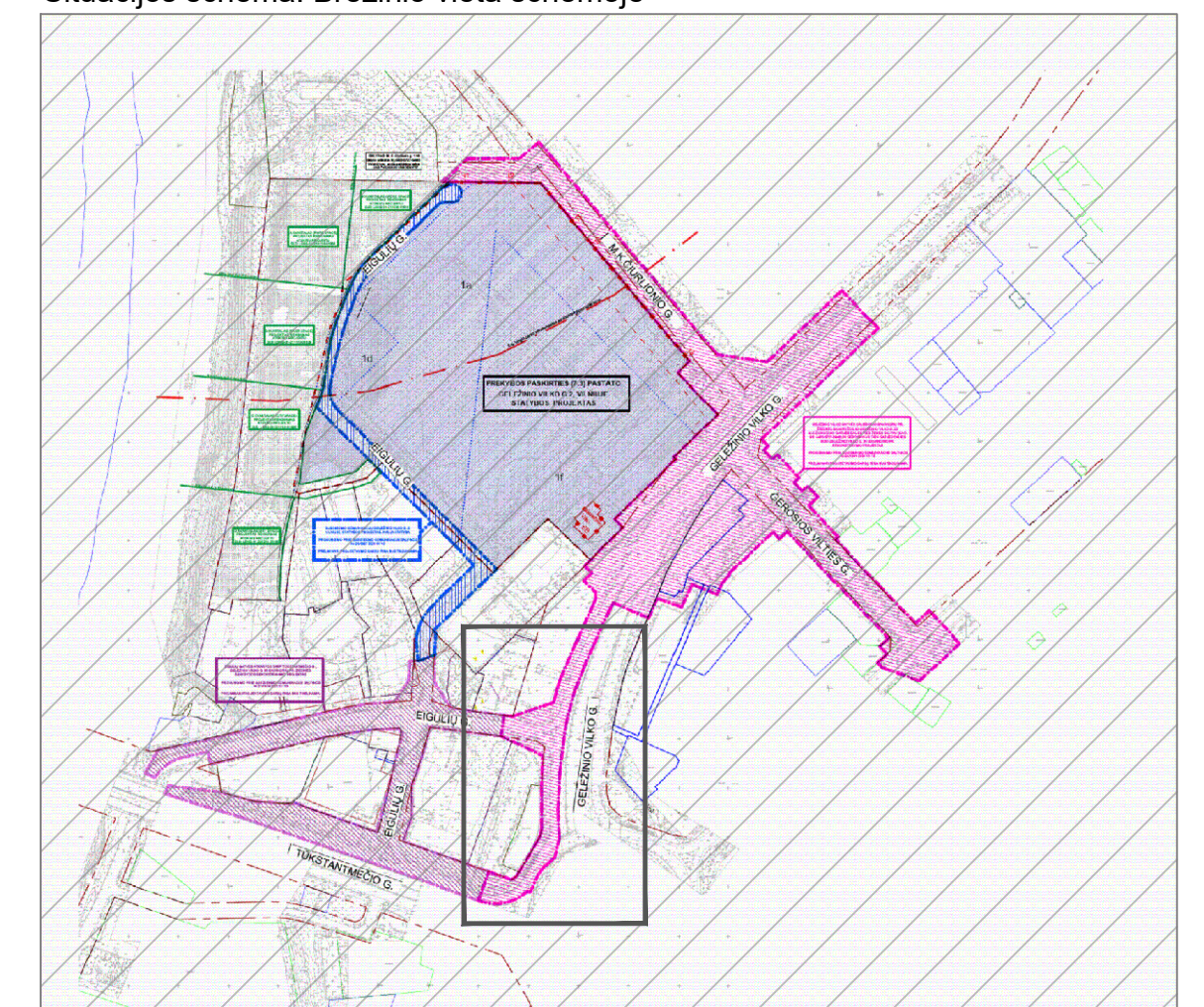


SUTARTINIS ŽYMEJIMAS:

[Hatching]	Projektuojama asfalto danga
[Hatching]	Projektuojama betoninių trikelių danga 20x10x8 cm (važiuojamoji dalis)
[Hatching]	Projektuojama betoninių trikelių danga 16x16x8 cm (šaligatviuose ir pėsčiųjų takuose)
[Hatching]	Projektuojama spalvota trikelių danga
[Hatching]	Projektuojama asfalto danga (dviraičių takas)
[Hatching]	Projektuojama granito trikelių danga
[Hatching]	Projektuojama spatvota granito trikelių danga
[Hatching]	Projektuojamas granitinis bordiūras 100x15x22 cm
[Hatching]	Projektuojamas betoninis bordiūras 100x15x30 cm
[Hatching]	Projektuojamas betoninis bordiūras 100x8x20 cm
[Hatching]	Projektuojamas skirtingų dangų atskyrimas trinkelėmis
[Hatching]	Projektuojama parko skaldelės danga
[Hatching]	Plotas užsėtas žolėmis
[Hatching]	Projektuojamas gaisrinis įvaziavimas. Dirvožemis sutvirtintas korine medžiaga ir apsėtas žolėmis
[Hatching]	Esamai betoniniai gatvės bortai
[Hatching]	Atraminė sienutė
[Hatching]	Garso sienutė
[Hatching]	Apsauginių atitvarų sistema
[Hatching]	Apsauginė tvorelė pėsčiams
[Hatching]	Sklypų ribos
[Hatching]	Vingio parko riba
[Hatching]	Projekto servituto riba
[Hatching]	Akropolio infrastruktūros riba
[Hatching]	Miško riba
[Hatching]	Geležinio Vilko gatvės statinio riba
[Hatching]	Gatvių raudonosios linijos
[Symbol]	Naujai sodinami medžiai ir krūmai
[Symbol]	Šalinami medžiai ir krūmai (60 vnt)
[Symbol]	Esami medžiai ir krūmai
[Symbol]	Esamos apšvietimo satriamos
[Symbol]	Esami inžinerinių tinklų šuliniai
[Hatching]	Projektiniai sprendiniai patenkantys į miško sklypą

Pastaba: esamų inžinerinių tinklų perkėlimas numatomas pagal poreikį ir projektuojamas TP etape.

Situacijos schema. Brėžinio vieta schemoje



MEŽŲ LAJOS IR BAKYNO PROJEKCIOS ŽYMEJIMAS BRĖŽNYJE

