

III URBANLINE

Statinio projektuotojas: UAB „URBAN LINE“
 Įmonės kodas: 300149157
 Adresas: Liepkalnio g. 85, LT-02120 Vilnius
 Tel. / el. p.: 8 699 19380 / info@urbanline.lt

STATYTOJAS: **Vilniaus miesto savivaldybė**
 STATYTOJO ADRESAS: **Konstitucijos pr. 3, LT-09601 Vilnius**
 UŽSAKOVAS: **Sodų Bendrija „Pušynas“**
 UŽSAKOVO ADRESAS: **Gvazdikų Sodų 10-oji g. 64, LT-10240 Vilnius**

SUTARTIES PAVADINIMAS: **Projektavimo darbų rangos sutartis Nr. PRO-2021/01/201/01**
 STATINIO PROJEKTO PAVADINIMAS: **Susisiekimo komunikacijų paskirties inžinerinio statinio (gatvės) Gvazdikų g., Vilniaus m., Vilniaus m. sav. statybos projektas**
 STATINIO PROJEKTO NUMERIS: **UL-20-0308**
 STATINIO PROJEKTO ETAPAS: **Naujo statinio statybos projektas**
 STATINIO PAVADINIMAS: **01 Susisiekimo komunikacijos: gatvės (Gvazdikų g.)**
 STATINIO KATEGORIJA: **01 Neypatingasis statinys**
 STATINIO PROJEKTO DALIS: **Projektiniai pasiūlymai**
 BYLOS ŽYMUO: **PP**
 BYLOS LAIDOS ŽYMUO: **0**
 BYLOS IŠLEIDIMO DATA: **2021-01**

Statytojas **Tvirtinu**

Projektuotojas ir pareigos	Parašas	Kvalifikaciją patvirtinančio dok. Nr.	Vardas Pavardė
UAB „URBAN LINE“ DIREKTORIUS			Vitalijus Aleksandrovas
STATINIO PROJEKTO VADOVAS		37326	Robertas Jautakis

STATINIO PROJEKTO DALIES BYLŲ SUDĖTIES ŽINIARAŠTIS

<i>Eil. Nr.</i>	<i>Bylos žymuo</i>	<i>Laida</i>	<i>Bylos pavadinimas</i>	<i>Pastabos</i>
1.	PP	0	Projektiniai pasiūlymai	

STATINIO PROJEKTO DALIES DOKUMENTŲ ŽINIARAŠTIS

TEKSTINIAI DOKUMENTAI

<i>Dokumento žymuo</i>	<i>Lapų sk.</i>	<i>Laida</i>	<i>Dokumento pavadinimas</i>	<i>Pastabos</i>	<i>Lapo Nr.</i>
-	1	0	Antraštinis lapas		1
UL-20-0308-01-PP.PDŽ-01	1	0	Statinio projekto dalies bylų ir dokumentų sudėties žiniaraštis		2
UL-20-0308-01-PP.AR-01	5	0	Aiškinamasis raštas		3-7

GRAFINIAI DOKUMENTAI

<i>Dokumento žymuo</i>	<i>Lapų sk.</i>	<i>Laida</i>	<i>Dokumento pavadinimas</i>	<i>Pastabos</i>	<i>Lapo Nr.</i>
UL-20-0308-01-PP.B-01	4	0	Dangų ir eismo organizavimo planas, M 1:500		8-11

PRIDEDAMIEJI DOKUMENTAI 1

<i>Dokumento žymuo</i>	<i>Lapų sk.</i>	<i>Laida</i>	<i>Dokumento pavadinimas</i>	<i>Pastabos</i>	<i>Lapo Nr.</i>
-	1	-	Pridedamųjų dokumentų antraštinis lapas		12
-	3	-	Inžinerinio statinio projektinių pasiūlymų rengimo užduotis		13-15
-	2	-	Vilniaus miesto savivaldybės administracijos prisijungimo prie susisiekiama komunikacijų sąlygos 2021-02-24 Nr. 21/430		16-17
-	3	-	Vilniaus miesto savivaldybės administracijos Inžinerinių statinių projektų ir projektinių pasiūlymų vertinimo darbo grupės posėdžio, įvykusio 2021 m. gegužės 6 d., protokolą Nr. 481/21(2.1.76E-INF)		18-20
-	15	-	Inžinerinių topografinių tyrinėjimų ataskaita		21-35
-	1	-	Licencijuotos projektavimo programinės įrangos sąrašas		36

0	2021-01	Projektiniai pasiūlymai		
<i>Laida</i>	<i>Išleidimo data</i>	<i>Laidos statusas. Keitimo priežastis (jei taikoma)</i>		
<i>Kval. patv. dok. Nr.</i>	III URBANLINE Liepkalnio g. 85, LT-02120 Vilnius; Tel. Nr.: 8 699 19380; Įmonės kodas: 300149157		<i>Statinio projekto pavadinimas</i> SUSISIEKIMO KOMUNIKACIJŲ PASKIRTIES INŽINERINIO STATINIO (GATVĖS) GVAZDIKŲ G., VILNIAUS M., VILNIAUS M. SAV. STATYBOS PROJEKTAS	
			<i>Statinio numeris ir pavadinimas</i> -	
37326	SPV	R. Jautakis		
			<i>Dokumento pavadinimas:</i> STATINIO PROJEKTO DALIES BYLŲ IR DOKUMENTŲ SUDĖTIES ŽINIARAŠTIS	<i>Laida</i> 0
LT	<i>Starytojas ir (arba) Užsakovas</i> VILNIAUS MIESTO SAVIVALDYBĖ		<i>Dokumento žymuo</i> UL-20-0308-01-PP.PDŽ-01	<i>Lapas</i> 1
				<i>Lapų</i> 1

AIŠKINAMASIS RAŠTAS

IVADAS

Projektas parengtas, remiantis Vilniaus miesto savivaldybės administracijos patvirtinta Projektinių pasiūlymų rengimo užduotimi bei prisijungimo prie susisiekimo komunikacijų sąlygomis. Projektinių pasiūlymų rengimo pagrindas yra Susisiekimo komunikacijų ir jų inžinerinių tinklų projektavimo sutartis Nr. A326-/20(2.9.4.2E-INF) tarp Vilniaus miesto savivaldybės administracijos ir sodininkų bendrijos „Pušynas“, bei projektavimo darbų sutartis Nr. PRO-2021/0/04/1 tarp ir sodininkų bendrijos „Pušynas“ ir UAB „URBANLINE“.

Projekto pavadinimas – Susisiekimo komunikacijų paskirties inžinerinio statinio (gatvės) Gvazdikų g., Vilniaus m., Vilniaus m. sav. statybos projektas.

Statinio projekto etapas – Naujo statinio statybos projektas.

Vadovaujantis Statybos įstatymo 6 str., 4 p. ir STR 1.04.04:2017 1 priedo reikalavimais, patvirtiname, kad projekto sprendiniai atitinka įstatymų, kitų teisės aktų, Projekto rengimo dokumentų, normatyvinių statybos techninių, normatyvinių statinio saugos ir paskirties dokumentų reikalavimus, nepažeidžia valstybės, neįgalųjų integracijos, visuomenės ir trečiųjų asmenų interesų.

ESAMA SITUACIJA

Gatvės apibūdinimas

Vilnius – Lietuvos sostinė ir didžiausias šalies miestas, Vilniaus apskrities, rajono ir miesto savivaldybės centras.

Nagrinėjama Gvazdikų gatvė išsidėsčiusi Vilniaus miesto šiaurinėje dalyje, Antakalnio mikrorajone (vieta mieste pavaizduota 1 pav.).

Gvazdikų gatvės atkarpos pradžia – sankryža su Nemenčinės plentu, pabaiga – ties sodininkų bendrijos „Pušynas“ riba. Rekonstruojamos gatvės atkarpos ilgis – 1,630 km. Analizuojama gatvė yra Ds kategorijos.

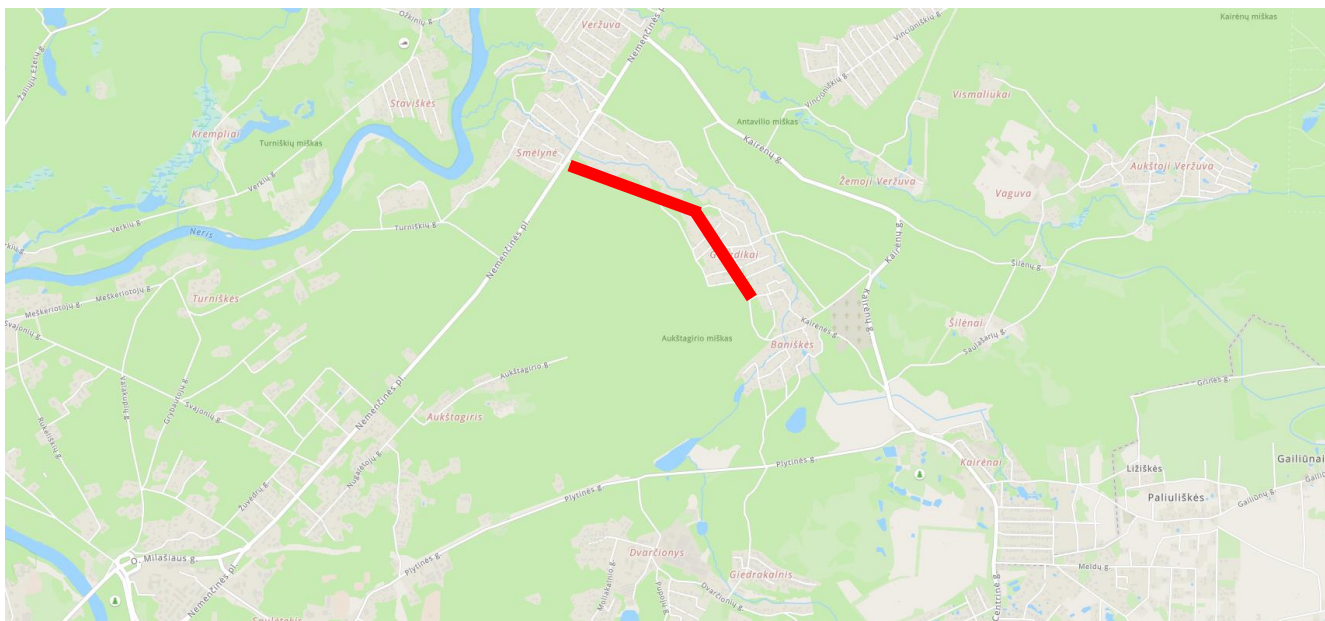
Esama važiuojamoji gatvės dalis – asfalto dangos, plotis kinta nuo 3,20 m iki 3,80 m. Esama gatvės dangos būklė – patenkinamos būklės, vietomis – bloga, yra nelygumų, duobių, matomi skersiniai ir išilginiai plyšiai. Gatvėje nėra įrengtų šaligatvių.

Gatvėje yra įrengtas apšvietimas. Gatvėje nėra lietaus nuotekų tinklų, paviršinis lietaus vanduo nuvedamas į aplinkinių teritorijų vejos plotus.

Gvazdikų gatvės aplinka mažai urbanizuota. Vyrauja vienbučių ir dvibučių gyvenamųjų pastatų teritorijos bei miškingi plotai. Esama padėtis nagrinėjamoje gatvėje pateikta 2 ir 3 pav.

Analizuojamoje gatvėje pagrindinis triukšmo šaltinis yra automobilių ir kitų transporto priemonių skleidžiamas garsas.

0	2021-01	Projektiniai pasiūlymai			
Laida	Išleidimo data	Laidos statusas. Keitimo priežastis (jei taikoma)			
Kval. patv. dok. Nr.	III URBANLINE Liepkalnio g. 85, LT-02120 Vilnius; Tel. Nr.: 8 699 19380; Įmonės kodas: 300149157		Statinio projekto pavadinimas SUSISIEKIMO KOMUNIKACIJŲ PASKIRTIES INŽINERINIO STATINIO (GATVĖS) GVAZDIKŲ G., VILNIAUS M., VILNIAUS M. SAV. STATYBOS PROJEKTAS		
			Statinio numeris ir pavadinimas -		
37326	SPV	R. Jautakis	Dokumento pavadinimas: AIŠKINAMASIS RAŠTAS		
LT	Statytojas ir (arba) Užsakovas VILNIAUS MIESTO SAVIVALDYBĖ		Dokumento žymuo: UL-20-0308-01-PP.AR-01	Lapas 1	Lapų 5



1 pav. Gvazdikų g. vieta mieste



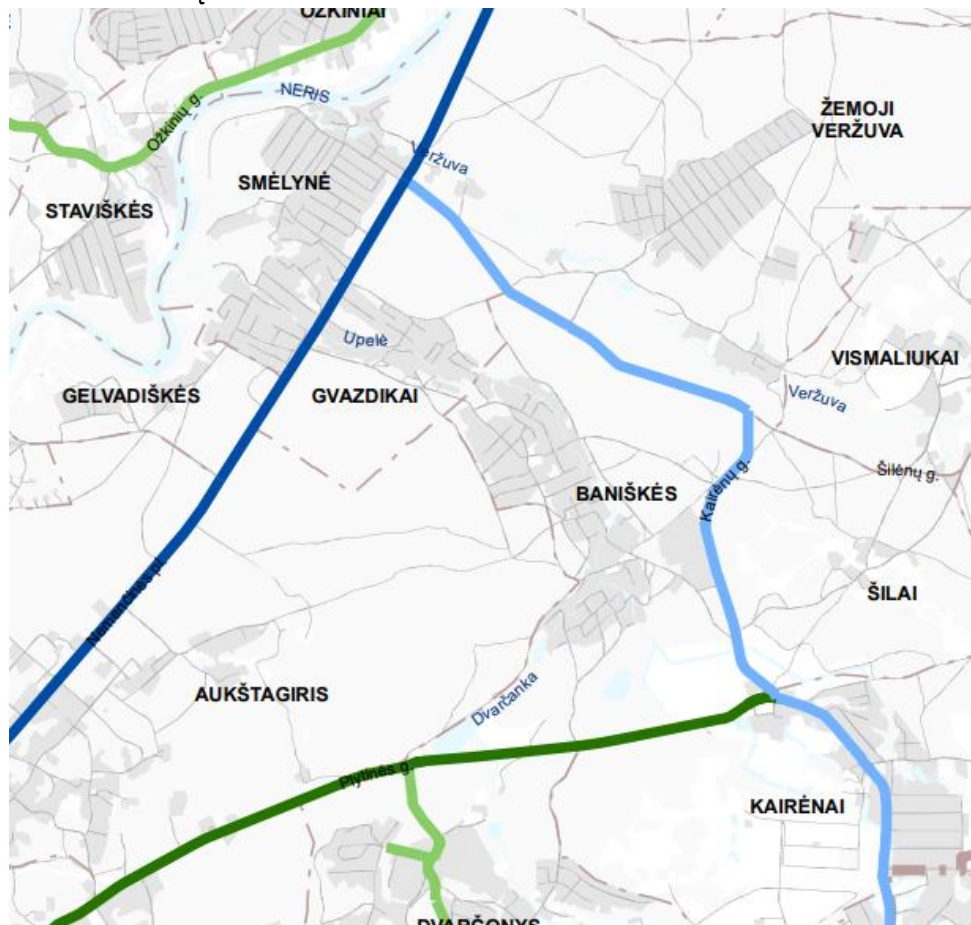
2 pav. Esama situacija gatvėje

Dokumento žymuo: UL-20-0308-01-PP.AR-01	Lapas	Lapų	Laida
	2	5	0



3 pav. Esama situacija gatvėje

PLANAVIMO DOKUMENTŲ ANALIZĖ



4 pav. Ištrauka iš Vilniaus miesto savivaldybės teritorijos bendrojo plano keitimo brėžinio (2020-01-29): „Susisiekimo sistema. Gatvių kategorijų schema“

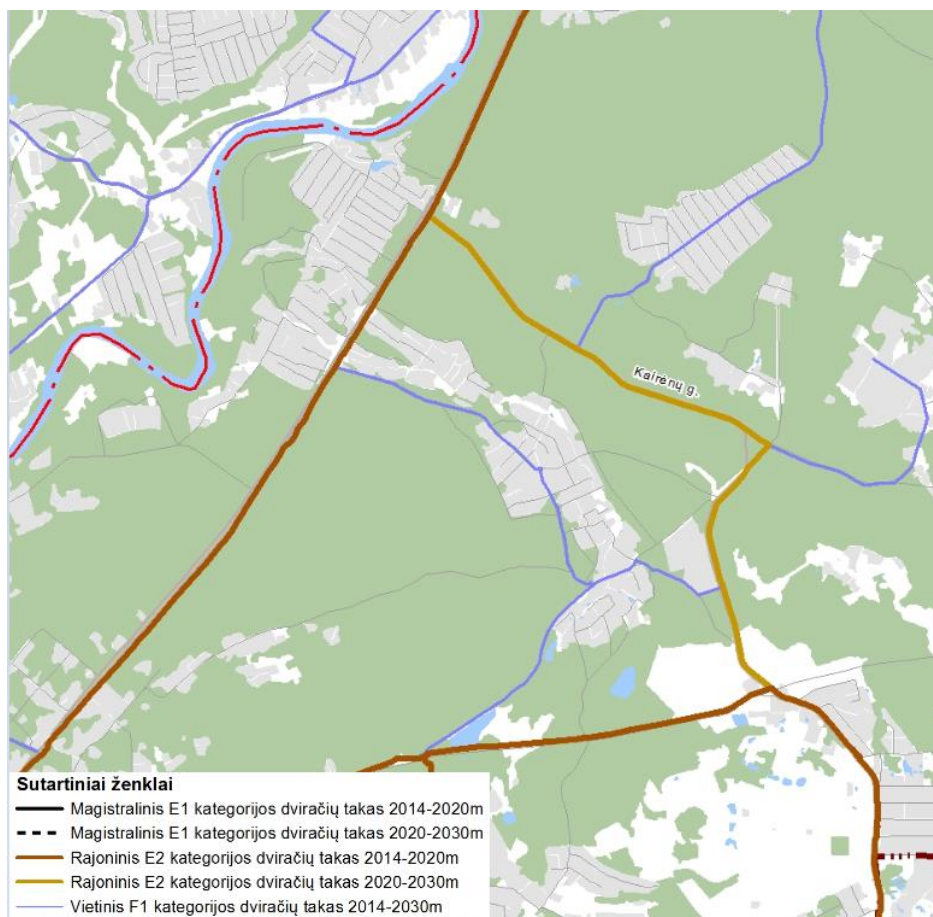
Dokumento žymuo:

UL-20-0308-01-PP.AR-01

Lapas	Lapų	Laida
3	5	0



5 pav. Ištrauka iš Vilniaus miesto dviračių trasų specialiojo plano brėžinio: „Dviračių takų tinklo plėtros sprendiniai. Dviračių takų maršrutinis tinklas iki 2020 m.“



6 pav. Ištrauka iš Vilniaus miesto dviračių trasų specialiojo plano brėžinio: „Dviračių takų tinklo plėtros sprendiniai. Dviračių takų tinklo infrastruktūros plėtra ir kategorijos iki 2030 m.“

Dokumento žymuo: UL-20-0308-01-PP.AR-01	Lapas	Lapų	Laida
	4	5	0

PROJEKTINIAI PASIŪLYMAI

Visi siūlomi projektiniai sprendiniai atitinka teritorijų planavimo, aplinkosaugos, kraštovaizdžio, saugomų teritorijų apsaugos reikalavimus, įstatymų, kitų teisės aktų projekto rengimo dokumentus, normatyvinių statinio saugos ir paskirties dokumentus, normatyvinių statybos techninių dokumentų reikalavimus.

Vadovaujantis Vilniaus miesto savivaldybės administracijos patvirtinta Projektinių pasiūlymų rengimo užduotimi bei prisijungimo prie susisiekimo komunikacijų sąlygomis, numatomas Gvazdikų gatvės rekonstravimas.

Pagrindiniai projektinių pasiūlymų reikalavimai:

- Suprojektuoti Gvazdikų gatvės važiuojamosios dalies plotius atitinkančius Ds kategorijos gatvę;
- Numatyti šaligatvį;
- Numatyti eismo organizavimo ir saugumo priemones.

Gvazdikų gatvė

- Statybos rūšis – rekonstravimas;
- Statinio kategorija – neypatingasis statinys;
- Gatvės kategorija – Ds;
- Projektuojamos gatvės ilgis – 1,630 km;
- Eismo juostų skaičius – 2;
- Eismo juostos plotis – 2,50 m.

Šaligatvių įrengimas

Gvazdikų gatvėje nuo Nemenčinės plento iki piketo 0+40 numatomas 1,50 m pločio šaligatvis iš betoninių trinkelų dangos. Šaligatvis projektuojamas nenutrūkstamas, ties nuovažomis – iškeltas. Kitoje gatvės dalyje tiek transporto priemonių ir pėsčiųjų eismas organizuojamas bendroje erdvėje, t. y. gyvenamosios zonos principu - numatomas pėsčiųjų pirmumas. Siekiant sumažinti transporto priemonių eismą numatoma įrengti saugaus eismo priemones: iškilias sankryžas, gatvės iškreivavimo ir susiauravimo elementus.

Vadovaujantis STR 2.06.04:2014 „Gatvės ir vietinės reikšmės keliai. Bendrieji reikalavimai“ 11 lentele, Ds kategorijos Gvazdikų gatvėje, dviratininkų eismas organizuojamas bendrame sraute.

Paviršinio vandens nuvedimas

Paviršinis vanduo nuo projektuojamų paviršių nuvedamas į šalia gatvės esančius žaliuosius vejos plotus.

Apšvietimas

Gvazdikų gatvėje yra esamas LED tipo apšvietimas, papildomai gatvėje nenumatomi apšvietimo sprendiniai.


Apželdinimas

Teritorija tvarkoma, vadovaujantis aplinkosauginiais reikalavimais želdinių šalinimui bei Vilniaus miesto gatvių dangų ir inžinerinės įrangos rekomendacijomis. Vadovaujantis LR želdynų įstatymų ir LR Vyriausybės nutarimu „Dėl kriterijų, pagal kuriuos medžiai ir krūmai augantys ne miškų ūkio paskirties žemėje, priskiriami saugotiniams, sąrašo patvirtinimo ir medžių ir krūmų priskyrimo saugotiniams“ medžiai, kurie auga miestų ar miestelių gatvėse ir yra didesnio kaip 12 cm skersmens medžiai yra laikytini saugotiniais.

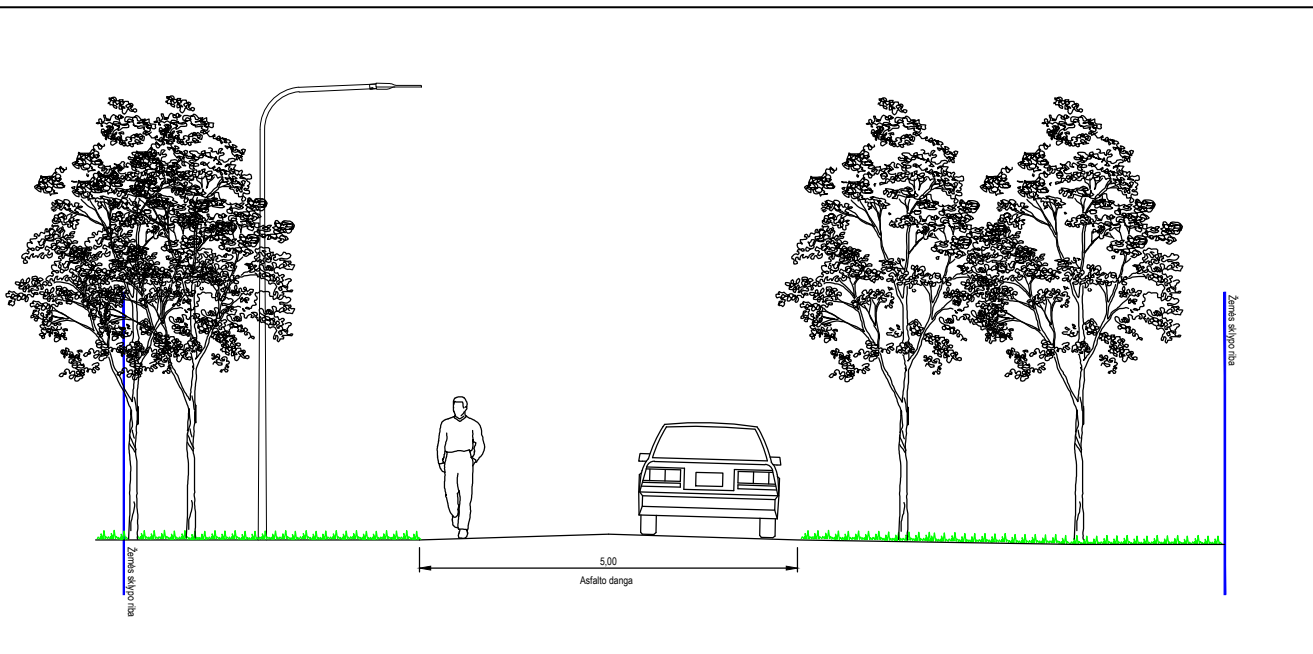
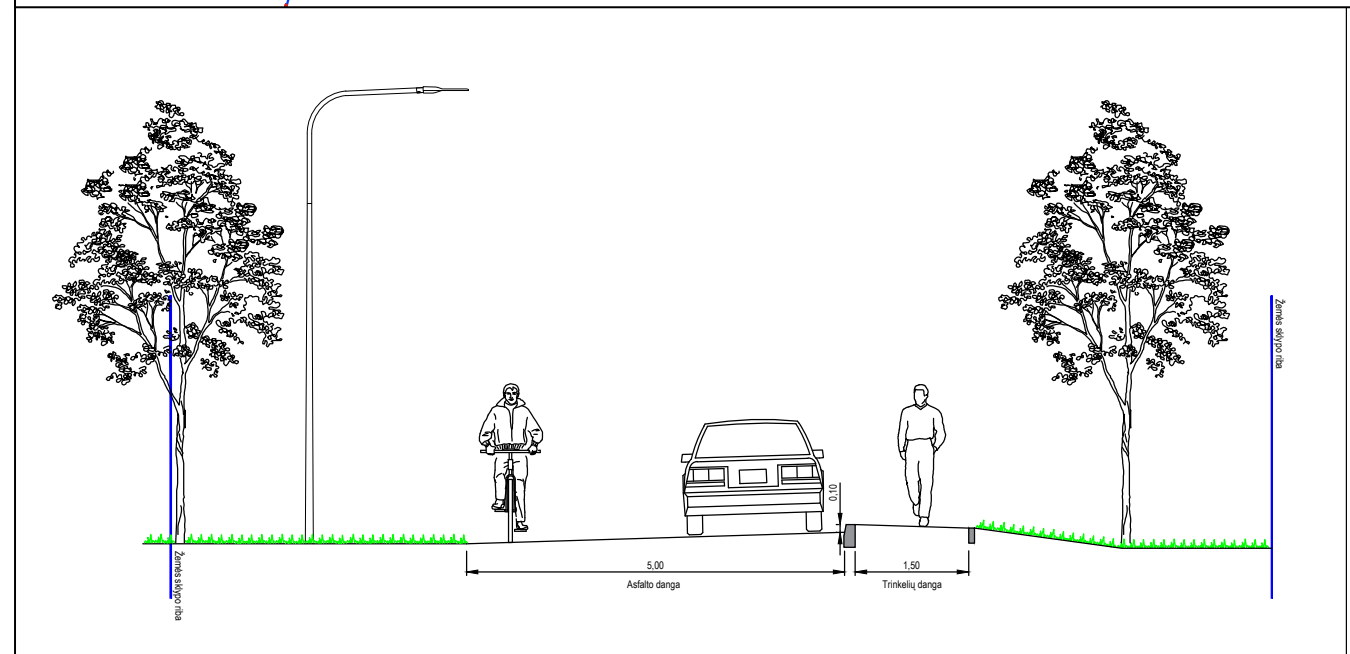
Darbu metų nenumatoma pašalinti želdinių augančių Gvazdikų g.

Gatvės siauravimo elementuose numatoma sodinti žemaūgius krūmus (žvilgančiuosius kaulenius).

Dokumento žymuo:	Lapas	Lapų	Laida
UL-20-0308-01-PP.AR-01	5	5	0



Perspektyvinis pėsčiųjų takas

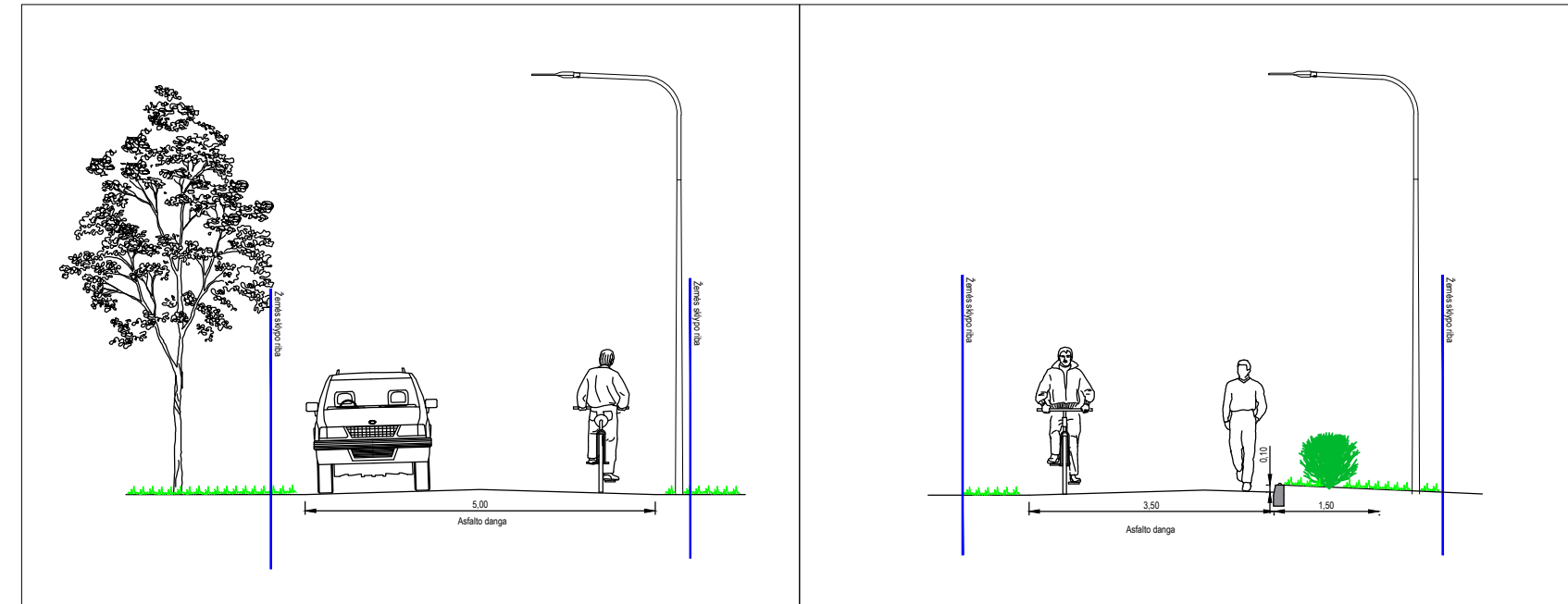
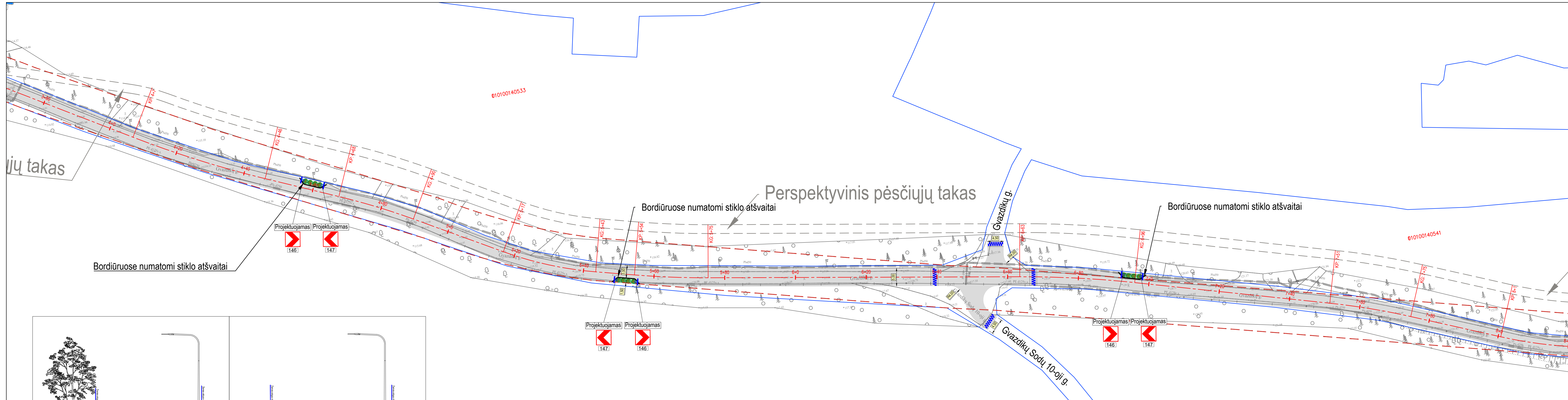


SUTARTINAI ŽYMĖJIMAI

	PROJEKTUOJAMA GATVĖS AŠINĖ LINIJA		PROJEKTUOJAMI BETONINIAI BORDIŪRAI (100.15.30)
	REGISTRUOTŲ ŽEMĖS SKLYPŲ RIBOS		PROJEKTUOJAMI BETONINIAI BORDIŪRAI (100.15.22, aštraus kampo)
	REGISTRUOTŲ ŽEMĖS SKLYPŲ PRELIMINARIOS RIBOS		PROJEKTUOJAMI BETONINIAI BORDIŪRAI (100.08.20)
	GATVIŲ RAUDONOSIOS LINIJOS		PROJEKTUOJAMI BETONINIAI BORDIŪRAI (100.15.22, užapvalinto kampo)
	PROJEKTUOJAMA ASFALTO DANGOS KONSTRUKCIJA		PROJEKTUOJAMAS HORIZONTALUS ŽENKLINIMAS IŠ TERMOPLASTO
	PROJEKTUOJAMA 8 CM STORIO PILKOS SPALVOS BETONINIŲ TRINKELIŲ (20X10 CM) DANGOS KONSTRUKCIJA		PROJEKTUOJAMAS KELIO ŽENKLAS IR ATRAMA
	PROJEKTUOJAMA 8 CM STORIO RAUDONOS SPALVOS BETONINIŲ TRINKELIŲ (20X10 CM) DANGOS KONSTRUKCIJA		PROJEKTUOJAMAS JUODOS SPALVOS METALINIS SIGNALINIS STULPELIS
	PROJEKTUOJAMAS APŽELDINTAS KELKRAŠTIS		SODINAMAS MEDIS
	SĖJAMA VEJA		SODINAMAS KRŪMAS

Stambaus mastelio topografinių planų ir inžinerinių tinklų planų derinimas (TOPD)	
Data	Suteiktas unikalus numeris
2021.04.06	13:21:2726

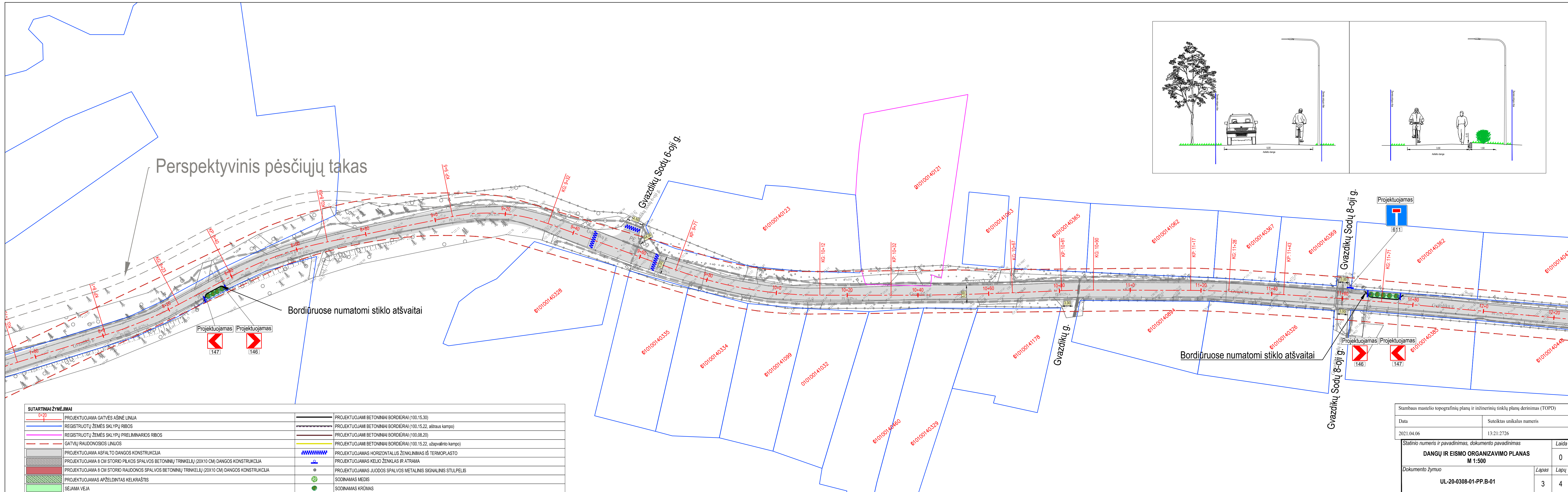
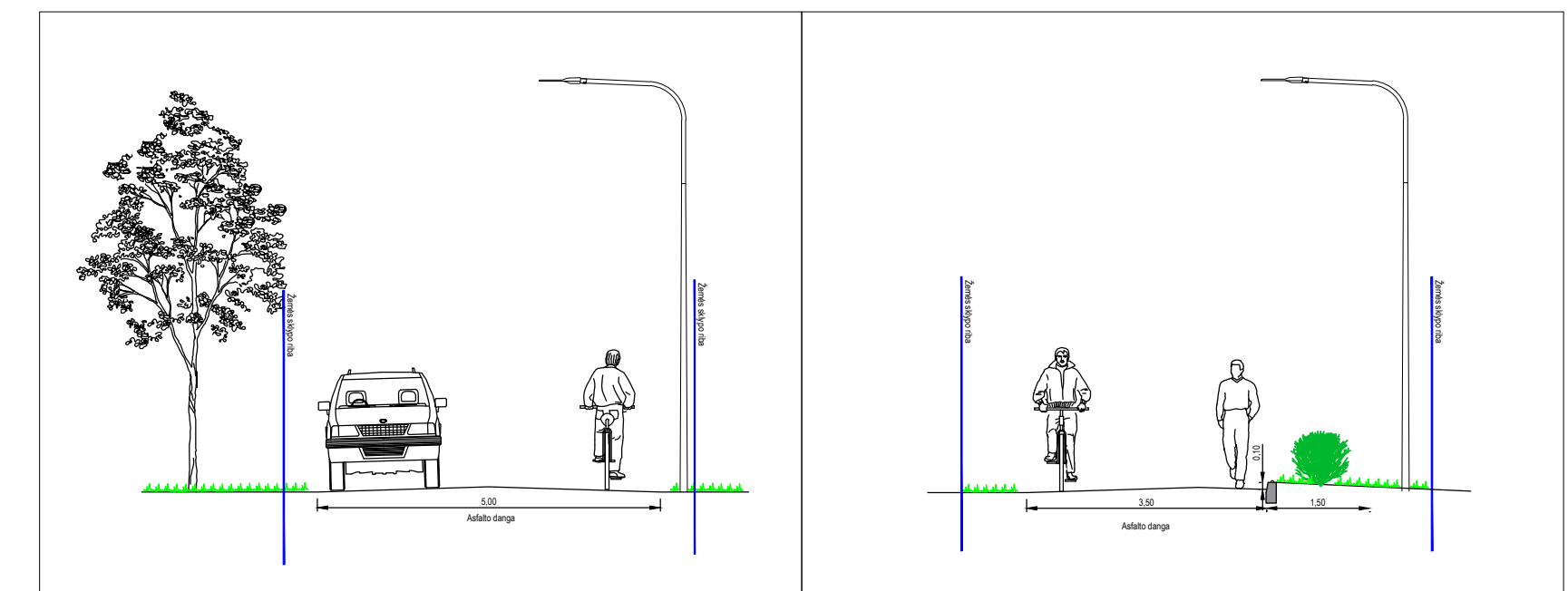
0	2021-01	Projektiniai pasiūlymai
Laida	Išleidimo data	Laidos statusas, keitimo priežastis (jei taikoma)
Kval. patv. dok. Nr.	III URBANLINE Statinio projekto pavadinimas SUSISIEKIMO KOMUNIKACIJŲ PASKIRTIES INŽINERINIO STATINIO (GATVĖS) GVAZDIKŲ G., VILNIAUS M., VILNIAUS M. SAV. STATYBOS PROJEKTAS	
37326	SPV	R. Jautakis
36982	SPDV S	R. Jautakis
	PI	R. Krikščiuikas
Statytojas ir (arba) Užsakovas		Statinio numeris ir pavadinimas, dokumento pavadinimas
VILNIAUS MIESTO SAVIVALDYBĖ		DANGŲ IR EISMO ORGANIZAVIMO PLANAS M 1:500
Statybos ir (arba) Uždavymai		Dokumento žymuo
UL-20-0308-01-PP.B-01		Lapas Lapų
		1 4



SUTARTINIAI ŽYMĖJIMAI			
	PROJEKTUOJAMA GATVĖS AŠINĖ LINIJA		PROJEKTUOJAMI BETONINIAI BORDIŪRAI (100.15.30)
	REGISTRUOTŲ ŽEMĖS SKLYPŲ RIBOS		PROJEKTUOJAMI BETONINIAI BORDIŪRAI (100.15.22, aštraus kampo)
	REGISTRUOTŲ ŽEMĖS SKLYPŲ PRELIMINARIOS RIBOS		PROJEKTUOJAMI BETONINIAI BORDIŪRAI (100.08.20)
	GATVIŲ RAUDONOSIOS LINIJOS		PROJEKTUOJAMI BETONINIAI BORDIŪRAI (100.15.22, užapvalinto kampo)
	PROJEKTUOJAMA ASFALTO DANGOS KONSTRUKCIJA		PROJEKTUOJAMAS HORIZONTALUS ŽENKLINIMAS IŠ TERMOPLASTO
	PROJEKTUOJAMA 8 CM STORIO PILKOS SPALVOS BETONINIŲ TRINKELIŲ (20X10 CM) DANGOS KONSTRUKCIJA		PROJEKTUOJAMAS KELIO ŽENKLAS IR ATRAMA
	PROJEKTUOJAMA 8 CM STORIO RAUDONOS SPALVOS BETONINIŲ TRINKELIŲ (20X10 CM) DANGOS KONSTRUKCIJA		PROJEKTUOJAMAS JUODOS SPALVOS METALINIS SIGNALINIS STULPELIS
	PROJEKTUOJAMAS APŽELDINTAS KELKRAŠTIS		SODINAMAS MEDIS
	SĖJAMA VEJA		SODINAMAS KRŪMAS

Stambaus mastelio topografinių planų ir inžinerinių tinklų planų derinimas (TOPD)	
Data	Suteiktas unikalus numeris
2021.04.06	13:21:2726
Statinio numeris ir pavadinimas, dokumento pavadinimas	
DANGŲ IR EISMO ORGANIZAVIMO PLANAS	
M 1:500	
Dokumento žymuo	Laida
UL-20-0308-01-PP.B-01	0
	Lapas Lapų
2	4

Perspektyvinis pėsčiųjų takas

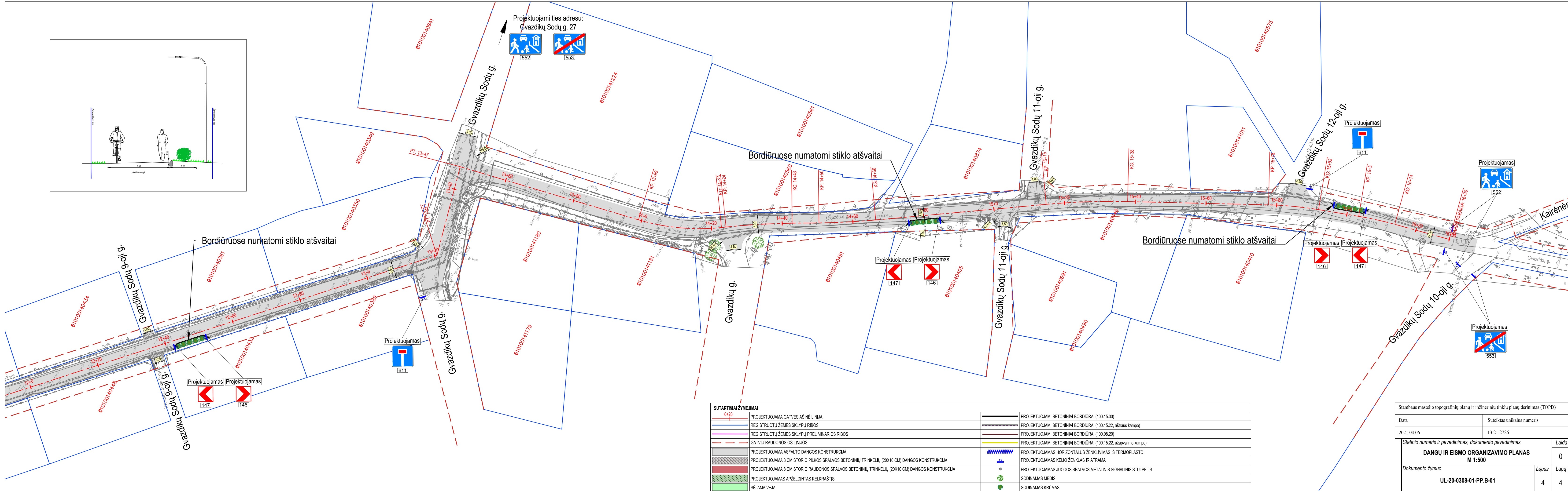
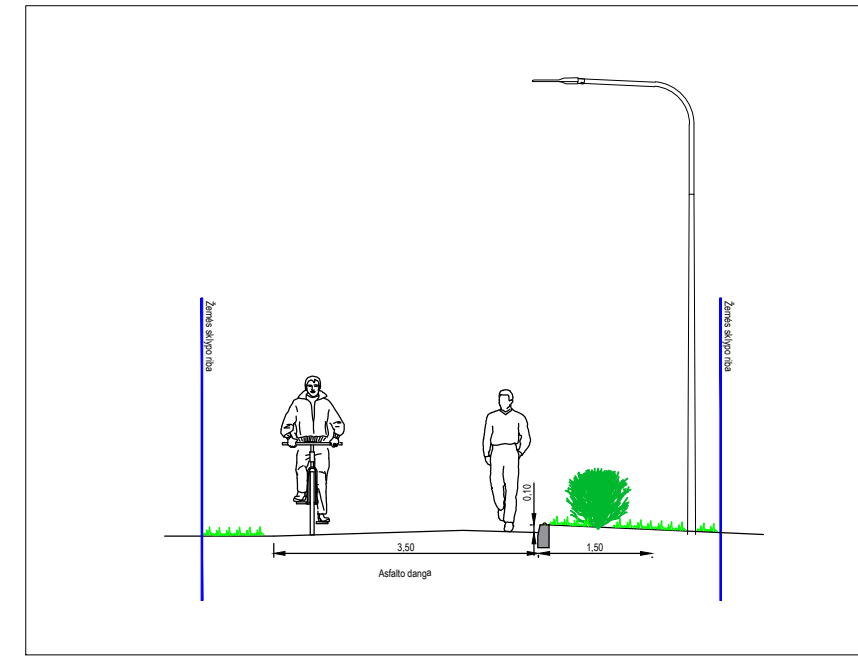


Bordiuose numatomi stiklo atšvaitai

Bordiuose numatomi stiklo atšvaitai

SUTARTINIAI ŽYMĖJIMAI	
	PROJEKTUOJAMA GATVĖS AŠINĖ LINIJA
	REGISTRUOTŲ ŽEMĖS SKLYPŲ RIBOS
	REGISTRUOTŲ ŽEMĖS SKLYPŲ PRELIMINARIOS RIBOS
	GATVIŲ RAUDONOSIOS LINIJOS
	PROJEKTUOJAMA ASFALTO DANGOS KONSTRUKCIJA
	PROJEKTUOJAMA 8 CM STORIO PILKOS SPALVOS BETONINIŲ TRINKELIŲ (20X10 CM) DANGOS KONSTRUKCIJA
	PROJEKTUOJAMA 8 CM STORIO RAUDONOS SPALVOS BETONINIŲ TRINKELIŲ (20X10 CM) DANGOS KONSTRUKCIJA
	PROJEKTUOJAMAS APŽELDINTAS KELKRAŠTIS
	SĖJAMA VEJA
	PROJEKTUOJAMI BETONINIAI BORDIŪRAI (100.15.30)
	PROJEKTUOJAMI BETONINIAI BORDIŪRAI (100.15.22, aštraus kampo)
	PROJEKTUOJAMI BETONINIAI BORDIŪRAI (100.08.20)
	PROJEKTUOJAMI BETONINIAI BORDIŪRAI (100.15.22, užapvalinto kampo)
	PROJEKTUOJAMAS HORIZONTALUS ŽENKLINIMAS IŠ TERMOPLASTO
	PROJEKTUOJAMAS KELIO ŽENKLAS IR ATRAMA
	PROJEKTUOJAMAS JUODOS SPALVOS METALINIS SIGNALINIS STULPĖLIS
	SODINAMAS MEDIS
	SODINAMAS KRŪMAS

Stambaus mastelio topografinių planų ir inžinerinių tinklų planų derinimas (TOPD)	
Data	Suteiktas unikalus numeris
2021.04.06	13:21:2726
Statinio numeris ir pavadinimas, dokumento pavadinimas	
DANGŲ IR EISMO ORGANIZAVIMO PLANAS	
M 1:500	
Dokumento žymuo	Laida
UL-20-0308-01-PP.B-01	0
	Lapas Lapų
	3 4



Projektuojami ties adresu:
Gvazdikų Sodų g. 27

SUTARTINIAI ŽYMĖJIMAI

	PROJEKTUOJAMA GATVĖS AŠINĖ LINIJA		PROJEKTUOJAMI BETONINIAI BORDIŪRAI (100.15.30)
	REGISTRUOTŲ ŽEMĖS SKLYPŲ RIBOS		PROJEKTUOJAMI BETONINIAI BORDIŪRAI (100.15.22, aštraus kampo)
	REGISTRUOTŲ ŽEMĖS SKLYPŲ PRELIMINARIOS RIBOS		PROJEKTUOJAMI BETONINIAI BORDIŪRAI (100.08.20)
	GATVIŲ RAUDONOSIOS LINIJOS		PROJEKTUOJAMI BETONINIAI BORDIŪRAI (100.15.22, užapvalinto kampo)
	PROJEKTUOJAMA ASFALTO DANGOS KONSTRUKCIJA		PROJEKTUOJAMAS HORIZONTALUS ŽENKLINIMAS IŠ TERMOPLASTO
	PROJEKTUOJAMA 8 CM STORIO PILKOS SPALVOS BETONINIŲ TRINKELIŲ (20X10 CM) DANGOS KONSTRUKCIJA		PROJEKTUOJAMAS KELIO ŽENKLAS IR ATRAMA
	PROJEKTUOJAMA 8 CM STORIO RAUDONOS SPALVOS BETONINIŲ TRINKELIŲ (20X10 CM) DANGOS KONSTRUKCIJA		PROJEKTUOJAMAS JUODOS SPALVOS METALINIS SIGNALINIS STULPĖLIS
	PROJEKTUOJAMAS APŽELDINTAS KELKRAŠTIS		SODINAMAS MEDIS
	SĖJAMA VEJA		SODINAMAS KRŪMAS

Stambaus mastelio topografinių planų ir inžinerinių tinklų planų derinimas (TOPD)	
Data	Suteiktas unikalus numeris
2021.04.06	13:21:2726
Statinio numeris ir pavadinimas, dokumento pavadinimas	
DANGŲ IR EISMO ORGANIZAVIMO PLANAS	
M 1:500	
Dokumento žymuo	Laida
UL-20-0308-01-PP.B-01	0
	Lapas Lapų
4	4

PROJEKTINIŲ PASIŪLYMŲ PRIDEDAMIEJI DOKUMENTAI



VILNIAUS MIESTO SAVIVALDYBĖS ADMINISTRACIJA

PRITARIU

INŽINERINIO STATINIO PROJEKTINIŲ PASIŪLYMŲ RENGIMO UŽDUOTIS

2021-05 Nr. A358- /21 (2.9.4.5E-INF)

Eil. nr.	Pavadinimas	Reikalavimai
I. Bendra informacija apie projektą		
1.	Projekto pavadinimas (STR 1.04.04:2017 „Statinio projektavimas, projekto ekspertizė“ papunktis 6.8.)	<i>Gvazdikų g., Vilniaus m. projektiniai pasiūlymai</i>
2.	Statytojas	<i>Vilniaus miesto savivaldybė</i>
3.	Užsakovas	<i>Sodininkų bendrija „Pušynas“</i>
4.	Projektuotojas	<i>UAB „Urban Line“</i>
5.	Pagrindinė statinio naudojimo paskirtis (pagal STR 1.01.03:2017 „Statinių klasifikavimas“)	<i>Susisiekimo komunikacijos</i>
6.	Projektinių pasiūlymų rengimo tikslas	- Gerinti susisiekimo ir eismo organizavimo sąlygas; - Informuoti visuomenę apie statinio projektavimą pagal statybos techninio reglamento STR 1.04.04:2017 „Statinio projektavimas, projekto ekspertizė“ reikalavimus.
7.	Statinio (-ių) ar statinių grupės kategorija (pagal STR 1.01.03:2017 „Statinių klasifikavimas“)	-
8.	Kita informacija (kultūros paveldo, saugomos teritorijos)	-
9.	Esamos statinio konstrukcijos, jų funkcinė paskirtis.	-
II. Projektinių pasiūlymų apimtis ir statytojo pateikiami duomenys		
10.	Projektinių pasiūlymų apimtis	- aiškinamasis raštas; - dangų planas; - skersiniai profiliai; - želdinių būklės taksacija ir vertinimas.
11.	Pateikiami dokumentai, nurodomi projektinių	- Prisijungimo prie susisiekimo komunikacijų sąlygos 2021-02-24 Nr. 21/430

	pasiūlymų rengimo dokumentams taikomi teisės aktai.	<ul style="list-style-type: none"> - <i>Vilniaus miesto savivaldybės administracijos direktoriaus 2018 m. gruodžio 17 d. įsakymu Nr. 30-3844/1892.1.1E-TD20 patvirtintos;</i> - <i>Susisiekimo pėsčiomis projektų Vilniaus miesto savivaldybėje rengimo ir įgyvendinimo rekomendacijos https://vilnius.lt/lt/savivaldybe/miesto-ukis-ir-transportas/susisiekimo-pesciomis-projektu-rekomendacijos/;</i> - <i>Vilniaus miesto savivaldybės 2016-06-15 tarybos sprendimu Nr. 1-518 patvirtintos Susisiekimo dviračiais projektų Vilniaus miesto savivaldybėje rengimo ir įgyvendinimo rekomendacijos https://vilnius.lt/wp-content/uploads/2018/07/duratu.pdf</i>
	III. Reikalavimai projektiniams pasiūlymams	
12	Esminiai funkciniai (paskirties) reikalavimai statiniui	- <i>Sprendiniai turi atitikti Prisijungimo prie susisiekimo komunikacijų sąlygų 2021-04-14 Nr. 21/839 ir susisiekimo komunikacijų statybą reglamentuojančių teisės aktų reikalavimus.</i>
13	Reikalavimai architektūros (estetinius aplinkai, kraštovaizdžiui	<ul style="list-style-type: none"> - <i>Susisiekimo sistemos dizaino detalės, elementų pločiai, skerspjūviai turi išlaikyti vieningus funkciškai pagrindžiamus parametrus.</i> - <i>Sprendiniai turi atitikti universalaus dizaino principus</i>
14	Nurodymai sprendinių derinimui, jų pritarimui	- <i>Projektinius pasiūlymus derinti su Infrastruktūros darbų priežiūros ir inžinerinių statinių projektų ir projektinių pasiūlymų vertinimo darbo grupe.</i>
15	Nurodymai projektinių pasiūlymų vaizdinės informacijos parengimui	-
16	Reikalavimai projekto rengimo dokumentų kalbai (-oms).	<i>Lietuvių</i>
17	Reikalavimai projekto rengimo dokumentų įforminimui, sudėčiai ir pan.	- -
	IV. Projektuotojo autorines teises ir galimi projekto keitimai	
18	<i>Projektuotojas turi jo parengtų projektinių pasiūlymų autorines teises. Statytojas be projektuotojo sutikimo projekto kopijas gali naudoti tik tam tikslui, kuriam skirtas Projektas.</i>	

DETALŪS METADUOMENYS

Dokumento sudarytojas (-ai)	Vilniaus miesto savivaldybė 188710061, Konstitucijos pr. 3, LT-09601, Vilnius
Dokumento pavadinimas (antraštė)	INŽINERINIO STATINIO PROJEKTINIŲ PASIŪLYMŲ RENGIMO UŽDUOTIS (Gvazdikų g., Vilniaus m. projektiniai pasiūlymai)
Dokumento registracijos data ir numeris	2021-05-27 Nr. A358-52/21(2.9.4.5E-INF)
Dokumento gavimo data ir dokumento gavimo registracijos numeris	–
Dokumento specifikacijos identifikavimo žymuo	ADOC-V1.0
Parašo paskirtis	Suderinimas
Parašą sukūrusio asmens vardas, pavardė ir pareigos	
Sertifikatas išduotas	
Parašo sukūrimo data ir laikas	2021-05-26 11:47:37 (GMT+03:00)
Parašo formatas	XAdES-EPES
Laiko žymoje nurodytas laikas	–
Informacija apie sertifikavimo paslaugų teikėją	EID-SK 2016, AS Sertifitseerimiskeskus EE
Sertifikato galiojimo laikas	2019-08-30 17:52:14 – 2024-08-28 23:59:59
Parašo paskirtis	Pasirašymas
Parašą sukūrusio asmens vardas, pavardė ir pareigos	
Sertifikatas išduotas	
Parašo sukūrimo data ir laikas	2021-05-26 22:14:34 (GMT+03:00)
Parašo formatas	XAdES-T
Laiko žymoje nurodytas laikas	2021-05-26 22:14:48 (GMT+03:00)
Informacija apie sertifikavimo paslaugų teikėją	ADIC CA-A, Asmens dokumentu israsymo centras prie LR VRM LT
Sertifikato galiojimo laikas	2020-11-26 08:17:55 – 2023-11-26 08:17:55
Informacija apie būdus, naudotus metaduomenų vientisumui užtikrinti	"Registravimas" paskirties metaduomenų vientisumas užtikrintas naudojant "RCSC IssuingCA, VI Registru centras - i.k. 124110246 LT" išduotą sertifikatą "Dokumentų valdymo sistema Avilys, Vilniaus miesto savivaldybės administracija, į.k.188710061 LT", sertifikatas galioja nuo 2018-12-27 14:17:37 iki 2021-12-26 14:17:37
Pagrindinio dokumento priedų skaičius	–
Pagrindinio dokumento priedamų dokumentų skaičius	–
Priedamo dokumento sudarytojas (-ai)	–
Priedamo dokumento pavadinimas (antraštė)	–
Priedamo dokumento registracijos data ir numeris	–
Programinės įrangos, kuria naudojantis sudarytas elektroninis dokumentas, pavadinimas	Dokumentų valdymo sistema „Avilys“, versija 3.5.45.1
Informacija apie elektroninio dokumento ir elektroninio (-ių) parašo (-ų) tikrinimą (tikrinimo data)	Atitinka specifikacijos keliamus reikalavimus. Visi dokumente esantys elektroniniai parašai galioja (2021-05-27 07:13:00)
Paieškos nuoroda	–
Papildomi metaduomenys	Nuorašą suformavo 2021-05-27 07:13:00 Dokumentų valdymo sistema „Avilys“

VILNIAUS MIESTO SAVIVALDYBĖS ADMINISTRACIJA

Išduodamos pagal pateiktą statytojo (užsakovo) prašymą 2021-02-16 Nr. E348-169/21

PRISIJUNGIMO PRIE SUSISIEKIMO KOMUNIKACIJŲ SĄLYGOS

2021-02-24 Nr. 21/430

Projekto pavadinimas Gvazdikų gatvės, Vilniuje, statybos projektas

Statytojas (užsakovas) Vilniaus miesto savivaldybė

Susisiekimo komunikacijų sąlygos

Suprojektuoti Gvazdikų gatvės atkarpoje šaligatvį su apšvietimu.

Projektuojamos susisiekimo ir inžinerinės infrastruktūros ribos, parametrai ir medžiagiškumas nustatomi ir tvirtinami Inžinerinių statinių projektų ir projektinių pasiūlymų vertinimo darbo grupėje.

Spręsti lietaus vandens surinkimą ir nuvedimą nuo naujai įrengiamų dangų.

Eismo reguliavimo ir eismo saugumo priemonės pagal poreikį projektuoti ir įrengti vadovaujantis Vilniaus miesto savivaldybės administracijos direktoriaus 2009-10-15 patvirtintu įsakymu Nr. 30-1783 „Techninių eismo reguliavimo priemonių įrengimo ir jų priežiūros Vilniaus mieste aprašas“, Vilniaus miesto savivaldybės administracijos direktoriaus 2018-12-17 patvirtintu įsakymu Nr. 30-3844/18(2.1.1E-TD2) „Dėl susisiekimo pėsčiomis projektų Vilniaus miesto savivaldybėje rengimo ir įgyvendinimo rekomendacijų tvirtinimo“.

Savivaldybės vardu projektas rengiamas vadovaujantis 2020-02-12 susisiekimo komunikacijų projektavimo sutartimi Nr. A326-33/21(2.9.4.2E-INF) su sodininkų bendrija „Pušynas“.

DETALŪS METADUOMENYS

Dokumento sudarytojas (-ai)	Vilniaus miesto savivaldybė 188710061, Konstitucijos pr. 3, LT-09601, Vilnius
Dokumento pavadinimas (antraštė)	PRAŠYMAS SUTEIKTI PASLAUGĄ
Dokumento registracijos data ir numeris	2021-02-26 Nr. A51-17907/21(2.9.4.9E-INF)
Dokumento gavimo data ir dokumento gavimo registracijos numeris	–
Dokumento specifikacijos identifikavimo žymuo	ADOC-V1.0
Parašo paskirtis	Pasirašymas
Parašą sukūrusio asmens vardas, pavardė ir pareigos	
Sertifikatas išduotas	
Parašo sukūrimo data ir laikas	2021-02-25 20:18:07 (GMT+02:00)
Parašo formatas	XAdES-EPES
Laiko žymoje nurodytas laikas	–
Informacija apie sertifikavimo paslaugų teikėją	EID-SK 2016, AS Sertifitseerimiskeskus EE
Sertifikato galiojimo laikas	2018-07-04 12:02:29 – 2023-07-03 23:59:59
Informacija apie būdus, naudotus metaduomenų vientisumui užtikrinti	"Registravimas" paskirties metaduomenų vientisumas užtikrintas naudojant "RCSC IssuingCA, VI Registru centras - i.k. 124110246 LT" išduotą sertifikatą "Dokumentų valdymo sistema Avilys, Vilniaus miesto savivaldybės administracija, į.k.188710061 LT", sertifikatas galioja nuo 2018-12-27 14:17:37 iki 2021-12-26 14:17:37
Pagrindinio dokumento priedų skaičius	–
Pagrindinio dokumento pridedamų dokumentų skaičius	–
Priedamo dokumento sudarytojas (-ai)	–
Priedamo dokumento pavadinimas (antraštė)	–
Priedamo dokumento registracijos data ir numeris	–
Programinės įrangos, kuria naudojantis sudarytas elektroninis dokumentas, pavadinimas	Dokumentų valdymo sistema „Avilys“, versija 3.5.34
Informacija apie elektroninio dokumento ir elektroninio (-ių) parašo (-ų) tikrinimą (tikrinimo data)	Atitinka specifikacijos keliamus reikalavimus. Visi dokumente esantys elektroniniai parašai galioja (2021-02-26 09:17:07)
Paieškos nuoroda	–
Papildomi metaduomenys	Nuorašą suformavo 2021-02-26 09:17:08 Dokumentų valdymo sistema „Avilys“



**VILNIAUS MIESTO SAVIVALDYBĖS ADMINISTRACIJOS
INFRASTRUKTŪROS SKYRIUS**

UAB „URBAN LINE“

2021-05

I

Nr. A51- /21(3.3.2.26E-INF)

Nr.

DĖL 2021-05-07 PROTOKOLO Nr.A16-481/21(2.1.76E-INF) IŠRAŠO PATEIKIMO

Siunčiame Jums 2021 m. gegužės 7 d. Vilniaus miesto savivaldybės administracijos Inžinerinių statinių projektų ir projektinių pasiūlymų vertinimo darbo grupės posėdžio, įvykusio 2021 m. gegužės g.6 d., protokolo Nr. A16-481/21(2.1.76E-INF) išrašą.

PRIDEDAMA. Protokolo išrašas, 1 lapas.



Biudžetinė įstaiga
Kodas 188710061
Duomenys kaupiami ir saugomi
Juridinių asmenų registre

Konstitucijos pr. 3
LT-09601 Vilnius
Tel. (8 5) 211 2155

El. p. savivaldybe@vilnius.lt
www.vilnius.lt



Tikime laisve
1990 KOVO 11



VILNIAUS MIESTO SAVIVALDYBĖS ADMINISTRACIJA

**INŽINERINIŲ STATINIŲ PROJEKTŲ IR PROJEKTINIŲ PASIŪLYMŲ VERTINIMO
DARBO GRUPĖS
PASITARIMO PROTOKOLO IŠRAŠAS**

2021-05-07 Nr.A16-481/21(2.1.76E-INF)

2. SVARSTYTA. Dėl projekto Gvazdikų g., Vilniaus m. projektinių pasiūlymų svarstymo.

NUTARTA:

2.1.Pritarti projektinių pasiūlymų sprendinių viešinimui.

Pasitarimo pirmininkas

Darbo grupės sekretorė

Išrašas tikras

DETALŪS METADUOMENYS

Dokumento sudarytojas (-ai)	Vilniaus miesto savivaldybė 188710061, Konstitucijos pr. 3, LT-09601, Vilnius
Dokumento pavadinimas (antraštė)	DĖL 2021-05-07 PROTOKOLO Nr.A16-481/21(2.1.76E-INF) IŠRAŠO PATEIKIMO
Dokumento registracijos data ir numeris	2021-05-07 Nr. A51-40864/21(3.3.2.26E-INF)
Dokumento gavimo data ir dokumento gavimo registracijos numeris	–
Dokumento specifikacijos identifikavimo žymuo	ADOC-V1.0
Parašo paskirtis	Pasirašymas
Parašą sukūrusio asmens vardas, pavardė ir pareigos	
Sertifikatas išduotas	
Parašo sukūrimo data ir laikas	2021-05-07 12:35:55 (GMT+03:00)
Parašo formatas	XAdES-T
Laiko žymoje nurodytas laikas	2021-05-07 12:36:07 (GMT+03:00)
Informacija apie sertifikavimo paslaugų teikėją	ADIC CA-A, Asmens dokumentu israsymo centras prie LR VRM LT
Sertifikato galiojimo laikas	2018-11-19 17:30:33 – 2021-11-18 17:30:33
Informacija apie būdus, naudotus metaduomenų vientisumui užtikrinti	"Registravimas" paskirties metaduomenų vientisumas užtikrintas naudojant "RCSC IssuingCA, VI Registru centras - i.k. 124110246 LT" išduotą sertifikatą "Dokumentų valdymo sistema Avilys, Vilniaus miesto savivaldybės administracija, į.k.188710061 LT", sertifikatas galioja nuo 2018-12-27 14:17:37 iki 2021-12-26 14:17:37
Pagrindinio dokumento priedų skaičius	1
Pagrindinio dokumento pridedamų dokumentų skaičius	–
Priedamo dokumento sudarytojas (-ai)	–
Priedamo dokumento pavadinimas (antraštė)	–
Priedamo dokumento registracijos data ir numeris	–
Programinės įrangos, kuria naudojantis sudarytas elektroninis dokumentas, pavadinimas	Dokumentų valdymo sistema „Avilys“, versija 3.5.34
Informacija apie elektroninio dokumento ir elektroninio (-ių) parašo (-ų) tikrinimą (tikrinimo data)	Atitinka specifikacijos keliamus reikalavimus. Visi dokumente esantys elektroniniai parašai galioja (2021-05-07 13:09:30)
Paieškos nuoroda	–
Papildomi metaduomenys	Nuorašą suformavo 2021-05-07 13:09:30 Dokumentų valdymo sistema „Avilys“

UAB „URBAN LINE“

UAB „URBAN LINE“
Įmonės kodas: 300149157
Adresas: Liepkalnio g. 85, LT-02120 Vilnius
Tel. / el. p.: 8~699 19380, info@urbanline.lt

BYLOS PAVADINIMAS: **Inžinerinių topografinių tyrinėjimų ataskaita**

OBJEKTAS: **Gvazdikų g. topografinis planas**

ADRESAS: **Gvazdikų g., Vilnius Vilniaus m. sav.**

BYLOS ŽYMUO: **UL-20-0308**

LEIDIMO NR.

Pareigos

Parašas

Vardas Pavardė

UAB „URBAN LINE“ DIREKTORIUS


INŽINIERIUS GEODEZININKAS

Licenzijos Nr.

Vilnius, 2020

INŽINERINIŲ TOPOGRAFINIŲ TYRINĖJIMŲ ATASKAITOS DOKUMENTŲ ŽINIARAŠTIS

Eil. Nr.	Dokumento žymuo	Laida	Dokumento pavadinimas	Lapai	Puslap. Nr.
1.	-	-	Išrašas iš geodezininko kvalifikacinio pažymėjimo registro 1GKV	1 lapas	3
2.	UL-20-0307-TTA-AR	0	Aiškinamasis raštas	1 lapas	4
3.	-	-	Derinimų su suinteresuotomis institucijomis lentelė	1 lapas	5
4.	UL-20-0307-TTA-BR2	0	Situacijos schema	1 lapas	6
5.	UL-20-0307-TTA-BR1	0	Inžinerinė topografinė nuotrauka M1:500 (pirmas lapas - lapų išsidėšymo schema)	9 lapai	7

<i>Licenzijos Nr.</i>	UAB „URBAN LINE“ Įmonės kodas: 300149157 Adresas: Liepkalnio g. 85, LT-02120 Vilnius Tel.: 8 52167015	Objektas: Gvazdikų g. topografinis planas Adresas: Gvazdikų g., Vilnius Vilniaus m. sav.		
	2021.04	Dokumentas: INŽINERINIŲ TOPOGRAFINIŲ TYRINĖJIMŲ ATASKAITOS DOKUMENTŲ ŽINIARAŠTIS	<i>Laida</i>	0
<i>Stadija:</i>	<i>Užsakovas:</i>	<i>Žymuo:</i>	<i>Lapas</i>	<i>Lapų</i>
TTA	Vilniaus m sav.	UL-20-0308-TTA-DŽ	1	1

Asmeninė informacija

Vardas ir pavardė:

Biuro adresas:

Darbo telefonas:

Darbo el. paštas:

Informacija apie kvalifikacijos pažymėjimą

Pažymėjimo tipas: 1GKV

Kvalifikacijos pažymėjimo išdavimo data: 2013-01-10

Kvalifikacijos pažymėjimo Nr.: 1GKV-861

Kvalifikacijos pažymėjimo išdavimo pagrindas: įsak. Nr. 1P-(1.3.)-22

Informacija apie kvalifikacijos kursus

Kvalifikacijos kursų baigimo pažymėjimo data: 2018-10-06

Kvalifikacijos kursų baigimo pažymėjimo numeris: A 15737

Kvalifikacijos pažymėjimo galiojimas

**Įspėjimo apie tai, kad nepašalinus pažeidimų
kvalifikacijos pažymėjimo galiojimas bus sustabdytas, data:**

Terminas, per kurį turi būti pašalinti pažeidimai:

Pažeidimų pašalinimo data:

Kvalifikacijos pažymėjimo galiojimo sustabdymo data:

Kvalifikacijos pažymėjimo galiojimo sustabdymo pagrindas:

Kvalifikacijos pažymėjimo galiojimo sustabdymo panaikinimo data:

Kvalifikacijos pažymėjimo galiojimo sustabdymo panaikinimo pagrindas:

Kvalifikacijos pažymėjimo galiojimo panaikinimo data:

Kvalifikacijos pažymėjimo galiojimo panaikinimo pagrindas:

Pažymėjimo būklė: ✓

Paskutinį kartą atnaujinta: 2018-10-11

✓ - pažymėjimas galioja, ⚠ - pažymėjimo galiojimas sustabdytas, 🚫 - pažymėjimas negalioja

Kopija tikra

AIŠKINAMASIS RAŠTAS

Bendrieji duomenys:

Užsakovas – Vilniaus m sav.

Objektas – Gvazdikų g. topografinis planas

Inžinerinius topografinius tyrinėjimus atliko – UAB „URBAN LINE“ Liepkalnio g. 85, LT-02120 Vilnius

Darbų pradžia – 2021 – 01. 1 sav.

Darbų pabaiga – 2021 – 04. 14 sav.

Informacija apie tyrinėjimų vietą:

Objektas išsidėstęs: - Gvazdikų g., Vilnius Vilniaus m. sav.

Informacija apie inžinerinius topografinius tyrinėjimus:

Inžineriniai topografiniai tyrinėjimai atlikti, vadovaujantis GKTR 2.01.01:1999 „Statomų požeminių tinklų ir komunikacijų geodezinių nuotraukų atlikimas“, GKTR2.08.01:2000 „Statybiniai inžineriniai geodeziniai tyrinėjimai“,

GKTR 2.11.03:2014 „Topografinių erdvinių objektų rinkinys ir topografinių erdvinių objektų sutartiniai ženklai“.

Inžineriniai topografiniai tyrinėjimai buvo atlikti, prietaisais: Leica GPS 900, Elektroninis tacheometras Leica-TS-02

Informacija apie inžinerinę topografinę nuotrauką:


Aukščių sistema – LAS 07

Koordinacių sistema – LKS 94

Inžinerinė topografinė nuotrauka atlikta masteliu 1:500.

Nuotrauka apima teritoriją, kurios plotas – 2,39 ha.

<i>Licenzijos Nr.</i>	UAB „URBAN LINE“ Įmonės kodas: 300149157 Adresas: Liepkalnio g. 85, LT-02120 Vilnius Tel.: 8 52167015	Objektas: Gvazdikų g. topografinis planas Adresas: Gvazdikų g., Vilnius Vilniaus m. sav.	
	2021.04	Dokumentas: INŽINERINIŲ TOPOGRAFINIŲ TYRINĖJIMŲ ATASKAITOS DOKUMENTŲ ŽINIARAŠTIS	<i>Laida</i>
			0
<i>Stadija:</i>	<i>Užsakovas:</i>	<i>Žymuo:</i>	<i>Lapas</i>
TTA	Vilniaus m sav.	UL-20-0308-TTA-DŽ	Lapų
			1 1




Derinimų su suinteresuotomis institucijomis lentelė

Sprendimai					
Sprendimo Nr.	Sprendimą atliekanti organizacija	Teritorija	Būklė	Sukūrimo data	Automatinio sutikimo data
1149465	Vilniaus planas. SĮ	Vilniaus regionas TOPO	Atmesta	2021-01-20 09:41:51	2021-02-03 09:41:51
1149466	ESO, AB	Vilniaus regionas TOPO	Atmesta	2021-01-20 09:41:51	2021-02-03 09:41:51
1149467	Vilniaus viešasis transportas, UAB	Vilniaus m. sav.	Sut.kta	2021-01-20 09:41:51	2021-02-03 09:41:51
1149468	Vilniaus vandenys, UAB	Topografiniai planai	Sut.kta	2021-01-20 09:41:51	2021-02-03 09:41:51
1149469	Grinda, UAB	Vilniaus m. sav.	Sut.kta	2021-01-20 09:41:51	2021-02-03 09:41:51
1149470	Vilniaus apšvietimas, UAB	Vilniaus m. sav.	Sut.kta	2021-01-20 09:41:51	2021-02-03 09:41:51
1149471	Tella Lietuva, AB	Vilniaus m. sav.	Atmesta	2021-01-20 09:41:51	2021-02-03 09:41:51
1180451	Vilniaus planas, SĮ	Vilniaus regionas TOPO	Atmesta	2021-02-11 15:43:39	2021-02-26 15:43:39
1180453	Tella Lietuva, AB	Vilniaus m. sav.	Sut.kta	2021-02-11 15:43:39	2021-02-26 15:43:39
1180452	ESO, AB	Vilniaus regionas TOPO	Atmesta	2021-02-11 15:43:39	2021-02-26 15:43:39
1198536	Vilniaus planas, SĮ	Vilniaus regionas TOPO	Atmesta	2021-02-26 18:25:00	2021-03-15 18:25:00
1198537	ESO, AB	Vilniaus regionas TOPO	Atmesta	2021-02-26 18:25:00	2021-03-15 18:25:00
1231284	Vilniaus planas, SĮ	Vilniaus regionas TOPO	Sut.kta	2021-03-22 15:18:21	2021-04-06 15:18:21
1231285	ESO, AB	Vilniaus regionas TOPO	Sut.kta	2021-03-22 15:18:21	2021-04-06 15:18:21
1251990	Vilniaus miesto savivaldybės administracija	Vilniaus regionas TOPO	Sut.kta	2021-04-02 13:48:02	2021-04-07 13:48:02

Kopija tikra

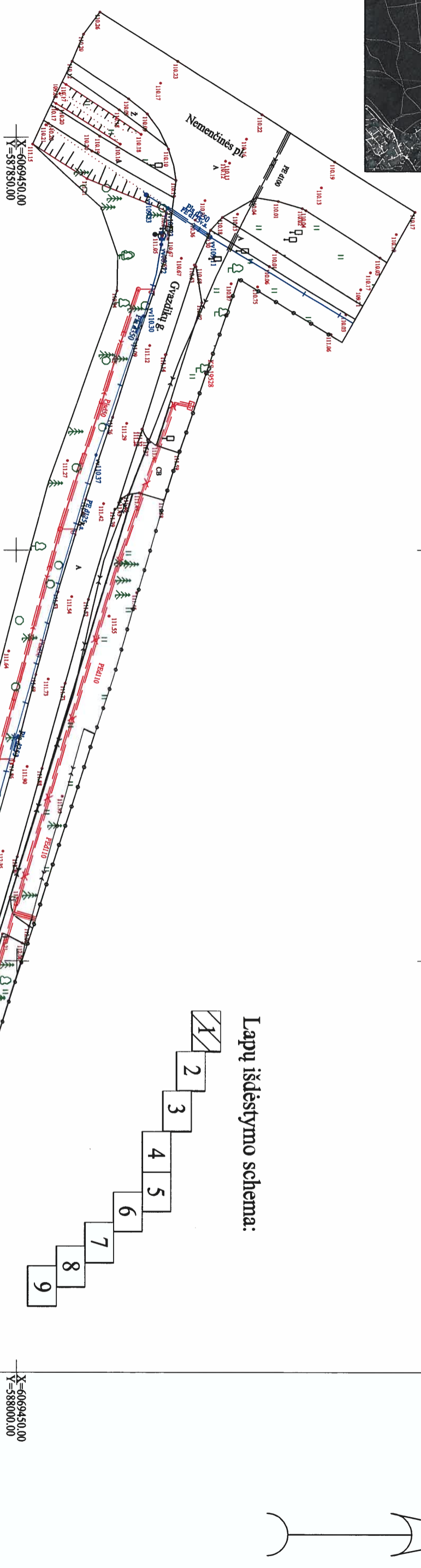
Situacijos schema



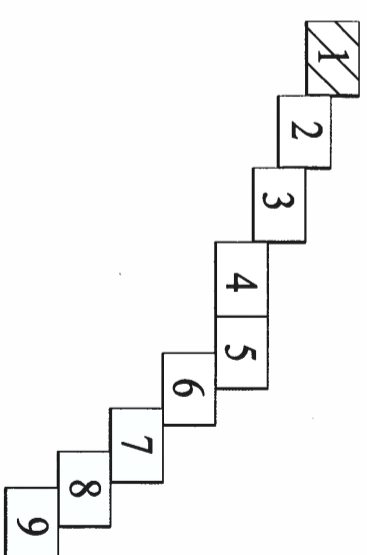
OBJEKTAS	UL-20-0308	Adresas Gvazdikų g., Vilnius Vilniaus m. sav.					
KOORDINAČIŲ SISTEMA: LKS-94			AUKŠČIŲ SISTEMA: LAS07	LAPAS	1	LAPŲ	1
III URBANLINE <small>Įrepiamo g. k. Nr. 11-02120 Vilnius, Tel.: +370 699 61112 Įmonės kodas: 300149157</small>		Kvalifikacijos pažymėjimo Nr.					
GEODEZININKAS		VARDAS IR PAVARDĖ	PARAŠAS	DATA			
				2021-04			
					A.V.		



Topografinis planas M1:500



Lapų išdėstymo schema:

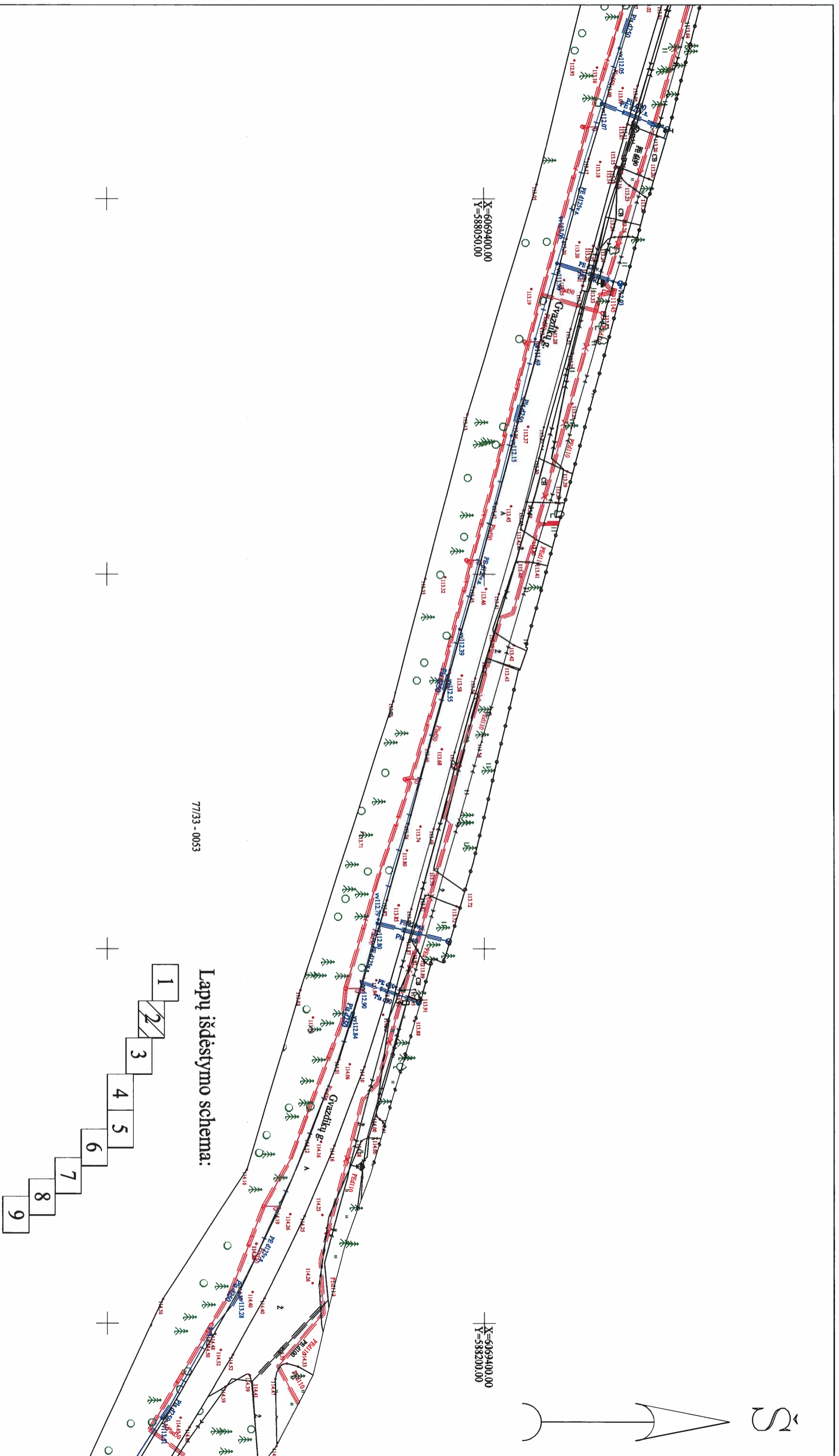


Stambaus mastelio topografinių planų ir inžinerinių tinklų planų derinimas (TOPD)	
Data	Suteiktas unikalus numeris
2021.04.06	13:21:2726

77/33 - 0052 77/33 - 0053

OBJEKTAS	UL-20-0308	Adresas Gvardikų g., Vilnius Vilniaus m. sav.
KOORDINAČIŲ SISTEMA: LKS-94	AUKŠČIŲ SISTEMA: LAS07	LAPAS 1 LAPŲ 9
III URBANLINE Kvalifikacijos pažymėjimo Nr.1		
VARDAS IR PAVARDĖ	PARAŠAS	DATA
		2021-01
GEODEZININKAS		DOCUMENTAVIMAS A.V.



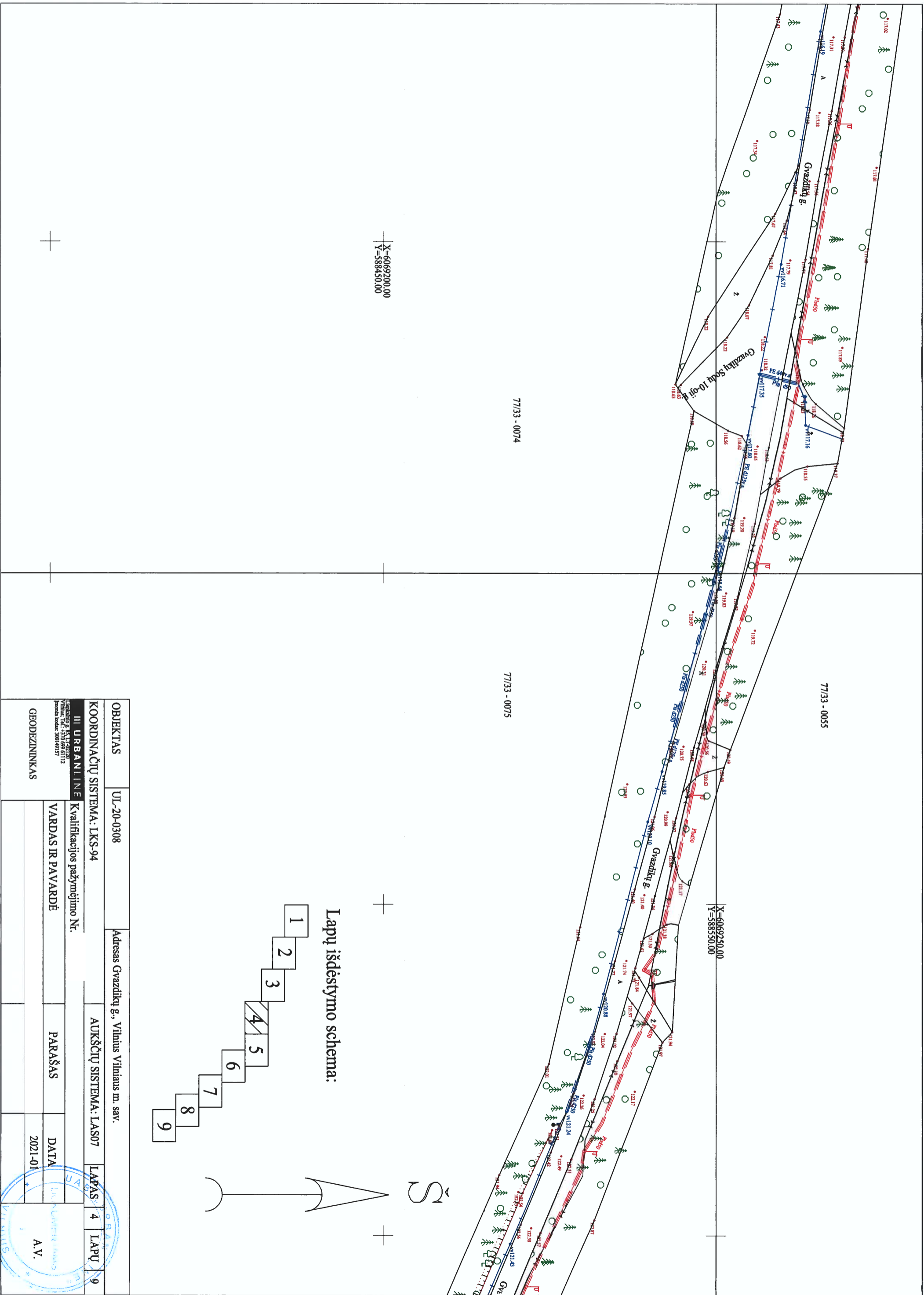


77133 - 0053

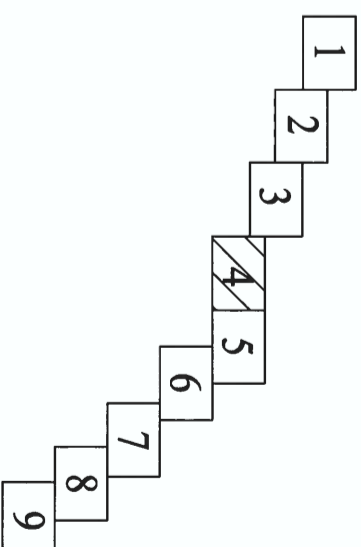
Lapų išdėstymo schema:

- 1
- 2
- 3
- 4
- 5
- 6
- 7
- 8
- 9


OBJEKTAS	UL-20-0308	Adresas Gvardikų g., Vilnius Vilniaus m. sav.		
COORDINACIJŲ SISTEMA: IKS-94		AUKŠČIŲ SISTEMA: LAS07	LAPAS 2	LAPŲ 9
III URBANLINE Kvalifikacijos pažymėjimo Nr.				
<small> URBANLINE UAB Vilniaus m. sav. Vilniaus g. 170-699-6112 Vilniaus kodas: 300149157 </small>				
GEODEZININKAS	VARDAS IR PAVARDĖ	PARAŠAS	DATA	
	/		2021-01	



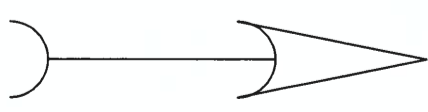
Lapų išdėstymo schema:



OBJEKTAS	UL-20-0308	Adresas Grazdiškų g., Vilnius Vilniaus m. sav.	
COORDINACIJŲ SISTEMA: LKS-94	III. URBANLINE	AUKŠČIŲ SISTEMA: LAS07	LAPAS 4 LAPŲ 9
Kvalifikacijos pažymėjimo Nr.			
VARDAS IR PAVARDĖ	PARAŠAS	DATA	
GEODEZININKAS		2021-01	A.V.



S

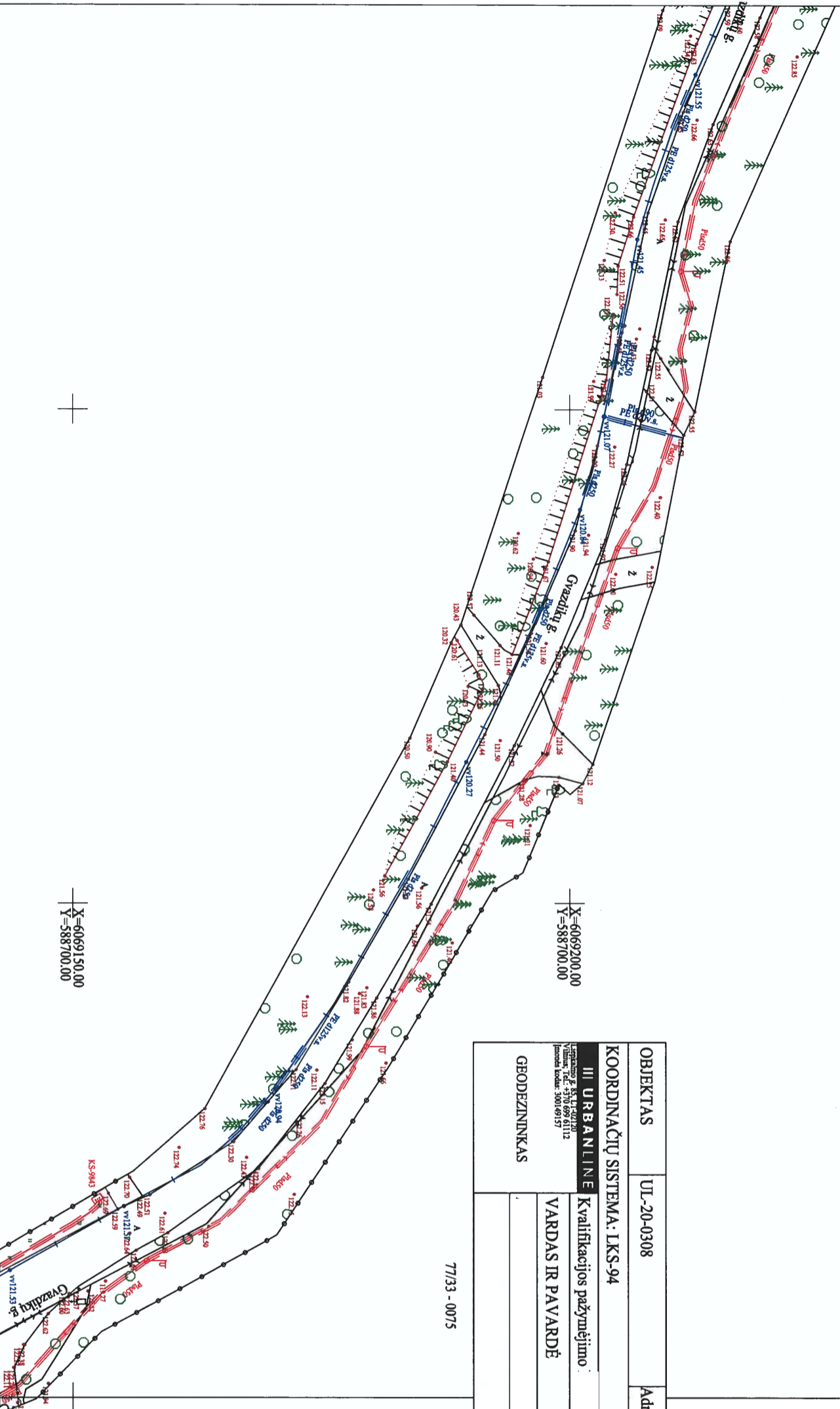
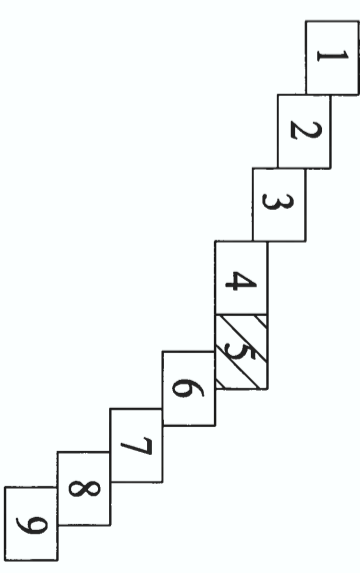


OBJEKTAS	UL-20-0308	Adresas Gvazdių g., Vilnius Vilniaus m. sav.
COORDINACIJŲ SISTEMA:	LKS-94	AUKŠČIŲ SISTEMA: LAS07
III URBANLINE	Kvalifikacijos pažymėjimo.	LAPAS 5 LAPŲ 9
GEODEZININKAS		PARAŠAS
		DATA
		2021-01
		DOKUMENTAS
		A.V.

77/33 - 0075

77/33 - 0076

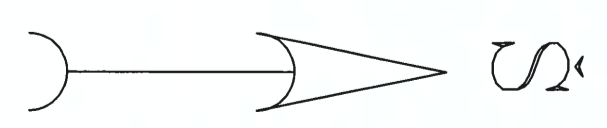
Lapų išdėstymo schema:



X=6069150.00
Y=588700.00

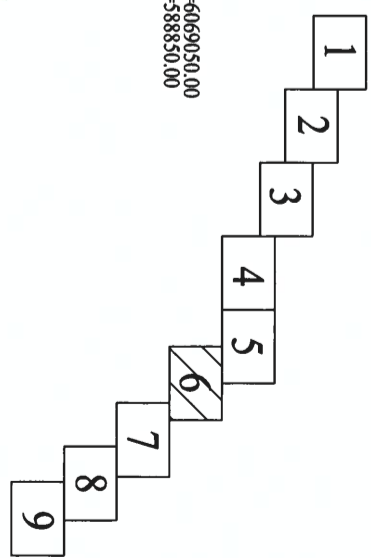
X=6069200.00
Y=588700.00





OBJEKTAS	UL-20-0308	Adresas Gvardikų g., Vilnius Vilniaus m. sav.
COORDINACIJŲ SISTEMA: IKS-94	AUKŠČIŲ SISTEMA: LAS07	LAPAS 6 LAPŲ 9
III URBANLINE	Kvalifikacijos pažymėjimo	PARAŠAS
Geografinis žemėlapis	Įrašo Nr. 300149157	DATA
Geodezininkas		2021-01
		A.V.

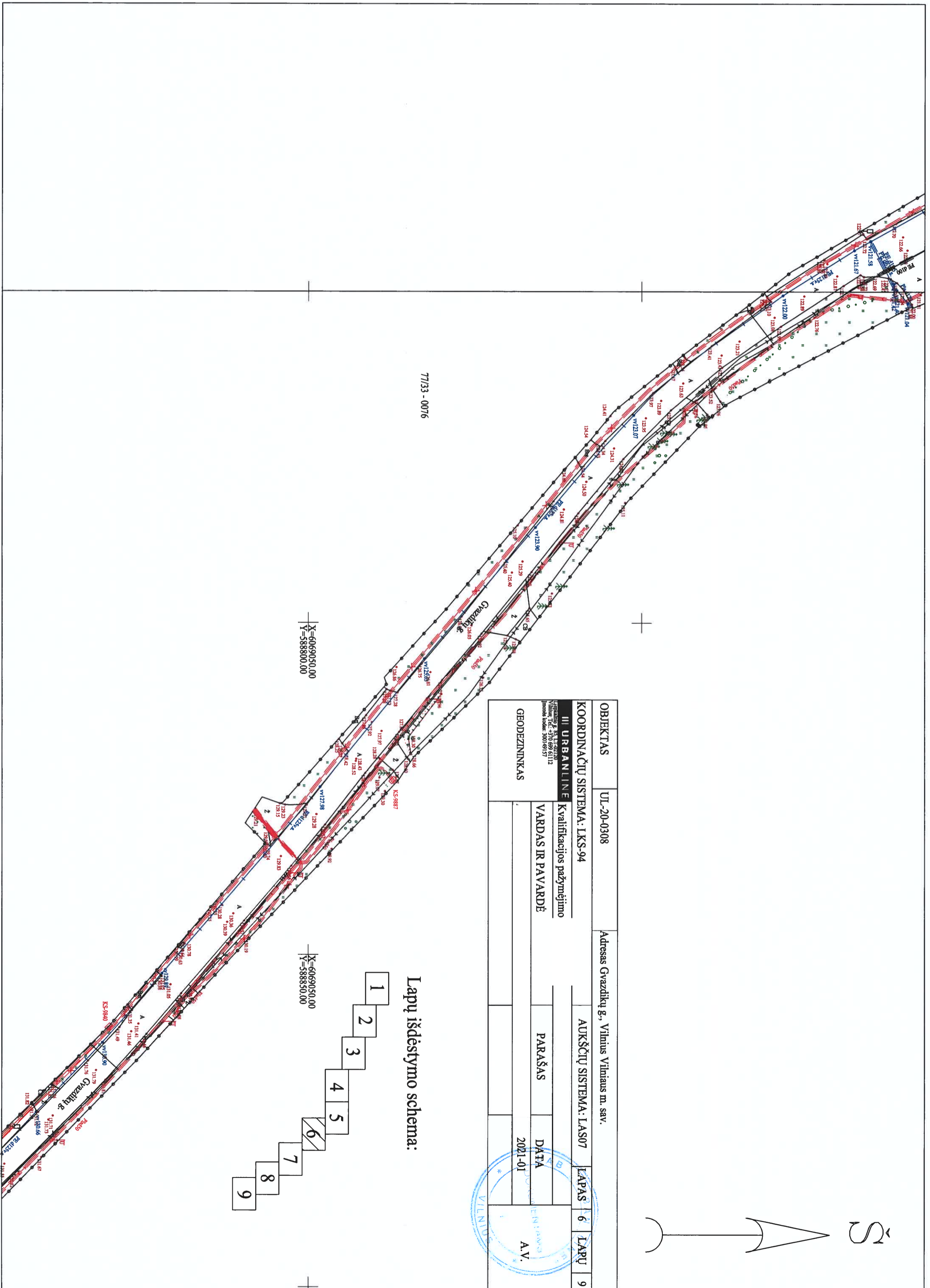
Lapų išdėstymo schema:

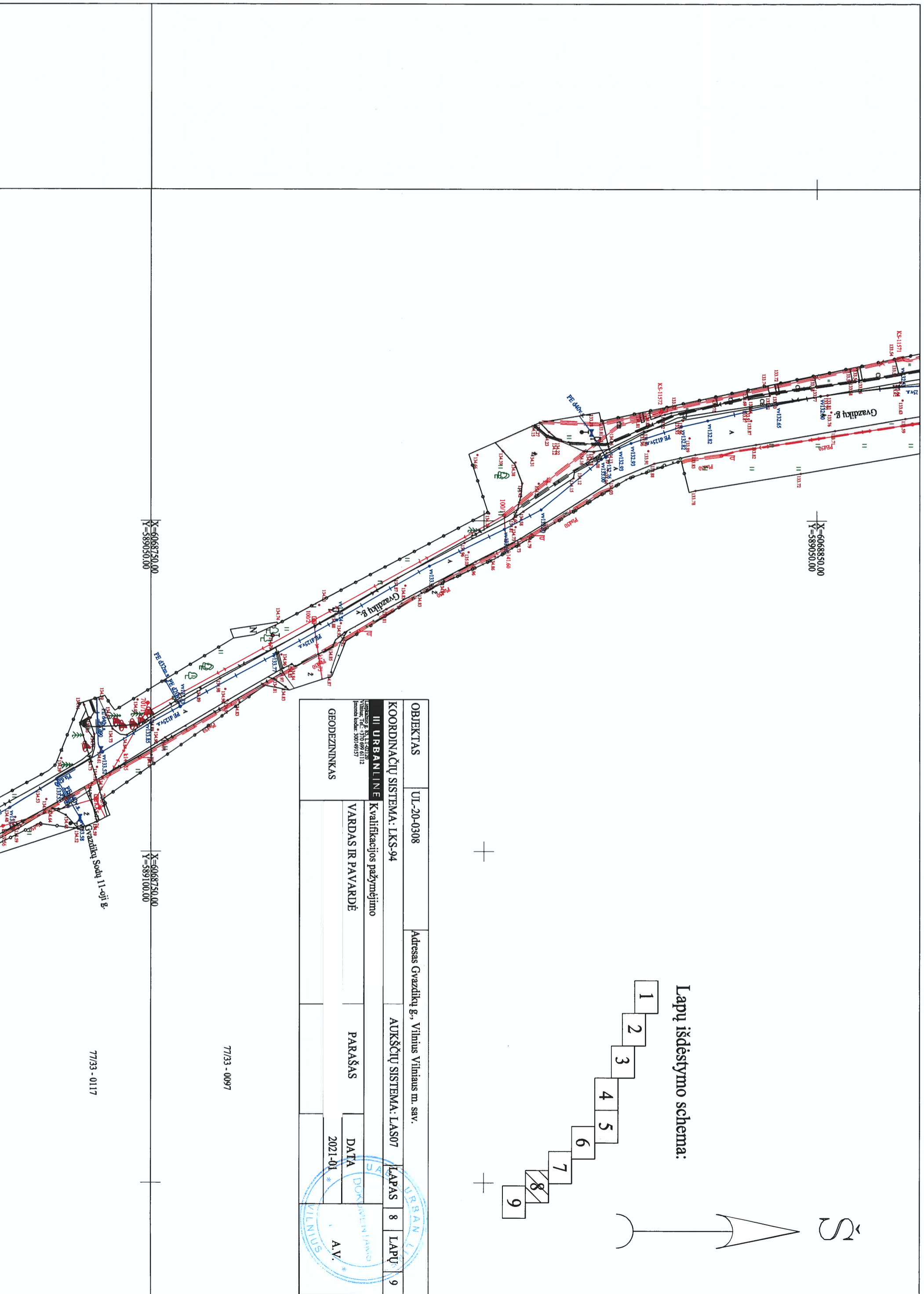


X=6069050.00
Y=588850.00

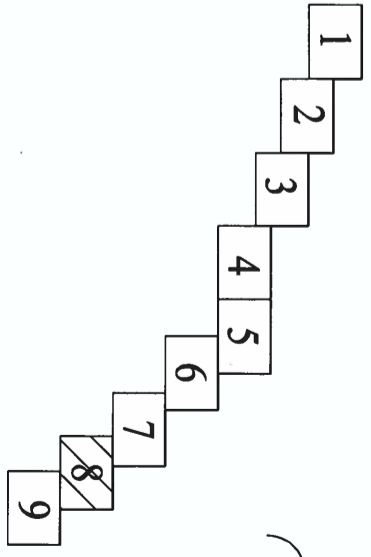
X=6069050.00
Y=588800.00

77/33 - 0076





Lapų išdėstymo schema:



OBJEKTAS	UI-20-0308	Adresas Gvardikų g., Vilnius Vilniaus m. sav.		
COORDINACIJŲ SISTEMA:	LKS-94	AUKŠČIŲ SISTEMA:	LAS07	LAPAS 8 LAPŲ 9
III URBANLINE				
Kvalifikacijos pažymėjimo				
VARDAS IR PAVARDĖ	PARAŠAS	DATA	DOM. VILNIUS	
GEODEZININKAS		2021-01	A.V.	

77/33 - 0097

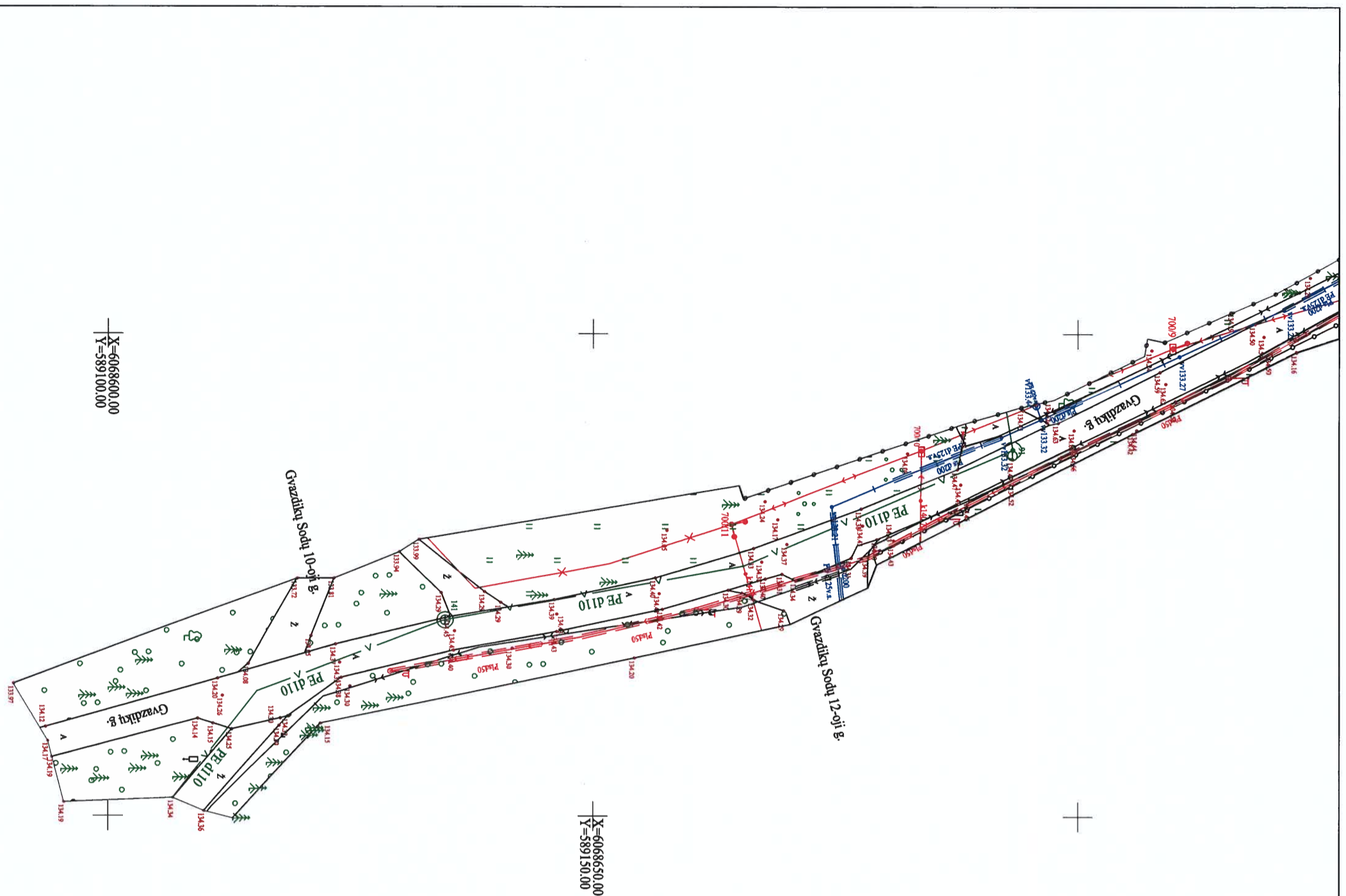
77/33 - 0117

X=6068750.00
Y=589050.00

X=6068750.00
Y=589100.00

X=6068850.00
Y=589050.00

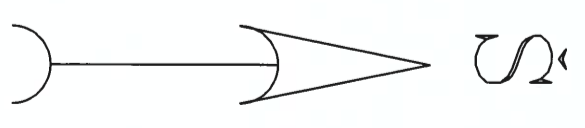
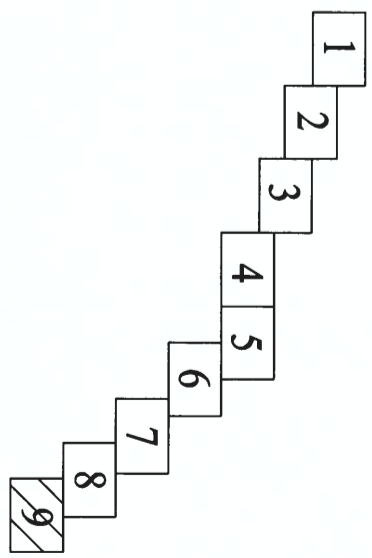
Gvardikų Sodų 11-oji g.



77/33 - 0117

OBIJEKTAS	UL-20-0308	Adresas Gvardiškų g., Vilnius Vilniaus m. sav.			
KOORDINACIJŲ SISTEMA: LKS-94	AUKŠČIŲ SISTEMA: LAS07	LAPAS	9	LAPŲ	9
III URBANLINE [Kvalifikacijos pažymėjimo]					
VARDAS IR PAVARDĖ	PARAŠAS	DATA	A.V.		
GEODEZININKAS		2021-01			

Lapų išdėstymo schema:



X=6068600.00
Y=589100.00

X=6068650.00
Y=589150.00

GVAZDIKŲ G., VILNIAUS M. PROJEKTINIAI PASIŪLYMAI
LICENCIJUOTOS PROJEKTAVIMO PROGRAMINĖS ĮRANGOS SĄRAŠAS

Projekto etapas	Programinė įranga
Statinių rekonstravimo ir naujos statybos techninis projektas	Microsoft Office 365, AutoCAD 2019

Statinio projekto vadovas _____
(vardas, pavardė, parašas, kvalifikacijos atestato arba pažymos Nr., data)

DETALŪS METADUOMENYS

Dokumento sudarytojas (-ai)	Vilniaus miesto savivaldybė 188710061, Konstitucijos pr. 3, LT-09601, Vilnius
Dokumento pavadinimas (antraštė)	DĖL PRITARIMO PROJEKTINIAMS PASIŪLYMAMS GVAZDIKŲ G.
Dokumento registracijos data ir numeris	2022-01-17 Nr. A51-6564/22(3.3.2.26E-MPA)
Dokumento gavimo data ir dokumento gavimo registracijos numeris	–
Dokumento specifikacijos identifikavimo žymuo	ADOC-V1.0
Parašo paskirtis	Pasirašymas
Parašą sukūrusio asmens vardas, pavardė ir pareigos	Benius Bučelis, Laikintai vykdamas vyriausiojo miesto architekto funkcijas, Administracijos direktorius
Sertifikatas išduotas	BENIUS BUČELIS LT
Parašo sukūrimo data ir laikas	2022-01-14 20:34:10 (GMT+02:00)
Parašo formatas	XAdES-X-L
Laiko žymoje nurodytas laikas	2022-01-14 20:34:25 (GMT+02:00)
Informacija apie sertifikavimo paslaugų teikėją	EID-SK 2016, AS Sertifitseerimiskeskus EE
Sertifikato galiojimo laikas	2019-08-24 13:56:25 – 2024-08-22 23:59:59
Informacija apie būdus, naudotus metaduomenų vientisumui užtikrinti	"Registravimas" paskirties metaduomenų vientisumas užtikrintas naudojant "RCSC IssuingCA, VI Registru centras - i.k. 124110246 LT" išduotą sertifikatą "Dokumentų valdymo sistema Avilys, Vilniaus miesto savivaldybės administracija, į.k. 188710061 LT", sertifikatas galioja nuo 2021-12-20 09:38:49 iki 2024-12-19 09:38:49
Pagrindinio dokumento priedų skaičius	–
Pagrindinio dokumento priedamų dokumentų skaičius	–
Priedamo dokumento sudarytojas (-ai)	–
Priedamo dokumento pavadinimas (antraštė)	–
Priedamo dokumento registracijos data ir numeris	–
Programinės įrangos, kuria naudojantis sudarytas elektroninis dokumentas, pavadinimas	Dokumentų valdymo sistema „Avilys“, versija 3.5.56
Informacija apie elektroninio dokumento ir elektroninio (-ių) parašo (-ų) tikrinimą (tikrinimo data)	Atitinka specifikacijos keliamus reikalavimus. Visi dokumente esantys elektroniniai parašai galioja (2022-01-17 08:33:18)
Paieškos nuoroda	–
Papildomi metaduomenys	Nuorašą suformavo 2022-01-17 08:33:18 Dokumentų valdymo sistema „Avilys“