

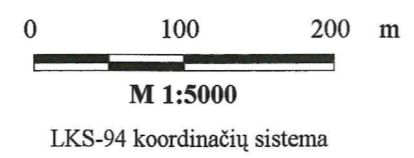
Skaitmeninis ortofotografinis pagrindas ORT10LT © Valstybinė žemės tarnyba, 1996 – 2005 m.

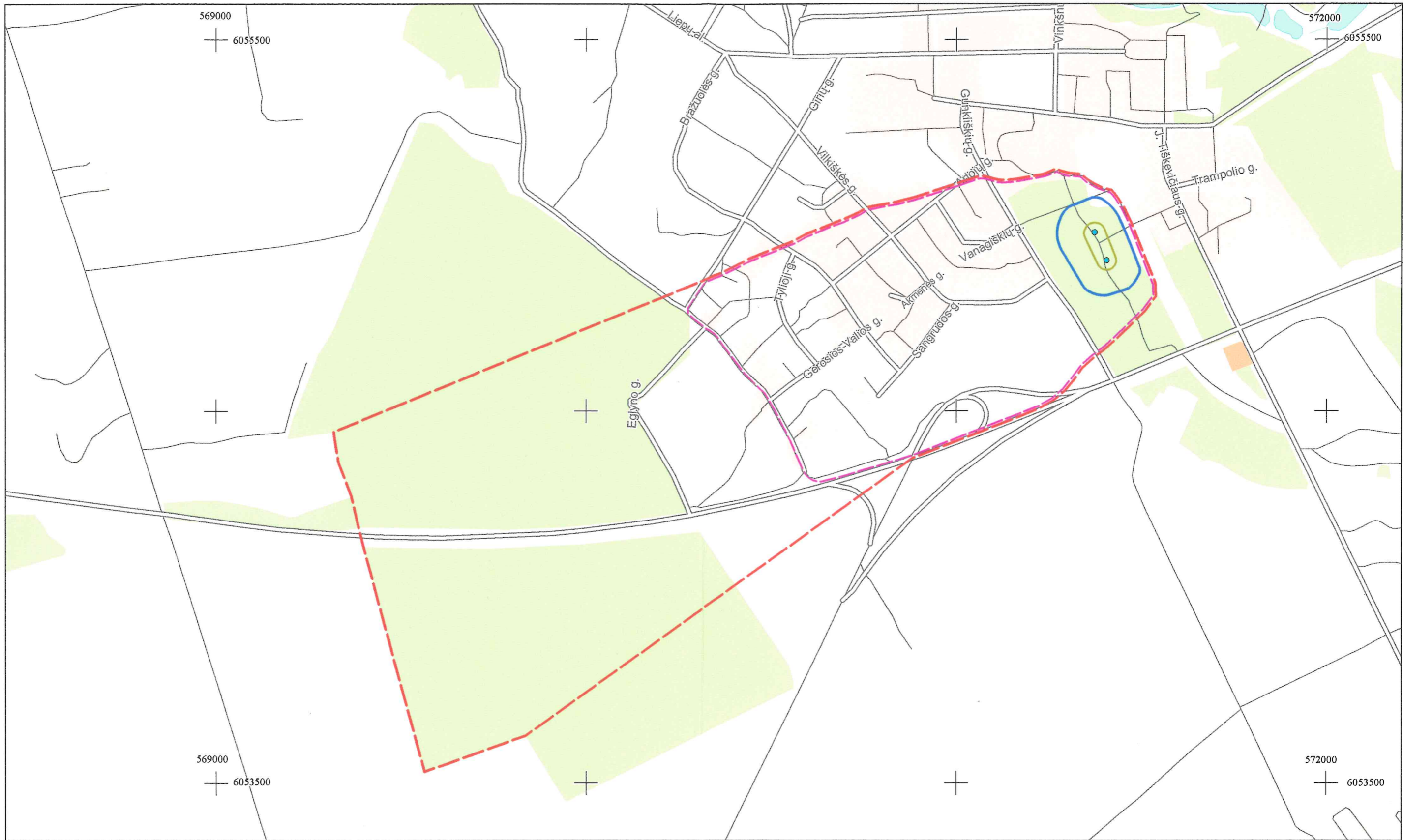
2 grafinis priedas

Trakų Vokės-2 vandenvietės sanitarinės apsaugos zonos 1-os, 2-os juostų bei 3-ios juostos 3a sektoriaus žemėlapis

UAB "Vilniaus hidrogeologija", 2005 m.

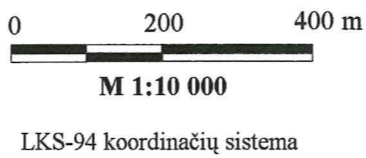
SUTARTINIAI ŽENKLAI	
	eksploatacinis gręžinys
	SAZ 1 (griežto režimo) juosta
	SAZ 2 juosta
	SAZ 3-ios juostos 3a sektorius
	ūkio subjektai ir taršos objektai





SUTARTINIAI ŽENKLAI

	eksploatacinis gręžinys
	SAZ 1 (griežto režimo) juosta
	SAZ 2 juosta
	SAZ 3-ios juostos 3a sektorius
	SAZ 3-ios juostos 3b sektorius



Skaitmeninis kartografinis pagrindas © Vilniaus miesto savivaldybė

3 grafinis priedas

**Trakų Vokės-2 vandenvietės sanitarinės apsaugos zonos
3-iosios juostos 3b sektoriaus žemėlapis**

UAB "Vilniaus hidrogeologija", 2005 m.