












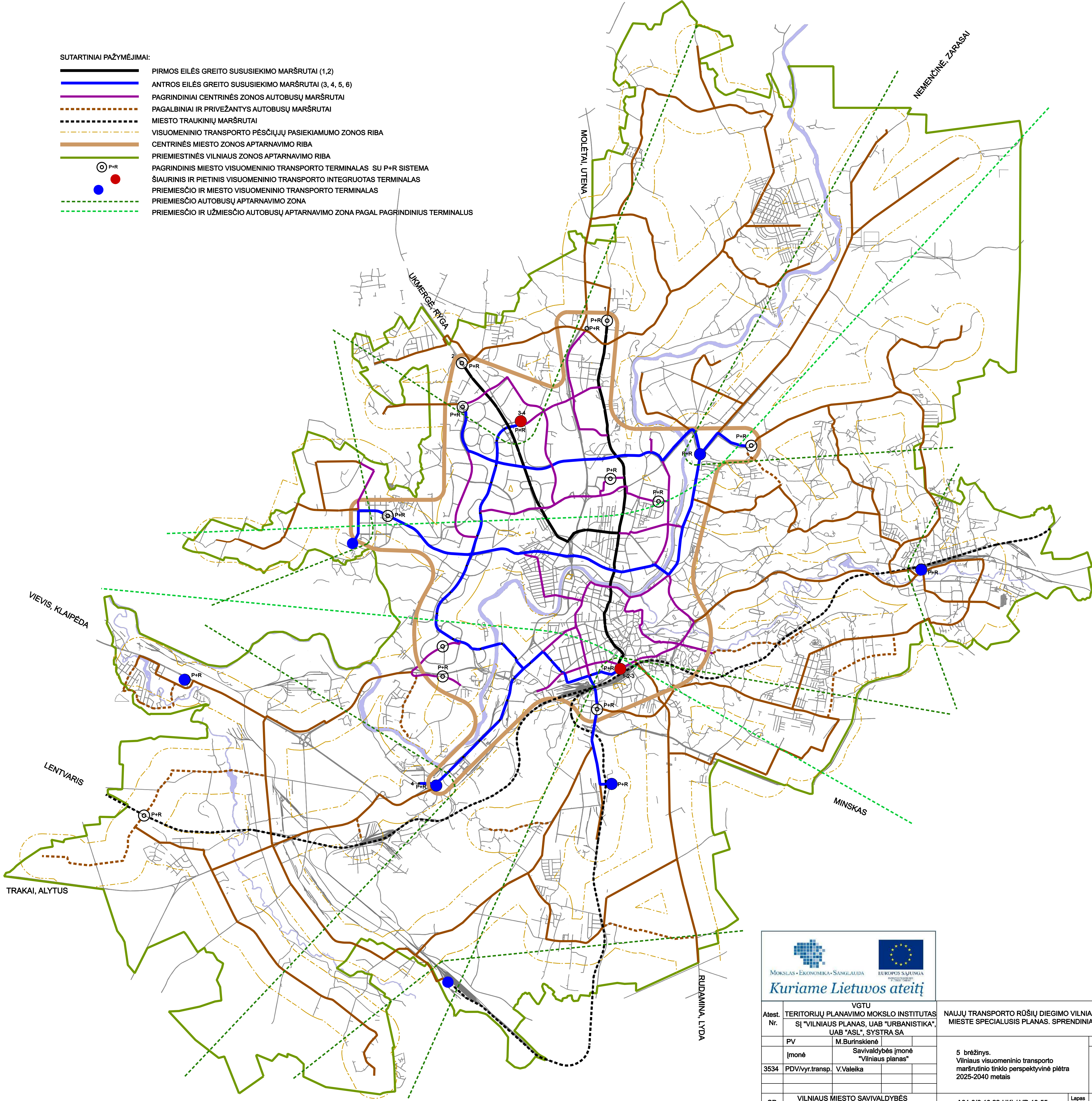


SUTARTINIAI PAŽYMĖJIMAI:

-  PIRMOS EILĖS GREITO SUSUSIEKIMO MARŠRUTAI (1,2)
-  ANTROS EILĖS GREITO SUSUSIEKIMO MARŠRUTAI (3, 4, 5, 6)
-  PAGRINDINIAI CENTRINĖS ZONOS AUTOBUSŲ MARŠRUTAI
-  PAGALBINIAI IR PRIVEŽANTYS AUTOBUSŲ MARŠRUTAI
-  MIESTO TRAUKINIŲ MARŠRUTAI
-  VISUOMENINIO TRANSPORTO PĖSČIŲJŲ PASIEKIAMUMO ZONOS RIBA
-  CENTRINĖS MIESTO ZONOS APTARNAVIMO RIBA
-  PRIEMIESTINĖS VILNIAUS ZONOS APTARNAVIMO RIBA
-  PAGRINDINIS MIESTO VISUOMENINIO TRANSPORTO TERMINALAS SU P+R SISTEMA
-  ŠIAURINIS IR PIETINIS VISUOMENINIO TRANSPORTO INTEGRUOTAS TERMINALAS
-  PRIEMIESČIO IR MIESTO VISUOMENINIO TRANSPORTO TERMINALAS
-  PRIEMIESČIO AUTOBUSŲ APTARNAVIMO ZONA PAGAL PAGRINDINIUS TERMINALUS
-  PRIEMIESČIO IR UŽMIESČIO AUTOBUSŲ APTARNAVIMO ZONA PAGAL PAGRINDINIUS TERMINALUS



 		<p>Kuriame Lietuvos ateitį</p>	
Atest. Nr.	VG TU TERITORIJŲ PLANAVIMO MOKSLO INSTITUTAS SI "VILNIAUS PLANAS, UAB "URBANISTIKA", UAB "ASL", SYSTRA SA	NAUJŲ TRANSPORTO RŪŠIŲ DIEGIMO VILNIAUS MIESTE SPECIALUSIS PLANAS. SPRENDINIAI.	
PV	M.Burinskienė		
Įmonė	Savivaldybės įmonė "Vilniaus planas"		
3534	PDV/vyr.transp. V.Valeika		
SP	VILNIAUS MIESTO SAVIVALDYBĖS ADMINISTRACIJA	5 brėžinys. Vilniaus visuomeninio transporto maršrutinio tinklo perspektyvinė plėtra 2025-2040 metais	Laida 0
	A64-8(3.10.22-UK) / VP-10-55	Lapas	Lapų