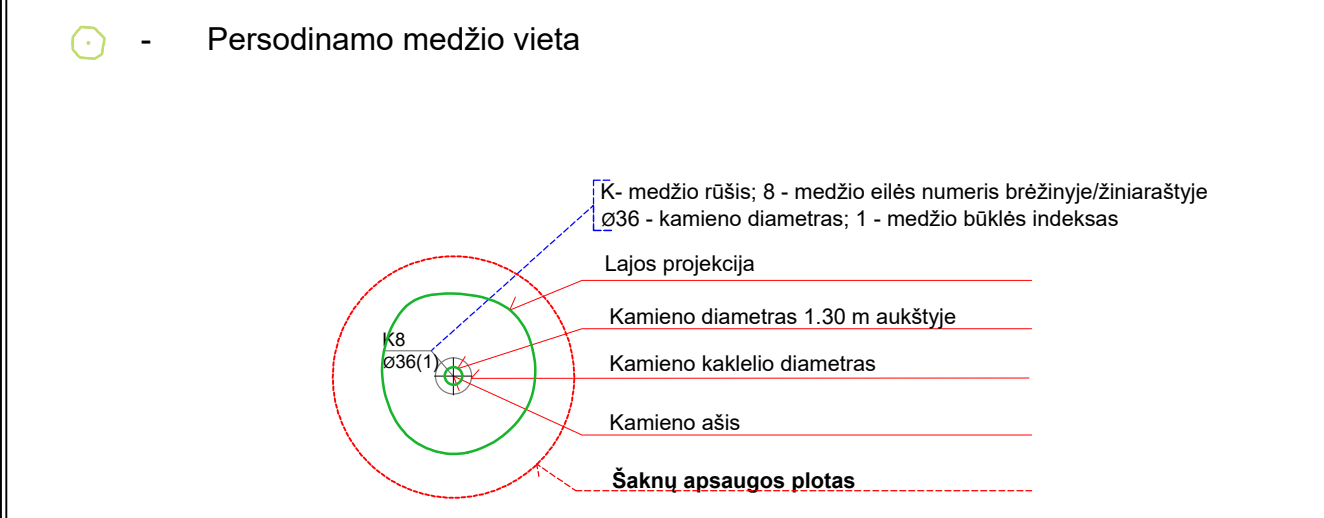
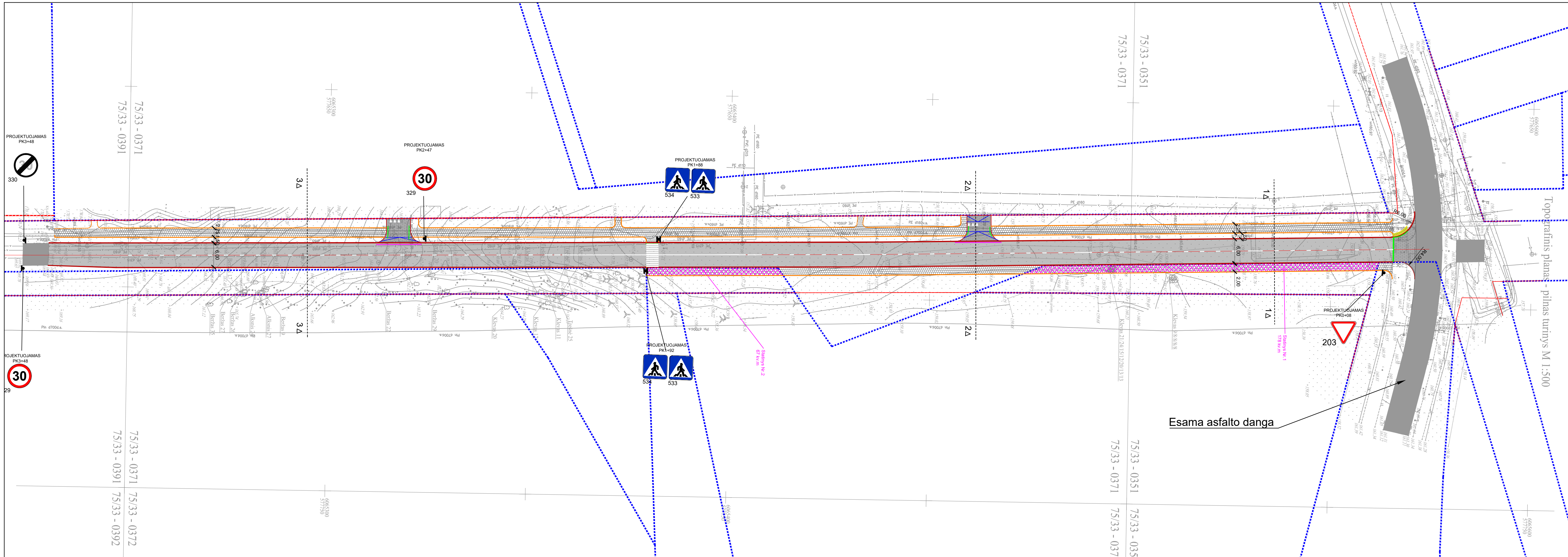


- PASTABOS:**
1. Medžių rūšis, diametras, būklė ir kiti rodikliai pateikiami plane pagal žemiau nurodytą schemą;
 2. Projektu numatoma sodinti 1,1 m aukščio gyvatvores. Šie sprendiniai tikslanami techninio projekto metu;
 3. Nedidelio diametro medžiai turi būti tinkamai persodinti;
 - 3.1. Projektinių pasiūlymų metu numatoma persodinama iki 7 vnt. medžių.
 4. Projektinių pasiūlymų metu numatoma iškirsti 8 vnt. medžių.



- Medžio būklės indekso ženklai**
- 1 - GERA BŪKLĖ
žymens spalva RGB - 23,181,44
 - 2 - PATENKINAMA BŪKLĖ
žymens spalva RGB - 0,191,255
 - 3 - BLOGA BŪKLĖ
žymens spalva RGB - 147,39,143
 - 4 - ŽUVĘS ŽELDINYS
žymens spalva RGB - 99,100,102
 - 5 - ŠALINAMAS MEDIS
žymens spalva RGB - 205,32,39
 - 6 - SAUGOMO GAMTOS OBJEKTO STATUSĄ TURINTIS MEDIS
žymens spalva RGB - 176,108,59
- Šaknų apsaugos ploto spindulys senoliams medžiams apskaičiuojamas kamieno Ø dauginant iš 15

LAIDA	IŠLEIDIMO DATA	LAIDOS STATUSAS. KEITIMO PRIEŽASTIS (JEI TAIKOMA)	
KVAL. PATV. DOK. NR.		Statinio projekto pavadinimas	
36318		PV	Edvardas Černauskas
33739	SPDV	Edvardas Černauskas	Dokumento pavadinimas
			Kertamų medžių schema
			Laida
			0
			Dokumento žymuo
			Lapas
			Lapų
LT	UAB "2 MO"		1 1



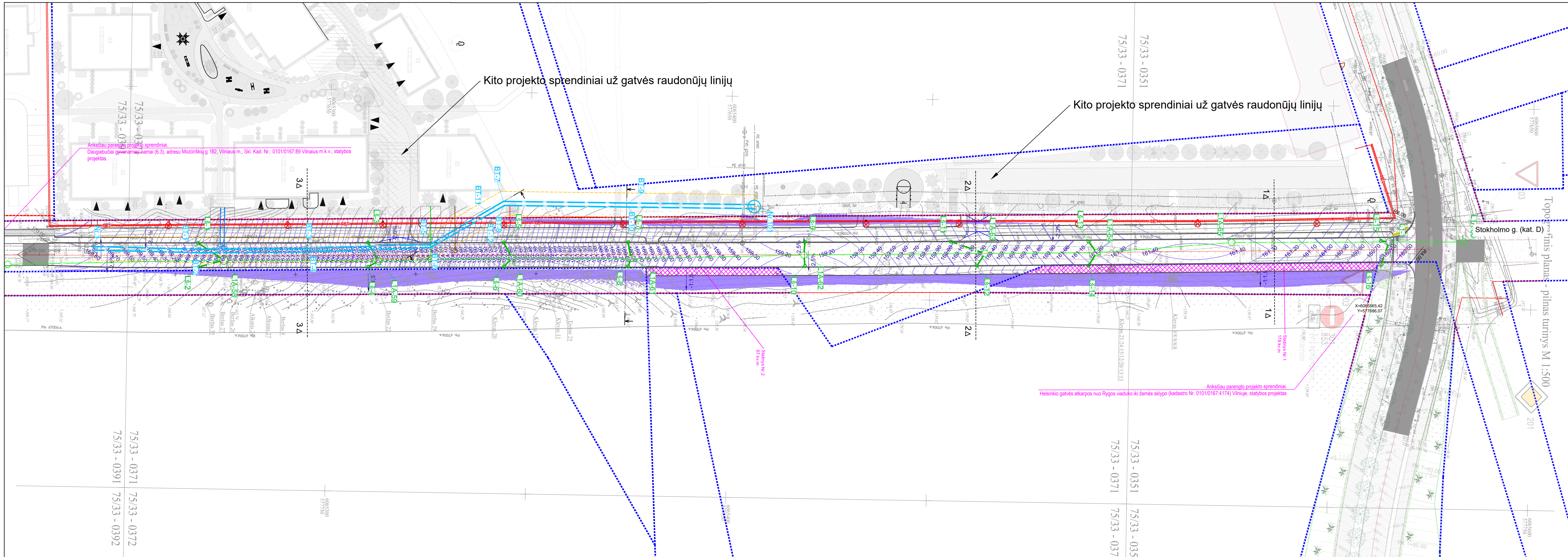
SUTARTINIAI ŽYMĖJIMAI:

	- gatvės raudonosios linijos;
	- kadastriniai matavimais suformuotų žemės sklypų ribos;
	- darbų vygdymo riba;
	- projektuojamas betoninis gatvės bordiūras su 0 cm peraukštėjimu;
	- projektuojamas betoninis gatvės bordiūras 100.15.30 cm;
	- projektuojamas betoninis gatvės bordiūras su 3 cm peraukštėjimu;
	- projektuojamas vejos bordiūras 100.08.20 cm;
	- projektuojama asfalto dangos konstrukcija;
	- projektuojama betoninių plytelių 37.5 x 37.5 x 8 cm danga;
	- projektuojama betoninių trinkelėlių 10 x 20 x 8 cm danga;
	- projektuojami įspėjamieji paviršiai su kauburėliais 10 x 20 x 8 cm;
	- projektuojamas kelio ženklas ant vienstiebės atramos;
	- projektuojamas kelio horizontalus ženklinimas;
	- projektuojama iškilini nuovaža;
	- projektuojamas plokščiasis statinys;

Topografinis planas pilnas turinys M:1.500

Laida		Išleidimo data		Laidos statusas. Keitimo priežastis (jei taikoma)	
KVAL. PATV. DOK. NR.				Statinio projekto pavadinimas	
36318 PV				Mozūriškių gatvės atkarpos nuo Helsinkio gatvės iki ir ties žemės sklypu kadastro Nr. 0101.0167:475, Vilniuje, statybos projektas	
33739 SPDV		Edvardas Černauskas		Dokumento pavadinimas	
		Edvardas Černauskas		Dangų ir eismo organizavimo planas M1:500	
LT		UAB "2 MO"		Dokumento žymuo	
				RS24-01-PP-B-01	
				Lapas	Lapų
				1	1

Esama asfalto danga



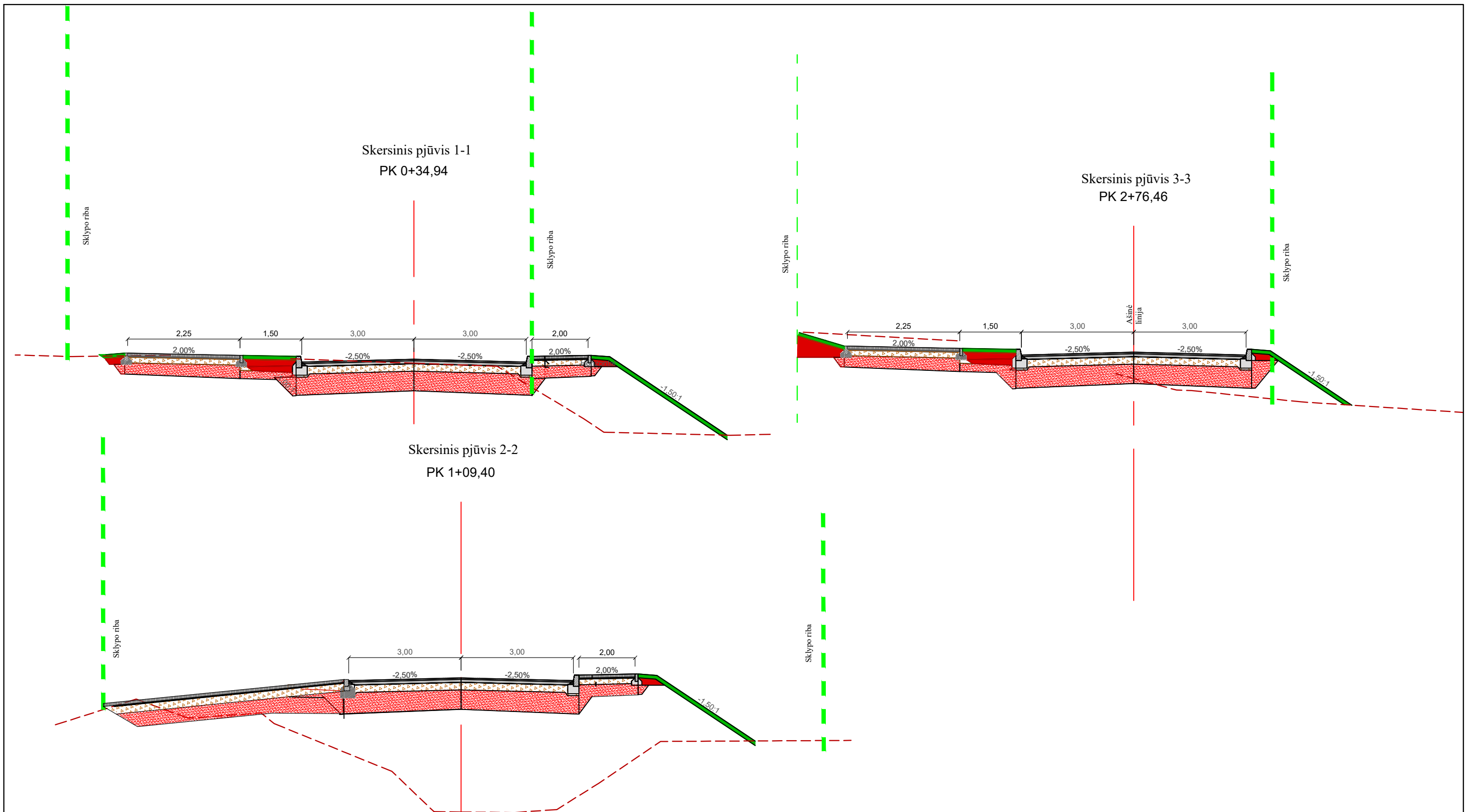
SUTARTINIAI ŽYMĖJIMAI:	
	gatvės raudonosios linijos;
	kadastriniai matavimais suformuotų žemės sklypų ribos;
	darbų etapų riba;
	skersinio pjūvio vieta;
	projektinio aukščio horizontalė;
	projektinis aukštis;
	projektuojamas šulinio reguliavimas iki projektinio aukščio, pakeičiant šulinio dangtį į kalas ketaus 12,5 t apkrovai;
	projektuojamas šulinio reguliavimas iki projektinio aukščio, pakeičiant šulinio dangtį į kalas ketaus 40 t apkrovai;
	projektuojamas lietaus nuotekų tinklas;
	projektuojamas lietaus nuotekų šulinys;
	projektuojamas nuotekų surinkimo šulinėlis (trapas);


Šulinių pakilimo iki projektinio aukščio eksplikacija:

- 40 t apkrovai - 9 vnt.
- 12,5 t apkrovai - 1 vnt.

	projektuojamas apšvietimas;
	PV1 Planuojamas vandentiekis
	AE1 Anksčiau suprojektuota elektros linija
	AE2 Anksčiau suprojektuota ir pakeista e. linija
	L1 Projektuojama lietaus nuotekynė
	E1 Projektuojamas 0.4 kW kabelis
	F1 Projektuojama fekalinė kanalizacija
	V1 Projektuojamas vandentiekis

LAI DA	IŠLEIDIMO DATA	LAI DOS STATUSAS. KEITIMO PRIEŽASTIS (JEI TAIKOMA)
KVAL. PATV. DOK. NR.		Statinio projekto pavadinimas
36318	PV	Edvardas Černauskas
33739	SPDV	Edvardas Černauskas
Statytojas (užsakovas)		Dokumento pavadinimas
LT	UAB "2 MO"	Inžinerinių tinklų suvestinis planas M1:500
		Dokumento žymuo
		RS24-01-PP.B-02
		Lapas
		Lapy
		1
		1



LAIDA	IŠLEIDIMO DATA	LAIDOS STATUSAS. KEITIMO PRIEŽASTIS (JEI TAIKOMA)		
KVAL. PATV. DOK. NR.			Statinio projekto pavadinimas	
36318	PV	Edvardas Černauskas	Mozūriškių gatvės atkarpos nuo Helsinkio gatvės iki ir ties žemės sklypu kadastro Nr. 0101/0167:475, Vilniuje, statybos projektas	
33739	SPDV	Edvardas Černauskas	Dokumento pavadinimas	Laida
			Skersiniai pjūviai M1:100	0
LT	Statytojas (užsakovas)	UAB "2 MO"	Dokumento žymuo	Lapas
			RS24-01-PP.B-04	Lapų
				1
				1