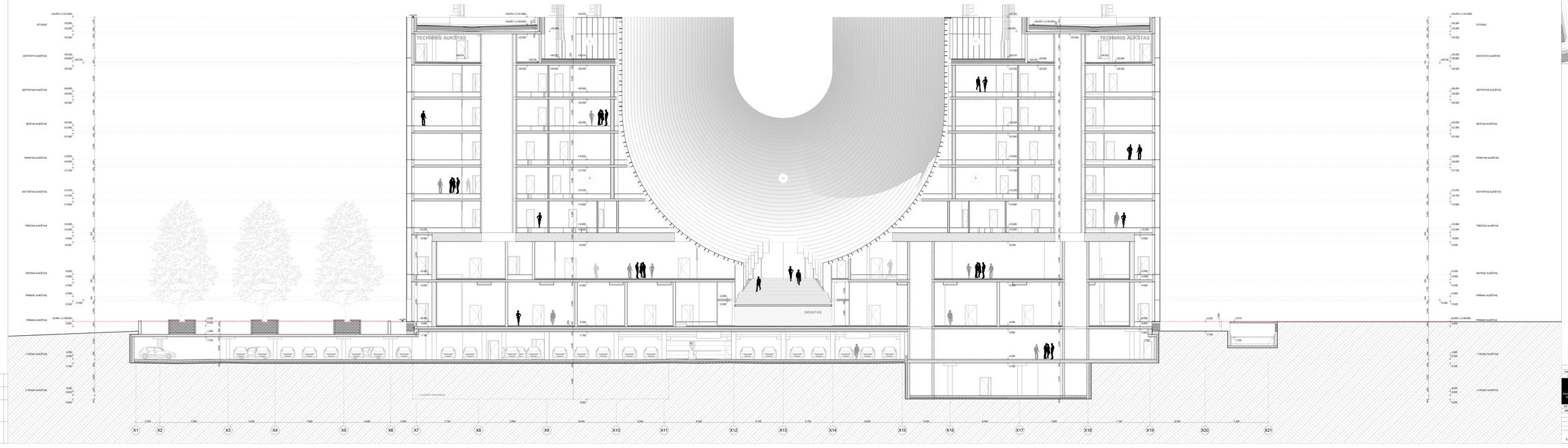


## SITUACIJOS SCHEMA

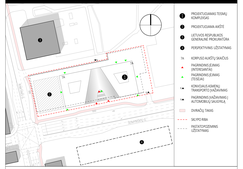


| | | | |
|---|---|---|---|
| | 2019-06-02 | | |
| Laida | Data | Keitimų pavadinimas (priežastis) | |

Brėžinys yra UAB "Cloud Architects" (Vilniaus miestas, Nemėžio kelias, sklypas) ir architektūrinės mintis, tai yra "Cloud Architects" ir Vilniaus miesto SAVIVALDYBĖS nuosavybė.

| | | | |
|---|---|---|---|
| Atsakingo Nr. | 5 | VILNIUS cloud | ETAPAS PROJEKTO TECHNINIS |
| A2122 | PV | A. DAUGILA | ETAPAS KLASĖS IR PAVADINIMAS |
| A658 | PDV | T. BALČIŪNAS | 01 ADMINISTRACINIS PASTATAS |
| | | V. PORUMAUCHOVE - ČAIGLIENĖ | |
| | | S. ČALNAIRAS | BRĖŽINIO PAVADINIMAS |
| | | R. KARPUTAITĖ | FUŠVIS ST-01 |
| | | | Laida 0 |
| LT | užsienio kalba | NACIONALINĖ TĖSINIŲ ADMINISTRACIJA | 0390-TP-SA.B-12 Lapas 1 Lapų 1 |

| | |
|---|---|
| PROJEKTO DATA | DATA |
| PROJEKTAVO | PARAŠAS |
| PATVIRTINO | PARAŠAS |

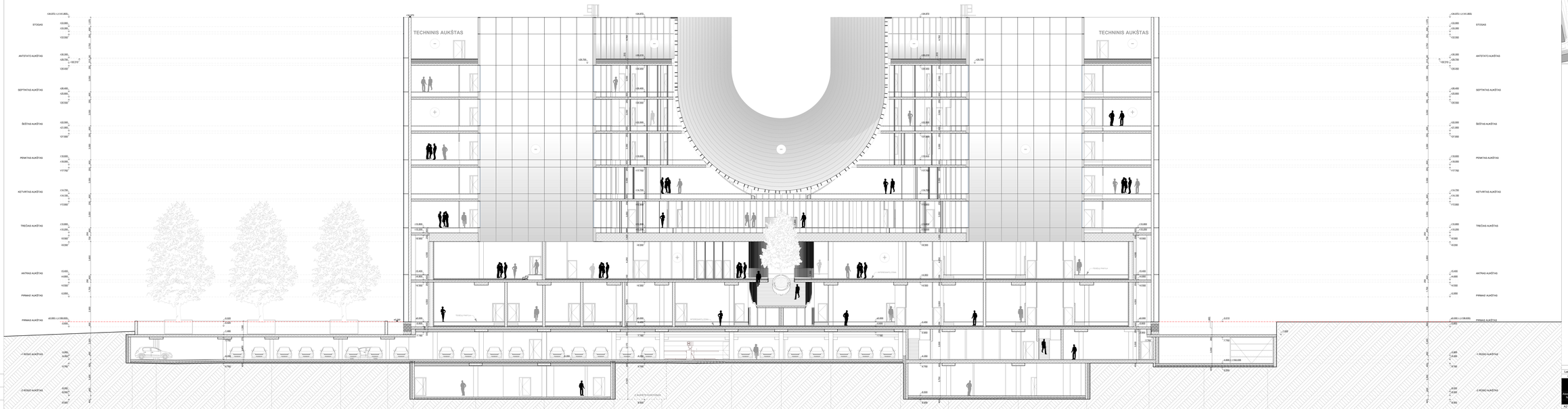


## SITUACIJOS SCHEMA

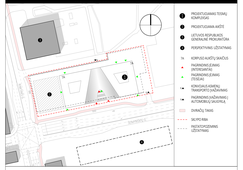


| | | |
|---|---|---|
| | 2019-06-02 | |
| Laida | Data | Keitimų pavadinimas (priežastis) |

Birštono g.11-2/8 Trakai LT-69001 / Gedimino prospektas 38-2/2 Vilnius LT-01104 / Tel.: (+370 5) 2 12 12 12 / Faksas (+370 5) 212 12 12 / info@vilneta.lt / www.vilneta.lt

| | | |
|---|---|---|
| Atestato Nr. | 5 | cloud |

ETAPAS / PROJEKTO PAVADINIMAS

**ADMINISTRACINĖS PASKIRTIES PASTATAS ŠEMYNŠVOJŲ G. 28, VILNIUS M., STATYBOS PROJEKTAS**

| | | |
|---|---|---|
| A2122 | PV | A. DAUGILA |
| A658 | PDV | T. BALČIŪNAS |
| | | T. PORNAUSKAITĖ - ŠAGELIENĖ |
| | | S. ČALNARAS |
| | | R. KARPUTAITĖ |

ETAPAS / AUDINIO IR PAVADINIMAS

**01 ADMINISTRACINIS PASTATAS**

BRĖŽINIO PAVADINIMAS

**FUŠVIS ST-02**

Laida: 0

| | | | |
|---|---|---|---|
| LT | LEIDINYSE **NACIONALINĖ TEISMŲ ADMINISTRACIJA** | 0390-TP-SA.B-13 | Lapas: 1 / Lapų: 1 |

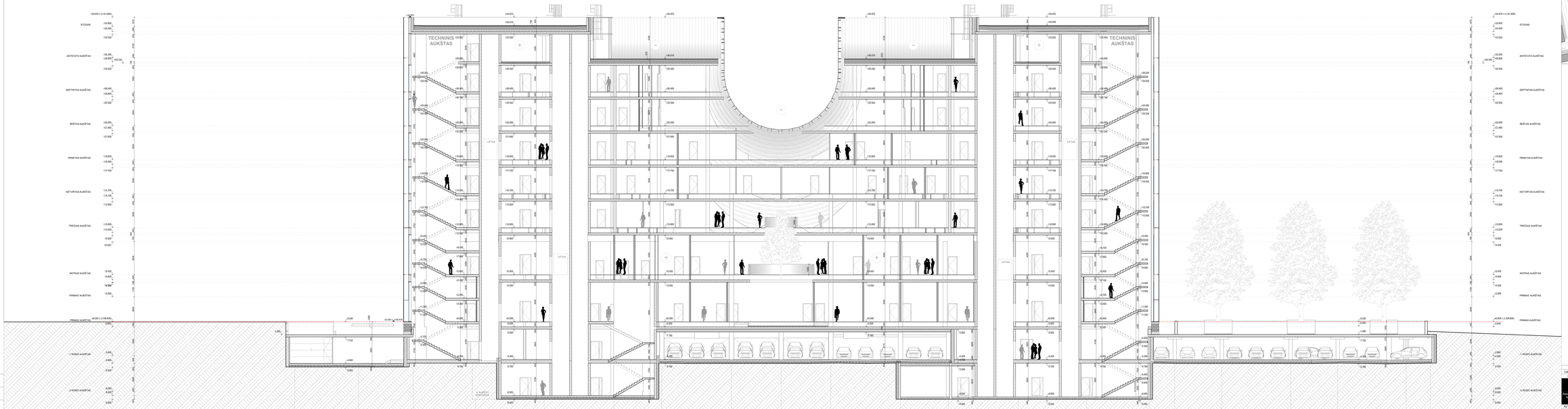


## SITUACIJOS SCHEMA

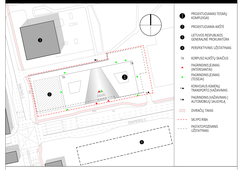


| | | | |
|---|---|---|---|
| | | 23/06/2016 | |
| Laida | Data | Keitimų pavadinimas (priežastis) | |

Šablonas su LVB Tools priedais / Šablonas naudojamas Nacionalinio saugos ir gynybos mokslo, tyrimų ir taikomosios veiklos centro / Šablonas kurta DRAUGAS

| Klientas: NI | VILTEKTA cloud | STATINIO PROJEKTO PAVADINIMAS | |
|---|---|---|---|
| A212 | PV | A. DAUGIUK | STATINIO NUMERIS IR PAVADINIMAS: |
| A658 | PDV | T. BALČIŪNAS | 01 ADMINISTRACINIS PASTATAS |
| | | V. PORNAUSKAITĖ - ZAGELIENĖ | |
| | | S. ČALNARAS | BRĖŽINIO PAVADINIMAS: |
| | | R. KARPUTAITĖ | FUŠVIS ST-03 |
| | LIŪDMYNAS | DOKUMENTO ŽYMUO | |
| LT | NACIONALINĖ TĖSINIŲ ADMINISTRACIJA | 0390-TP-SA.B-14 | |

| Laida | Lapas | Lapų |
|---|---|---|
| O | | |
| 1 | 1 | |

| | |
|---|---|
| PROJEKTO DATA | 2016 |
| PAVADINIMAS | |
| DATA | |

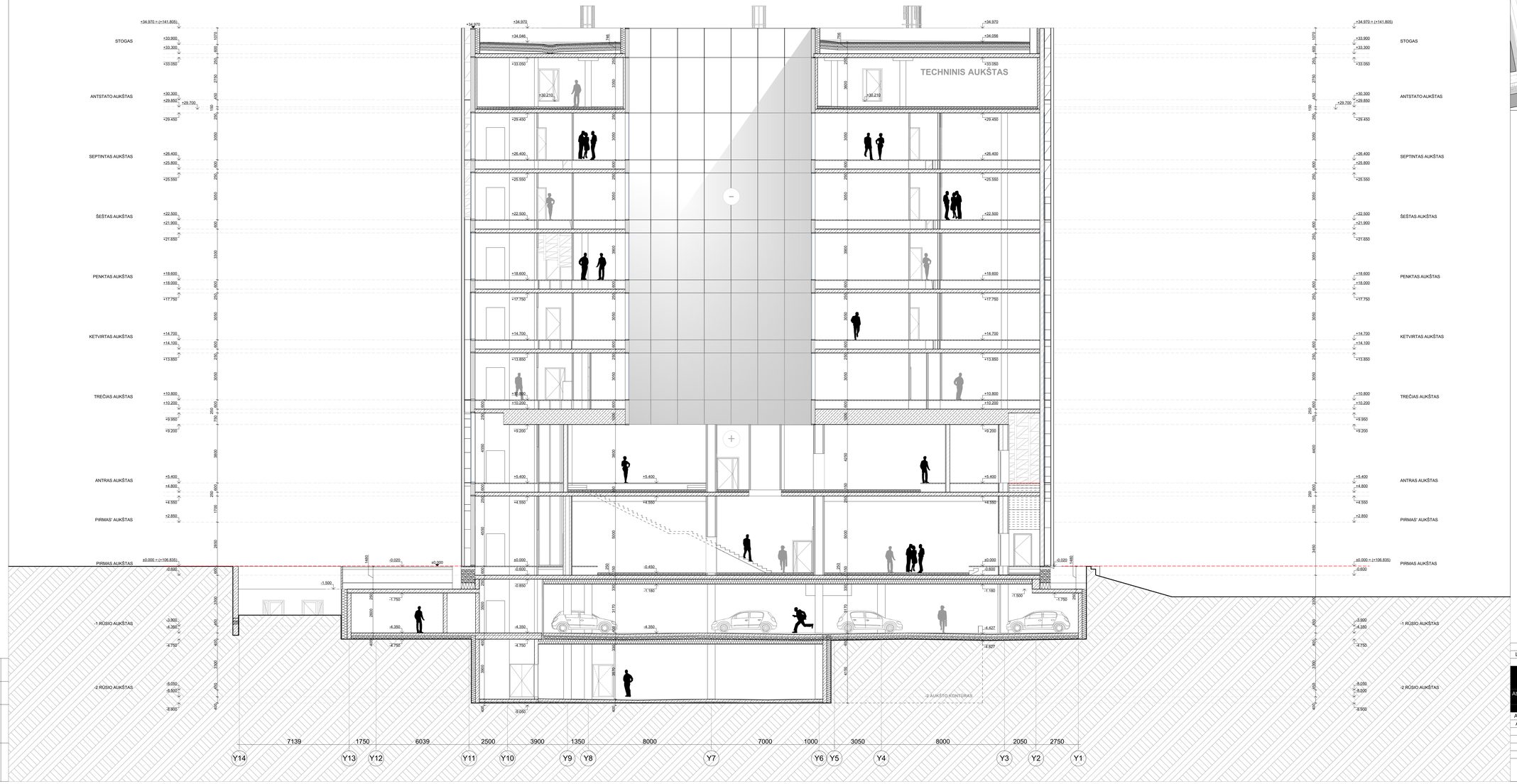


## SITUACIJOS SCHEMA

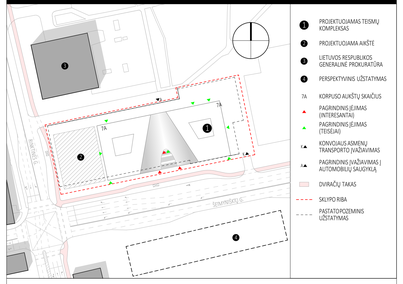


| Laida | Data | Keitimų pavadinimas (priežastis) |
|---|---|---|
| | 25/06/2018 | |

Brėžinys yra UAB "Cloud architektai ir Užsakovo nuosavybė. Naudoti tikslams, nesusijusiems su projektuojamu objektu, be UAB "Cloud architektai" ir Užsakovo žinos DRAUDŽIAMA.

VILTEKTA

Atestato Nr.

cloud architekto+urban design

STATINIO PROJEKTO PAVADINIMAS

**ADMINISTRACINĖS PASKIRTIES PASTATAS ŠEIMYNIŠKIŲ G. 28, VILNIAUS M., STATYBOS PROJEKTAS**

| | | | |
|---|---|---|---|
| A2122 | PV | A. DAGELIS | |
| A658 | PDV | T. BALČIŪNAS | |
| | | J. PORVANECKAITĖ - DAGELIENĖ | |
| | | S. ČALNARAS | |
| | | R. KAPUSTAITĖ | |

STATINIO NUMERIS IR PAVADINIMAS

**01 ADMINISTRACINIS PASTATAS**

BRĖŽINIO PAVADINIMAS

**PJŪVIS ST-04**

Laida: O

ŽŪŠAKOVAS: LT **NACIONALINĖ TEISMŲ ADMINISTRACIJA**

DOKUMENTO ŽYMUO: 0390-TP-SA.B-15

Lapas: 1 Lapų: 1

| PROJEKTO DALIS | V. PAVARDĖ | PARAŠAS | DATA |
|---|---|---|---|
| | | | |

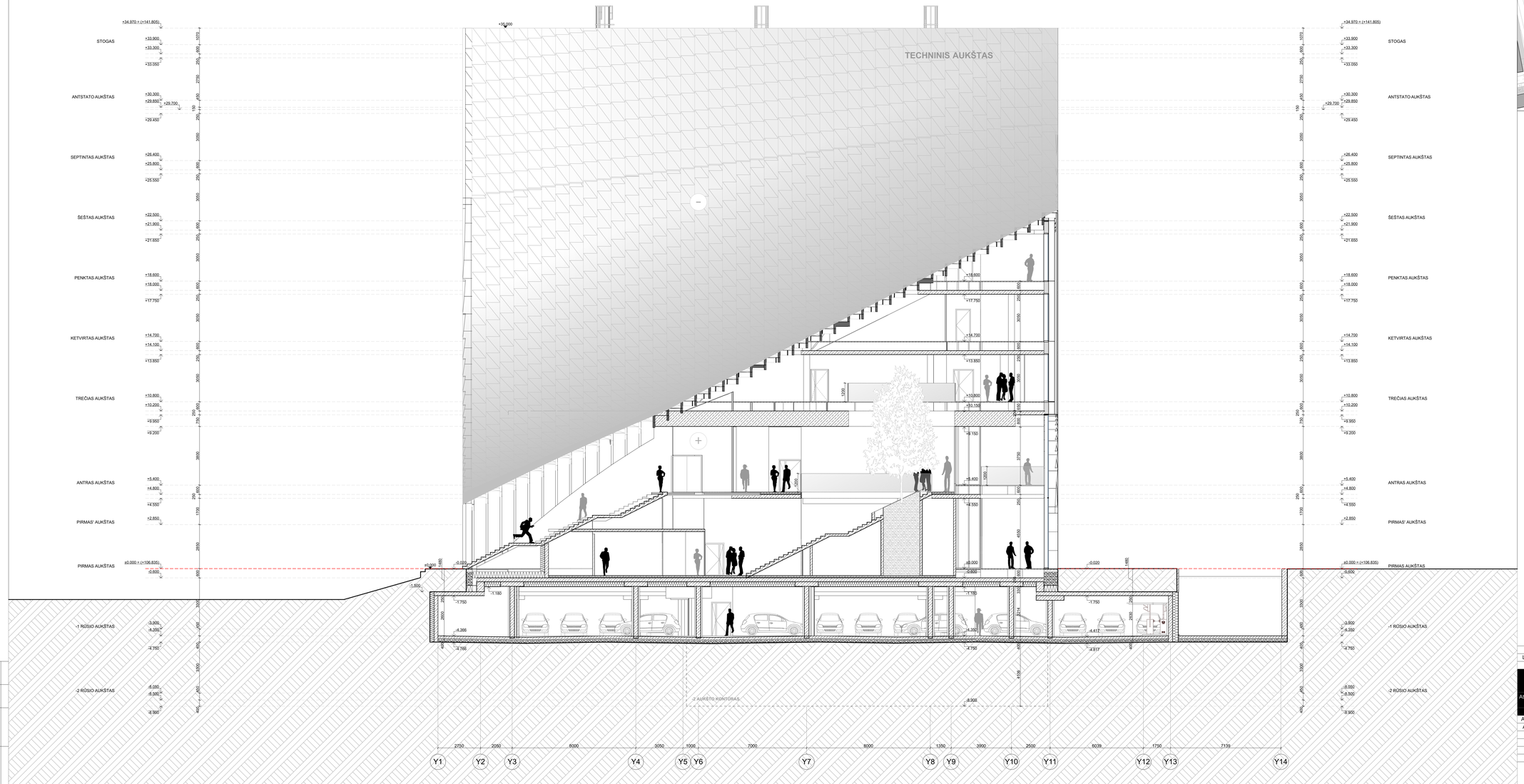


## SITUACIJOS SCHEMA

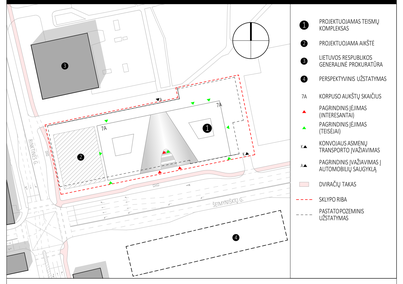


1. PROJEKTUOJAMAS TEISMŲ KOMPLEKSAS
2. PROJEKTUOJAMA AIKŠTĖ
3. LIETUVOS RESPUBLIKOS GENERALINĖ PROKURATŪRA
4. PERSPEKTYVINIS UŽSTATYMAS

7A KORPUSO AUKŠTŲ SKAIČIUS

PAGRINDINIS ĮĖJIMAS (INTERESANTAI)

PAGRINDINIS ĮĖJIMAS (TEISĖJAI)

KONVOJAUS ASMENŲ TRANSPORTO ĮVAŽIAVIMAS

PAGRINDINIS ĮVAŽIAVIMAS Į AUTOMOBILIŲ SAUGYKLĄ

DVIRAČIŲ TAKAS

SKLYPO RIBA

PASTATO/POŽEMINIS UŽSTATYMAS

| Laida | Data | Keitimų pavadinimas (priežastis) |
|---|---|---|
| | 25/06/2018 | |

Brėžinys yra UAB "Cloud architektai ir Užsakovo nuosavybė. Naudoti tikslams, nesusijusiems su projektuojamu objektu, be UAB "Cloud architektai" ir Užsakovo žinos DRAUDŽIAMA.

VILTEKTA

Atestato Nr.

cloud architekturos+urban design

STATINIO PROJEKTO PAVADINIMAS

**ADMINISTRACINĖS PASKIRTIES PASTATAS ŠEIMYNIŠKIŲ G. 28, VILNIAUS M., STATYBOS PROJEKTAS**

| | | | |
|---|---|---|---|
| A2122 | PV | A. DAGELIS | |
| A658 | PDV | T. BALČIŪNAS | |
| | | J. PORYANECKAITĖ - DAGELIENĖ | |
| | | S. ČALNARAS | |
| | | R. KAPUSTAITĖ | |

STATINIO NUMERIS IR PAVADINIMAS

**01 ADMINISTRACINIS PASTATAS**

BRĖŽINIO PAVADINIMAS

**PJŪVIS ST-05**

Laida: O

UŽSAKOVAS: LT **NACIONALINĖ TEISMŲ ADMINISTRACIJA**

DOKUMENTO ŽYMUO: 0390-TP-SA.B-16

Lapas: 1 / Lapų: 1

| PROJEKTO DALIS | V. PAVARDĖ | PARAŠAS | DATA |
|---|---|---|---|
| | | | |




## SITUACIJOS SCHEMA

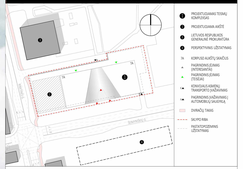
Gedimino pr.
Mindaugo g.
Jogailos g.
Vilniaus g.
Arsenalo g.
Katedros a.
Šventaragio g.
Pilies g.
Bernardinų g.
Didžioji g.
Aukštoji g.
Vokiečių g.
Pamėnkalnio g.
Šv. Ignoto g.
Šv. Jono g.
Bernardinų sod.
Vrublevskių g.
Universiteto g.
Sarbevijaus g.
Šv. Mikalojaus g.
Šv. Kazimiero g.
Šv. Stanislovo g.
Šv. Ignoto g.
Šv. Jono




## SITUACIJOS SCHEMA

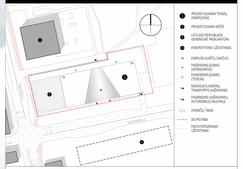
Gedimino pr.
Jogailos g.
Arsenalo g.
Katedros a.
Šventaragio g.
Pilies g.
Aukštoji g.
Bernardinų g.
Didžioji g.
Vokiečių g.
Pamėnkalnio g.
Šv. Ignoto g.
Šv. Mikalojaus g.
Šv. Kazimiero g.
Šv. Jono g.
Bernardinų sod.
Katedros aikštė
Cathedral Square
Lukiškių a.
Lukiškės Square
Gedimino aikštė
Cathedral Square
Vilnius Cathedral
Gediminas' Tower
Gediminas' Tower Square
Cathedral Bell Tower
Lithuanian National Philharmonic Society
Lithuanian National Drama Theatre
Vilnius Cathedral Basilica
Palace of the Grand Dukes of Lithuania
Vilnius Cathedral Bell Tower
Lithuanian National Philharmonic Society
Lithuanian National Drama Theatre
Vilnius Cathedral Basilica
Palace of the Grand Dukes of Lithuania
Gediminas' Tower
Gediminas' Tower Square
Cathedral Square
Cathedral Square
Lukiškės Square
Gedimino aikštė
Vilnius Cathedral




## SITUACIJOS SCHEMA

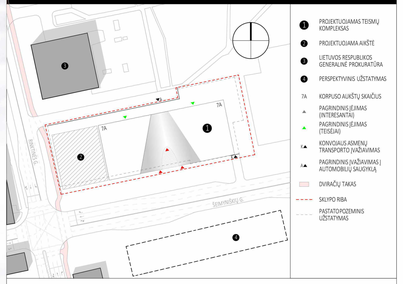


1. PROJEKTUOJAMAS TEISMŲ KOMPLEKSAS
2. PROJEKTUOJAMA AIKŠTĖ
3. LIETUVOS RESPUBLIKOS GENERALINĖ PROKURATŪRA
4. PERSPEKTYVINIS UŽSTATYMAS

7A KORPUSO AUKŠTŲ SKAIČIUS

PAGRINDINIS ĮĖJIMAS (INTERESANTAI)

PAGRINDINIS ĮĖJIMAS (TEISĖJAI)

KONVYJAUS ASMENŲ TRANSPORTO ĮVAŽIAVIMAS

PAGRINDINIS ĮVAŽIAVIMAS Į AUTOMOBILIŲ ŠAUDYKLĄ

DVIRAČIŲ TAKAS

SKLYPO RIBA

PASTATAS POŽEMINIS UŽSTATYMAS

| Laida | Data | Keitimų pavadinimas (priežastis) |
|---|---|---|
| | 2018-06-22 | |

Brėžinys yra UAB "Cloud architektai ir Užsakovo nuosavybė. Naudoti tikslams, nesusijusiems su projektuojamu objektu, be UAB "Cloud architektai" ir Užsakovo žinios DRAUDŽIAMA.

VILTEKTA

Atestato Nr.

cloud architekto kurtas dizaino

STATINIO PROJEKTO PAVADINIMAS

**ADMINISTRACINĖS PASKIRTIES PASTATAS ŠEIMYNIŠKIŲ G. 28, VILNIAUS M., STATYBOS PROJEKTAS**

| | | | |
|---|---|---|---|
| A2122 | PV | A. DAGELIS | |
| A658 | PDV | T. BALČIŪNAS | |
| | | J. PORVANECKAITĖ - DAGELIENĖ | |
| | | S. ČALNARAS | |
| | | R. KAPUSTAITĖ | |

STATINIO NUMERIS IR PAVADINIMAS

**01 ADMINISTRACINIS PASTATAS**

SKĖČNIO PAVADINIMAS

**FASADAS Y10-Y2**

Laida: O

UŽSAKOVAS: LT **NACIONALINĖ TEISMŲ ADMINISTRACIJA**

DOKUMENTO ŽYMUO: 0390-PP-SA.B-19

Lapas: 1 Lapų: 1

| PROJEKTO DALIS | V. PAVARDĖ | PARAŠAS | DATA |
|---|---|---|---|
| | | | |

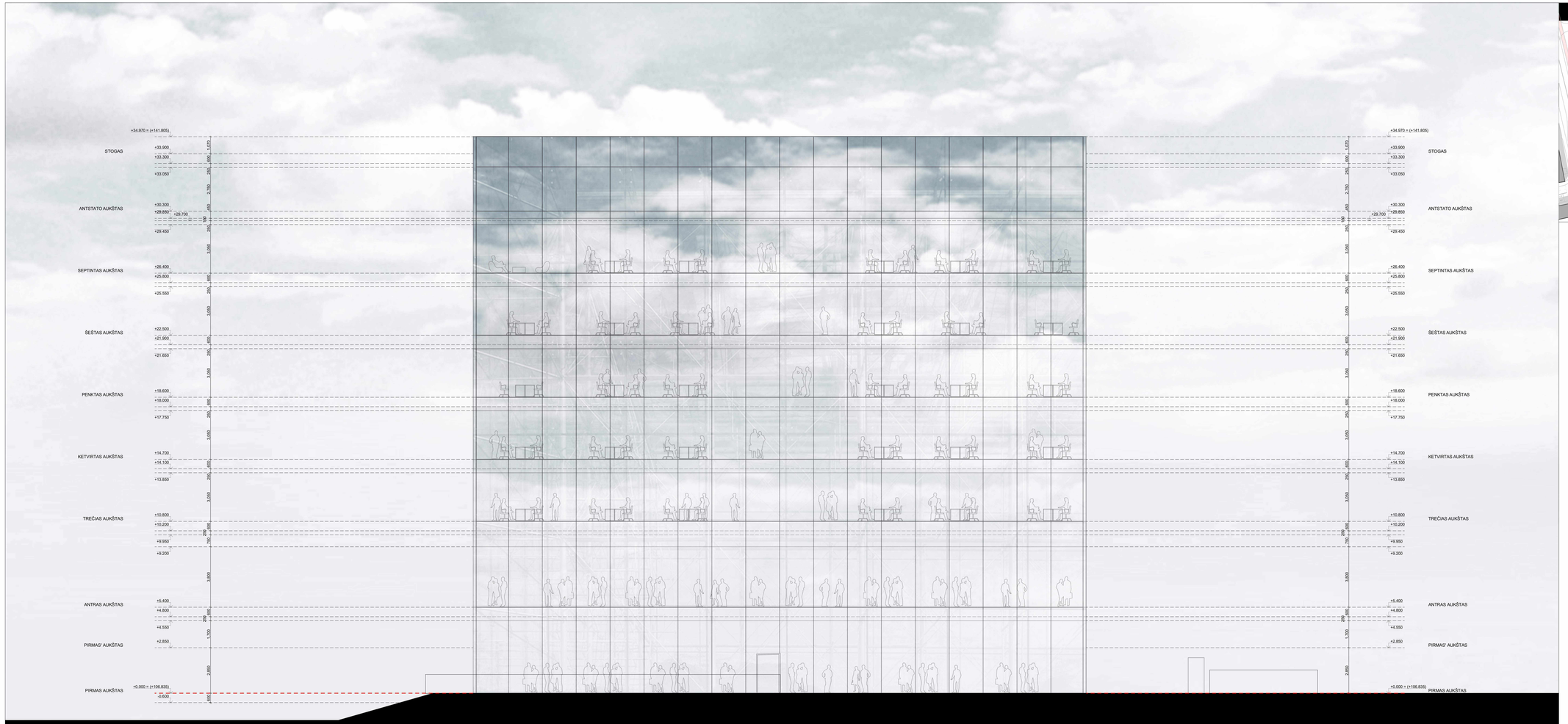

## SITUACIJOS SCHEMA

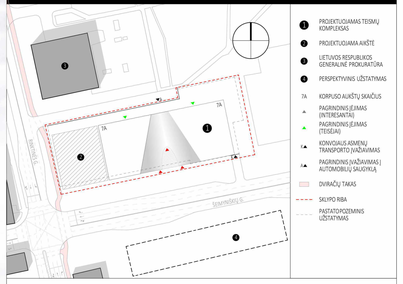


1. PROJEKTUOJAMAS TEISMŲ KOMPLEKSAS
2. PROJEKTUOJAMA AIKŠTĖ
3. LIETUVOS RESPUBLIKOS GENERALINĖ PROKURATŪRA
4. PERSPEKTYVINIS UŽSTATYMAS

7A KORPUSO AUKŠTŲ SKAIČIUS

PAGRINDINIS ĮĖJIMAS (INTERESANTAI)

PAGRINDINIS ĮĖJIMAS (TEISĖJAI)

KONVOJAUS ASMENŲ TRANSPORTO ĮVAŽIAVIMAS

PAGRINDINIS ĮVAŽIAVIMAS Į AUTOMOBILIŲ ŠAUDYKLĄ

DVIRAČIŲ TAKAS

SKLYPO RIBA

PASTATAS/POŽEMINIS UŽSTATYMAS

| Laida | Data | Keitimų pavadinimas (priežastis) |
|---|---|---|
| | 2018-06-22 | |

Brėžinys yra UAB "Cloud architektai ir Užsakovo nuosavybė. Naudoti tikslams, nesusijusiems su projektuojamu objektu, be UAB "Cloud architektai" ir Užsakovo žinios DRAUDŽIAMA.

VILTEKTA

Atestato Nr.

cloud architekturos+urban design

STATINIO PROJEKTO PAVADINIMAS

**ADMINISTRACINĖS PASKIRTIES PASTATAS ŠEIMYNIŠKIŲ G. 28, VILNIAUS M., STATYBOS PROJEKTAS**

| | | | |
|---|---|---|---|
| A2122 | PV | A. DAGELIS | |
| A658 | PDV | T. BALČIŪNAS | |
| | | J. PORVANECKAITĖ - DAGELIENĖ | |
| | | S. ČALNARAS | |
| | | R. KAPUSTAITĖ | |

STATINIO NUMERIS IR PAVADINIMAS

**01 ADMINISTRACINIS PASTATAS**

SIETINO PAVADINIMAS

**FASADAS Y2-Y10**

Laida: O

UŽSAKOVAS: LT **NACIONALINĖ TEISMŲ ADMINISTRACIJA**

DOKUMENTO ŽYMUO: 0390-PP-SA.B-20

Lapas: 1 Lapų: 1

| PROJEKTO DALIS | V. PAVARDĖ | PARAŠAS | DATA |
|---|---|---|---|
| | | | |

**Valstybinė teritorijų planavimo ir statybos inspekcija prie Aplinkos ministerijos**

(teritorijų planavimo dokumentą tikrinančios institucijos pavadinimas)

# TERITORIJŲ PLANAVIMO DOKUMENTO PATIKRINIMO AKTAS

2018.08.08 Nr. REG78256

(data)

TPDRIS

(sudarymo vieta)

| | |
|---|---|
| Tikrinamasis teritorijų planavimo dokumentas | **Teritorijos (dalies T-4) tarp Neries upės, Rinktinės, Šeimyniškių ir Raitininkų gatvių detaliojo plano sklypo Nr. 1 (Šeimyniškių g. 28, kadastro nr. 0101/0033:950) sprendinių koregavimas inicijavimo pagrindu, Vietovės, Kompleksinis** |
| Planavimo organizatorius | **Vilniaus miesto savivaldybės administracija, Konstitucijos pr. 3 Vilnius** |
| Teritorijų planavimo dokumento rengėjas ir vadovas | **UAB Cloud architektai**<br>**SIGITA DAGELIENĖ** |
| Tikrinti pateikti dokumentai | **TPDRIS rengiamo TPD Nr. K-VT-13-18-139 kortelėje esantys dokumentai** |
| Patikrinimo apibendrinimas | **Detaliojo plano sprendinių koregavimo procedūros ir sprendiniai atitinka teritorijų planavimą reglamentuojančių teisės aktų nuostatas** |
| Patikrinimo išvada | **Pritariama teikimui tvirtinti** |

Šis aktas iki teritorijų planavimo dokumento patvirtinimo gali būti skundžiamas jį išdavusiai teritorijų planavimo valstybinę priežiūrą atliekančiai institucijai arba teismui.

Teritorijų planavimo dokumentą patikrino

Vyriausiasis specialistas ALGIRDAS MATULIS

## TERITORIJOS NAUDOJIMO REGLAMENTŲ APRAŠOMOJI LENTELĖ

| Teritorijos (jos dalies) Nr. | Sklypo (jo dalies) Nr. | Sklypo (jo dalies) plotas kv.m | Privalomieji teritorijos naudojimo reglamentai | | | | | | | | | | | Papildomi teritorijos naudojimo reglamentai | | |
|---|---|---|---|---|---|---|---|---|---|---|---|---|---|---|---|---|
| | | | Teritorijos naudojimo tipas | Žemės naudojimo paskirtis | Žemės naudojimo būdai | Leistinas pastatų aukštis | | Užstatymo tankis % | Užstatymo intensyvumas | Užstatymo tipas | Galimi žemės sklypų dydžiai | | Priklausomų želdynų ir želdynų teritorijų dalys, % | Pastatų aukštų skaičius | Statinių paskirtys | Kiti regalmentai |
| | | | | | | Nuo žemės paviršiaus, m | Altitude, m | | | | Mažiausi kv.m | Didžiausi kv.m | | | | |
| 1. | 1(V+B) | 7098 | PA | KT | V;B | iki 35 | iki 142 | 60 | 2.2 | ap | - | - | -* | 1-9 | Administracinės paskirties pastatas<br>Požeminė automobilių saugykla po visu sklypu | **Servitutai<br>***Atstumai nuo sklypo ribos<br>****Apribojimai |
| | 1(V). | 4774 | | | V | | | | | | | | | | | |
| | ***Vs2 | 114 | | | | | | | | | | | | | | |
| | 1(B). | 2324 | | | B | - | - | | | | | | | - | Vieša bendramestinė erdvė su baseinu-fontanu, požeminis/antžeminis parkingas | |
| | **Bs1. | 1103 | | | | | | | | | | | | | | |

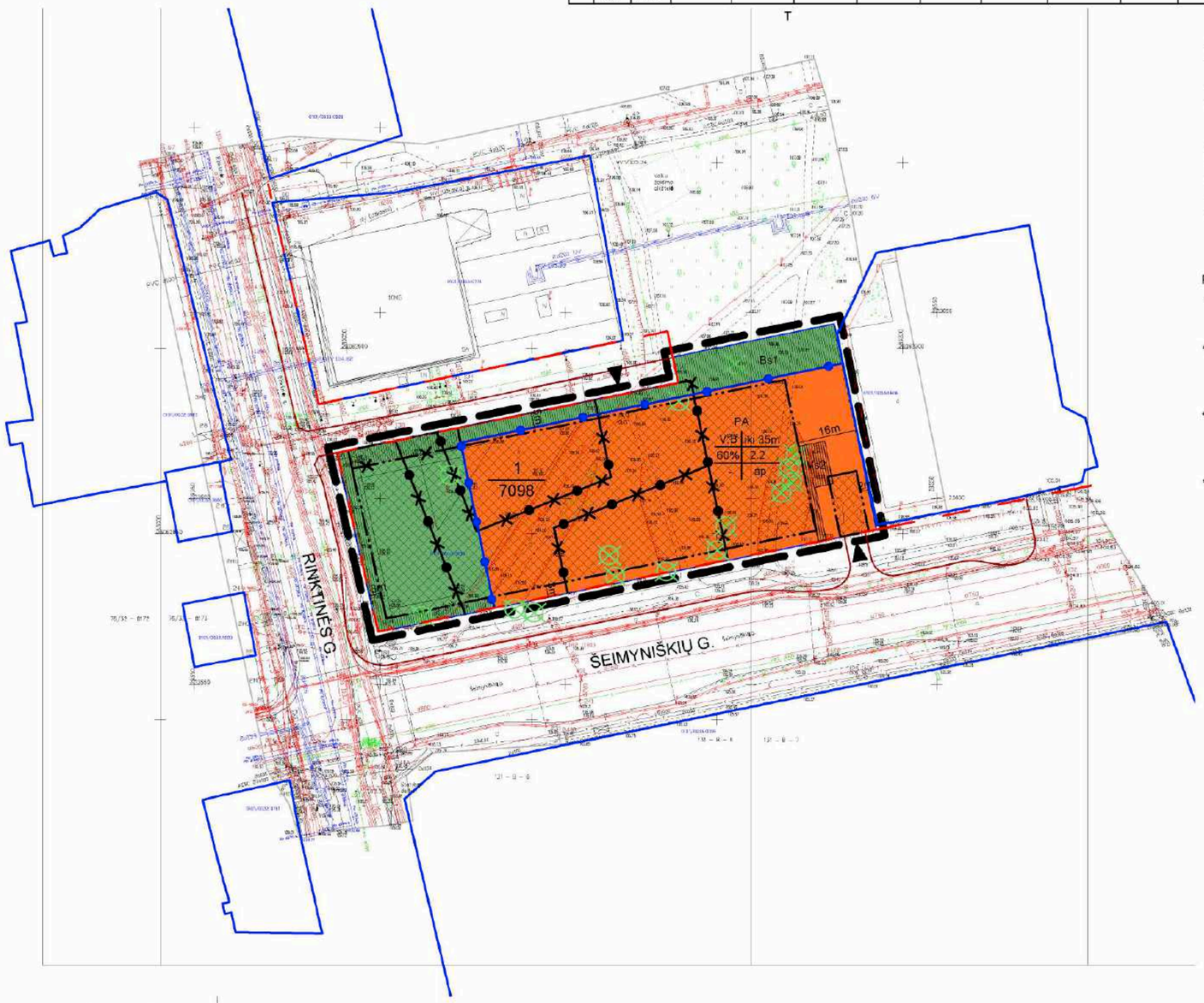


Topografavimo darbų teritorijos išsidėstymo schema

| 1 | 2 |
|---|---|
| 3 | 4 |
| 5 | 6 |

TERITORIJOS NAUDOJIMO REGLAMENTAI

T - Konkretus teritorijos naudojimo tipas -PA - paslaugų teritorija
1 - Galimi žemės naudojimo būdai;
- Visuomeninės paskirties objektų statybos;
- Bendro naudojimo teritorijos;
2 - leistinas pastatų aukštis metrais
3 - leistinas žemės sklypo užstatymo tankis
4 - leistinas žemės sklypo užstatymo intensyvumas
5 - privalomųjų želdynų norma
6 - užstatymo tipas - ap- atskirai stovintys pastatai

Pastabos:

* Privalomųjų želdynų norma nenustatoma, nes teritorija ribojasi su Šeimyniškių - Rinktinės g. vietiniu želdynu, Vilniaus miesto savivaldybės bendrajame plane pažymėtu indeksu 3.1.44.1.

** Servitutas Bs1- (tarnaujantis) -servitutas eiti ir servitutas kloti ir eksploatuoti inžinerinius tinklus;
Servitutas Vs2- (tarnaujantis) - servitutas kloti ir eksploatuoti inžinerinius tinklus;

*** Atstumus iki sklypo ribos leidžiama sumažinti, kaip tai nurodyta STR 2.02:2004 "Visuomeninės paskirties statiniai" Statinių išdėstymo sklypuose reikalavimuose, jeigu gautas gretimo sklypo savininko sutikimas raštu

**** Sklypo registro pažymoje įregistruotos inžinerinių tinklų apsaugos zonos turi būti išsaugotos. Visi inžineriniai tinklai, kurių apsaugos zonos negalės būti išsaugotos privalės būti iškelti darbus finansuojant statytojui. Priėmus sprendimą inžinerinius tinklus iškelti, buvusios apsaugos zonos galės būti panaikintos.

Želdynai tvarkomi vadovaujantis Vyriausybės nutarimo Nr.343 XVII skyriaus reikalavimais

SUTARTINIAI ŽENKLAI

- Detaliojo plano galiojimo riba
- Esamos sklypų ribos
- Gatvės raudonoji linija
- Važiuojamoji dalis
- Naikinama skirtingų aukščių ir reglamentų riba
- Nustatoma reglamentų riba
- Naikinama statybos riba
- Nustatoma statybos riba
- Statybos zona
- V — Visuomeninė teritorija
- B — Bendro naudojimo teritorija
- n/m — n- sklypo/servituto numeris; m - sklypo/servituto plotas kv.m.
- Rekomendacinės įvažiavimų vietos
- Bs1 — ** Servitutas eiti ir servitutas kloti ir eksploatuoti inžinerinius tinklus
- Vs2 — *** Servitutas kloti ir eksploatuoti inžinerinius tinklus
- Naikinami arba persodinami želdiniai

SKAITMENIZUOTA
Savivaldybės įmonė „Vilniaus planas"
„GIS skyrius"
Parašas
ASTA MAŽELE
Data
2018.06.15
682

| | | |
|---|---|---|
| 0 | 2018 06 13 | |
| Laida | Data | Keitimų pavadinimas (priežastis) |

Brėžinys yra UAB "Cloud architektai" ir Užsakovo nuosavybė. Naudoti tikslams nesusijusiems su projektuojamu objektu, be UAB "Cloud architektai" ir Užsakovo žinios DRAUDŽIAMA

Atestato Nr.

cloud
Konstitucijos pr. 21C, Vilnius, tel. +370 667 48598, info@cloudarchitektai.lt

STATINIO PROJEKTO PAVADINIMAS
**TERITORIJOS (DALIES T-4) TARP NERIES UPĖS, RINKTINĖS, ŠEIMYNIŠKIŲ IR RAITININKŲ GATVIŲ DETALIOJO PLANO, SKLYPO NR. 1 (ŠEIMYNIŠKIŲ G. 28 KADASTRO NR. 0101/0033:950) SPRENDINIŲ KOREGAVIMAS INICIJAVIMO PAGRINDU**

| | | | |
|---|---|---|---|
| A897 | PV | SIGITA DAGELIENĖ | |
| A2114 | PDV | JOVILĖ PORVANECKAITĖ | |
| A2122 | arch | ANTANAS DAGELIS | |
| | arch | SIMONAS ČALNARAS | |

TERITORIJŲ PLANAVIMO PROJEKTO DOKUMENTO, BRĖŽINIO PAVADINIMAS
**PAGRINDINIS BRĖŽINYS.**
**TERITORIJOS NAUDOJIMO REGLAMENTŲ APRAŠOMOJI LENTELĖ**
Laida: 0

LT
TERITORIJŲ PLANAVIMO ORGANIZATORIUS
**Vilniaus miesto savivaldybės administracija**
TERITORIJŲ PLANAVIMO INICIATORIUS
**Nacionalinė teisių administracija**

TERITORIJŲ PLANAVIMO PROJEKTO ŽYMUO
CLD-DP-18-02
Lapas: 1 Lapų: 1

Brėžinys pateiktas komunikacijų sistemoje

| Eil. Nr. | Įstaigos savininkas | Data | V.Pavardė | Parašas | Pastabos |
|---|---|---|---|---|---|
| 1. | Vilniaus RPD | | | | |
| 2. | AB "Vilniaus siauras tinklas" | | | | |
| 3. | Telia Lietuva, AB | | | | |
| 4. | UAB "Vilniaus gatvių apšv. elektros tinklai" | | | | |
| 5. | AB "Energijos skirstomieji operatoriai" Reg. Nr. | | | | |
| 6. | UAB "VO" | | | | |
| 7. | AB "Litgrid" Nr. | | | | |
| 8. | UAB "Beatrisa" | | | | |
| 9. | | | | | |

Suderinta/Informacija pagrindinės sąsajos. Teritorijų planavimo ir projektavimo dokumentai ir projektuojamas kai kai sudarytas sąlygomis
UAB „Skaitmeninė"
(Raupsalio g.60D, LT-04312, Vilnius)

Koordinačių sistema – LKS - 94
Aukščių sistema – LAS07

GEODEZINIS CENTRAS
+370 672 02494
info@geocentras.lt
www.geocentras.lt

DARBAI:
Šeimyniškių g. 20, Vilnius
UŽSAKOVAS:
UAB "Viltaira"

| | | | | | |
|---|---|---|---|---|---|
| Patvirtinta | R. Parnarė | | | Topografinio plano | |
| Direktorius | A. Balsys | | 2018-01-30 | Mastelis | 1:500 |
| Geodezininkas (GEV-028) | D. Kalniečiekas | | 2018-01-30 | Lapas/lapų skaičius | 1/1 |
| | | | | Užsakymas | |