

## Principinis Gerosios Vilties g. pjūvis



- Obj. 1** Pėsčiųjų takas;
- Obj. 2** Žalioji zona (išsaugomi esami medžiai);
- Obj. 3** Vieta gatvės elementams: dviračių stovams, suoliukams, šiukšliadėžėms ir pan.;
- Obj. 4** Automobilių stovėjimo vietos pritaikytos žmonėms su negalia;
- Obj. 5** Optimalaus pločio važiuojamoji dalis;
- Obj. 6** Dviejų juostų dviračių takas;
- Obj. 7** Žalioji zona (išsaugomi esami medžiai);
- Obj. 8** Platus pėsčiųjų takas, jungtis su Vingio teritorija;



1 pav. Sankryžos vaizdas iš viršaus

- Obj. 1** Rekonstruota Gerosios Vilties g. dalis, dviračiai bendrame sraute;
- Obj. 2** Žaliose zonose sodinami įvairūs žemi ir vidutinio aukščio krūmai;
- Obj. 3** Numatomi sankryžos apvažiavimai dviračiu;
- Obj. 4** Didesnės gatvės erdvės šalia pastatų išnaudojamos suoliukų, dviračių stovų įrengimui;



4 pav. Vaizdas į Gerosios Vilties stotelę Savanorių prospekte



2 pav. Vaizdas į Gerosios Vilties gatvę;

## Patekimas į požeminę perėją iš Gerosios Vilties g.

- Obj. 1** Dviračių takas (nuolydis iki 5%);
- Obj. 2** 5 % nuolydžio takas;
- Obj. 3** Viešoji erdvė - laiptai;
- Obj. 4** Įvažiavimas į kiemą;
- Obj. 5** Požeminė perėja;
- Obj. 6** Takas nuo Vingio parko stotelės;
- Obj. 7** Dviračių stovai;



**3 pav.** Viešosios erdvės šalia žiedo vaizdas iš viršaus



**4 pav.** Skirtingų aukščių ir tūrių želdiniais formuojamas šlaito apželdinimas. Detalizuojama želdinių dalyje.



5 pav. Plati atvira erdvė ties srautų susikirtimu;




6 pav. Pėsčiųjų jungtis - kokybiška viešoji erdvė;




7 pav. Vaizdas iš viršaus, aukštais medžiais formuojamas erdvės perimetras;

## Jungtis su M. K. Čiurlionio gatve



- Obj. 1** Žiedinis apsisukimas;
- Obj. 2** Dviračių takas;
- Obj. 3** Pėsčiųjų perėja;
- Obj. 4** Autobusų stotelė;
- Obj. 5** Autobusų stotelė;
- Obj. 6** Vieša erdvė prie pastato;
- Obj. 7** Vingio parko teritorija;

1 pav. Vaizdas iš viršaus;




- Obj. 1** Užtvaras;
- Obj. 2** Pakeltos parėjos;
- Obj. 3** Autobusų stotelė;
- Obj. 4** Parko identitetas, gausiai apželdinti plotai;


2 pav. Žiedo vaizdas iš viršaus;



3 pav. Autobusų sustojimo vieta prie koncertų salės - viešoji erdvė;

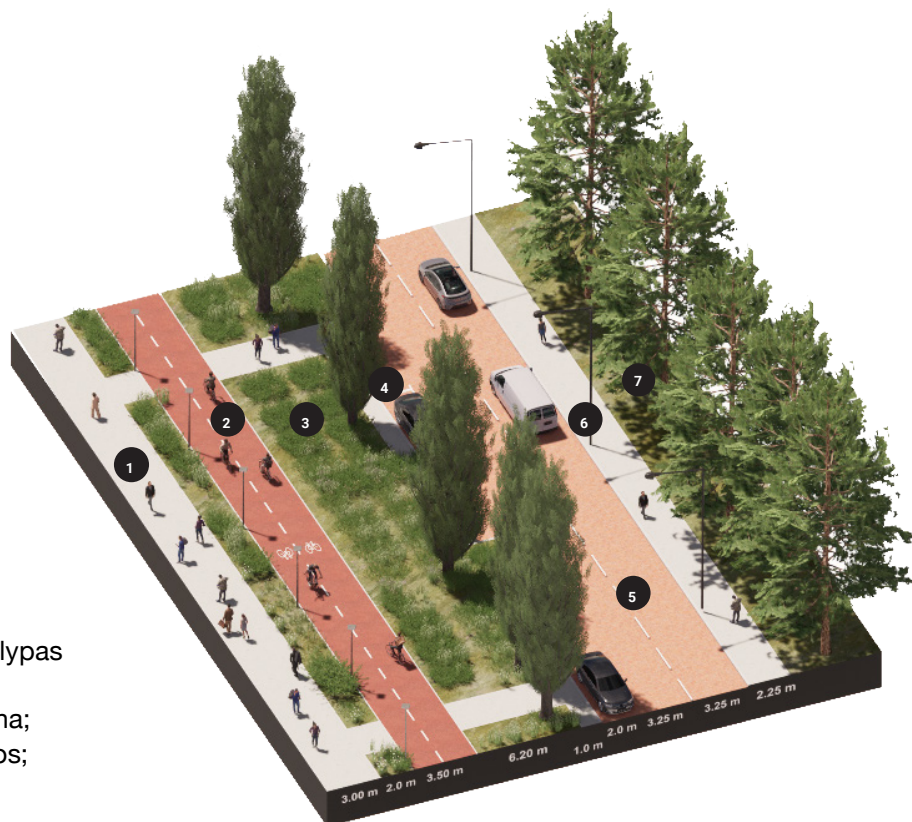


4 pav. Pakelta perėja, miško augalais apšodinti pomedžiai, detalizuojama želdinių dalyje;



5 pav. M.K. Čiurlionio g. plati perėja šalia tuopų alėjos;

### M. K. Čiurlionio gatvės pjūvis



- Obj. 1 Kitu projektu tvarkomas sklypas
- Obj. 2 Pėsčiųjų takas;
- Obj. 3 Esami medžiai - žalioji zona;
- Obj. 4 Automobilių stovėjimo vietos;
- Obj. 5 Gatvė;
- Obj. 6 Pėsčiųjų takas;
- Obj. 7 Vingio parko teritorija;