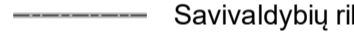
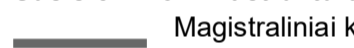



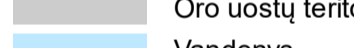





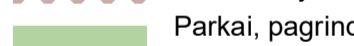
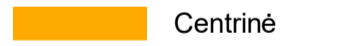
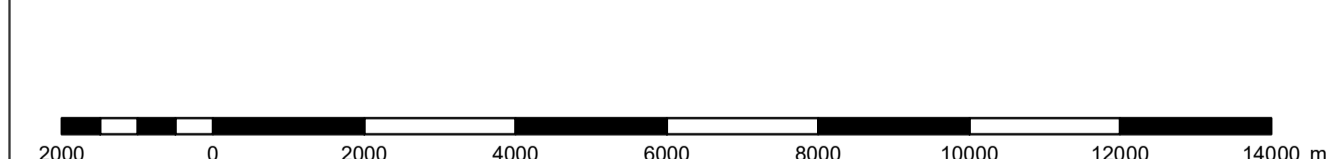

 © VĮ Registrų centras, NT kadastro, Adresų registrų duomenys, 2016 (Sąjunga nuotraukos vietovės, savivaldybės ribos).
 Vilniaus miesto savivaldybės teritorijų planavimo duomenų bazė Vilniaus KDB500V, GDB-10000, 2016.
 Vilniaus miesto savivaldybės teritorijų planavimo bendrasis planas
 Lietuvos geologijos tarnyba prie Aplinkos ministerijos, 2016 m.
 Valstybinė miškų tarnyba, 2016 m.
 © Valstybinė žemėnašų tarnyba prie Aplinkos ministerijos, 2017 m.
 Kultūros paveldo departamentas, 2015-08-24
 VĮ Lietuvos oro uostai, 2017 m.
 Atlikta naudojant: ESRI® ArcMap programinę įrangą

SUTARTINIAI ŽENKLAI

-  Valstybės siena
-  Vilniaus m. savivaldybės ribos
-  Savivaldybių ribos
- Susisiekimo infrastruktūra**
-  Magistraliniai keliai ir pagrindinės gatvės
-  Kitos gatvės ir keliai
-  Geležinkeliai
-  Miesto aplinkelių žiedai
- Kiti žymėjimai**
-  Miškai
-  Oro uostų teritorija
-  Vandens
-  Vilniaus oro uosto esamo klimo tūpimo tako perspektyvinė ribinė (55 dBA) triukšmo zonos riba
-  Perspektyvinė triukšmo zona rezervuotai kitos krypties lėktuvų kilimo tūpimo takui
-  Vilniaus oro uostas
-  Vilniaus traukinių stotis
- Teritorijos**
-  Užstatyta teritorija
-  Urbanizuojamos teritorijos
-  Parkai, pagrindinės rekreacinės teritorijos
- Vilniaus miesto struktūros zonos**
-  Centrinė
-  Vidurinė
-  Periferinė
- Susisiekimo infrastruktūros plėtra**
-  Trūkstami gatvių ir kelių tinklo elementai
-  Perspektyvinė Rail Baltica geležinkelio trasa (pagal "AECOM Infrastructure & Environment UK Limited" 2014m. studiją)
-  Pagrindiniai turizmo, rekreacijos centrai



0	2016.09.27	
LAIDA	ISLEIDIMO DATA	LAIDOS STATUSAS, KEITIMO PRIEŽASTIS (JEI TAKOMA)

KVAL. PRTV. DOK. NR.	 VILNIAUS PLANAS	Projekto pavadinimas VILNIAUS MIESTO SAVIVALDYBĖS TERITORIJOS BENDRASIS PLANAS	
	A280 ATP1282	Mindaugas Grabauskas arch. Nerijus Sicionas	Dokumento pavadinimas ISORĖS STRUKTŪRA MASTELIS 1:100.000
LT	Vilniaus miesto savivaldybės administracijos direktorius	Dokumento žymos VP16-23	LAPAS LAPŲ 1 1