



Statytojas	Vilniaus miesto savivaldybė
Užsakovas	UAB „Prie Vilnelės“
Statinio projekto pavadinimas	Pėsčiųjų-dviračių tako nuo Manufaktūrų gatvės tarp žemės sklypų, adresais Manufaktūrų g. 26, Manufaktūrų g. 34 ir Manufaktūrų 30 iki pėsčiųjų tilto per Vilnios upę statybos projektas
Kultūros paveldo teritorija	Vilniaus senamiesčio (Unikalus kodas KVR 16073) vizualinės apsaugos pozonis
Statinio projekto Nr.	PS20-31
Statinio projekto etapas	Projektiniai pasiūlymai
Bylos žymuo	PS20-31-PP
Bylos laida	0
Bylos išleidimo data	2021

Pareigos	Vardas, pavardė	Atestato Nr.	Data	Parašas
MB „Locus 3D“ direktorius	B. Ubartas		2021	
Projekto vadovas	B. Ubartas	36342	2021	

## VILNIAUS MIESTO SAVIVALDYBĖS ADMINISTRACIJA

Išduodamos pagal pateiktą statytojo (užsakovo) prašymą 2020-09-13 Nr. A348-1080/20

### **PRISIJUNGIMO PRIE SUSISIEKIMO KOMUNIKACIJŲ SĄLYGOS**

2020.09.16 Nr. 20/1224

**Projekto pavadinimas** Pėsčiųjų-dviračių tako nuo Manufaktūrų gatvės tarp žemės sklypų, adresais Manufaktūrų g. 26, Manufaktūrų g. 34 ir Manufaktūrų 30 iki pėsčiųjų tilto per Vilnios upę statybos projektas

**Statytojas (užsakovas)** Vilniaus miesto savivaldybė

#### **Susisiekimo komunikacijų sąlygos**

Suprojektuoti bendrą pėsčiųjų-dviračių taką nuo Manufaktūrų gatvės tarp žemės sklypų, adresais Manufaktūrų g. 26, Manufaktūrų g. 34 ir Manufaktūrų 30 iki pėsčiųjų tilto per Vilnios upę.

Projektuojamos susisiekimo infrastruktūros parametrai nustatomi ir tvirtinami Vilniaus miesto savivaldybės administracijos Infrastruktūros darbų priežiūros ir inžinerinių statinių projektų ir projektinių pasiūlymų vertinimo darbo grupėje.

Spręsti lietaus vandens surinkimą ir nuvedimą nuo naujai įrengiamų dangų.

Eismo reguliavimo ir eismo saugumo priemonės pagal poreikį projektuoti vadovaujantis Vilniaus miesto savivaldybės administracijos direktoriaus 2009-10-15 patvirtintu įsakymu Nr. 30-1783 „Techninių eismo reguliavimo priemonių įrengimo ir jų priežiūros Vilniaus mieste aprašas“, Vilniaus miesto savivaldybės administracijos direktoriaus 2018-12-17 patvirtintu įsakymu Nr. 30-3844/18(2.1.1E-TD2) „Dėl susisiekimo pėsčiomis projektų Vilniaus miesto savivaldybėje rengimo ir įgyvendinimo rekomendacijų tvirtinimo“.

Savivaldybės vardu projektas rengiamas vadovaujantis 2020-09-10 susisiekimo komunikacijų projektavimo sutartimi Nr. A326-187/20(2.9.4.2-INF) su UAB "Prie Vilnelės“.

Įrengimo sutartis Nr. 20/1224 turi būti pasirašyta iki statybą leidžiančio dokumento išdavimo.

Vyriausiasis patarėjas

Julius Morkūnas

**DETALŪS METADUOMENYS**

<b>Dokumento sudarytojas (-ai)</b>	Vilniaus miesto savivaldybė 188710061, Konstitucijos pr. 3, LT-09601, Vilnius
<b>Dokumento pavadinimas (antraštė)</b>	PRAŠYMAS IŠDUOTI PRISIJUNGIMO PRIE SUSISIEKIMO KOMUNIKACIJŲ SĄLYGAS, NUO MANUFAKTŪRŲ GATVĖS TARP ŽEMĖS SKLYPŲ, ADRESAS MANUFAKTŪRŲ G. 26, MANUFAKTŪRŲ G. 34 IR MANUFAKTŪRŲ G. 30 IKI PĖSČIŪJŲ TILTO PER VILNIOS UPE
<b>Dokumento registracijos data ir numeris</b>	2020-09-17 Nr. A51-116793/20(2.9.4.9E-INF)
<b>Dokumento gavimo data ir dokumento gavimo registracijos numeris</b>	–
<b>Dokumento specifikacijos identifikavimo žymuo</b>	ADOC-V1.0
<b>Parašo paskirtis</b>	Pasirašymas
<b>Parašą sukūrusio asmens vardas, pavardė ir pareigos</b>	Julius Morkūnas, Administracijos direktoriaus vyriausiasis patarėjas, Administracijos direktorius
<b>Sertifikatas išduotas</b>	JULIUS MORKŪNAS, Vilniaus miesto savivaldybės administracija LT
<b>Parašo sukūrimo data ir laikas</b>	2020-09-17 16:03:07 (GMT+03:00)
<b>Parašo formatas</b>	XAdES-T
<b>Laiko žymeje nurodytas laikas</b>	2020-09-17 16:03:11 (GMT+03:00)
<b>Informacija apie sertifikavimo paslaugų teikėją</b>	ADIC CA-B, Asmens dokumentu israsymo centras prie LR VRM LT
<b>Sertifikato galiojimo laikas</b>	2019-05-16 10:30:57 – 2022-05-15 10:30:57
<b>Informacija apie būdus, naudotus metaduomenų vientisumui užtikrinti</b>	"Registravimas" paskirties metaduomenų vientisumas užtikrintas naudojant "RCSC IssuingCA, VI Registru centras - i.k. 124110246 LT" išduotą sertifikatą "Dokumentų valdymo sistema Avilys, Vilniaus miesto savivaldybės administracija, i.k.188710061 LT", sertifikatas galioja nuo 2018-12-27 14:17:37 iki 2021-12-26 14:17:37
<b>Pagrindinio dokumento priedų skaičius</b>	–
<b>Pagrindinio dokumento pridedamų dokumentų skaičius</b>	–
<b>Priedamo dokumento sudarytojas (-ai)</b>	–
<b>Priedamo dokumento pavadinimas (antraštė)</b>	–
<b>Priedamo dokumento registracijos data ir numeris</b>	–
<b>Programinės įrangos, kuria naudojantis sudarytas elektroninis dokumentas, pavadinimas</b>	Dokumentų valdymo sistema „Avilys“, versija 3.5.28
<b>Informacija apie elektroninio dokumento ir elektroninio (-ių) parašo (-ų) tikrinimą (tikrinimo data)</b>	Atitinka specifikacijos keliamus reikalavimus. Visi dokumente esantys elektroniniai parašai galioja (2020-09-17 23:15:57)
<b>Paieškos nuoroda</b>	–
<b>Papildomi metaduomenys</b>	Nuorašą suformavo 2020-09-17 23:15:57 Dokumentų valdymo sistema „Avilys“



VILNIAUS MIESTO SAVIVALDYBĖS ADMINISTRACIJA

PRITARIU  
Infrastruktūros skyriaus vedėjas  
Virginijus Pauža

INŽINERINIO STATINIO PROJEKTINIŲ PASIŪLYMŲ RENGIMO UŽDUOTIS

2021-01- Nr. A358- /21 (2.9.4.5E-INF)

Eil. Nr.	Pavadinimas	Reikalavimai
<b>I. Bendra informacija apie projektą</b>		
1.	Projekto pavadinimas	<i>Pėsčiųjų-dviračių tako nuo Manufaktūrų gatvės tarp žemės sklypų, adresais Manufaktūrų g. 26, Manufaktūrų g. 34 ir Manufaktūrų g. 30 iki pėsčiųjų tilto per Vilnios upę statybos projektiniai pasiūlymai</i>
2.	Statytojas	<i>Vilniaus miesto savivaldybė</i>
3.	Užsakovas	
4.	Projektuotojas	<i>MB „Locus 3D” el. p. vytenis@locus3d.com</i>
5.	Pagrindinė statinio naudojimo paskirtis	<i>Susisiekimo komunikacijos: gatvės (Antakalnio g.) Inžineriniai tinklai</i>
6.	Projektinių pasiūlymų rengimo tikslas	<i>- Plėsti pėsčiųjų ir dviračių takų tinklą Vilniaus mieste. - Informuoti visuomenę apie visuomenei svarbaus statinio projektavimą pagal statybos techninio reglamento STR 1.04.04:2017 „Statinio projektavimas, projekto ekspertizė“</i>
7.	Statinio (-ių) ar statinių grupės kategorija (pagal STR 1.01.03:2017 „Statinių klasifikavimas“)	<i>Nesudėtingasis statiniai</i>
8.	Kita informacija (kultūros paveldo, saugomos teritorijos)	<i>Vilniaus senamiesčio vizualinės apsaugos pozonis</i>
9.	Esamos statinio konstrukcijos, jų funkcinė paskirtis.	<i>-</i>

<b>II. Projektinių pasiūlymų apimtis ir statytojo pateikiami duomenys</b>		
10.	Projektinių pasiūlymų apimtis	- Pagal STR 1.04.04:2017 „Statinio projektavimas, projekto ekspertizė“ reikalavimus
11.	Pateikiami dokumentai, nurodomi projektinių pasiūlymų rengimo dokumentams taikomi teisės aktai.	- <i>Prisijungimo prie susisieki- mo komunikacijų sąlygos 2020-09-16 Nr. 20/1224.</i> - <i>Vilniaus miesto savivaldybės administracijos direktoriaus 2018 m. gruodžio 17 d. įsakymu Nr. 30-3844/1892.1.1E-TD20 patvirtintos Susisieki- mo pėsčiomis projektų Vilniaus miesto savivaldybėje rengimo ir įgyvendinimo rekomendacijos <a href="https://vilnius.lt/lt/savivaldybe/miesto-ukis-ir-transportas/susisieki-&lt;br/&gt;mo-pesciomis-projektu-&lt;br/&gt;rekomendacijos/">https://vilnius.lt/lt/savivaldybe/miesto-ukis-ir-transportas/susisieki- mo-pesciomis-projektu- rekomendacijos/</a>;</i> - <i>Vilniaus miesto savivaldybės 2016-06-15 tarybos sprendimas Nr. 1-518 „Dėl susisieki- mo dviračiais projektų Vilniaus miesto savivaldybėje rengimo ir įgyvendinimo rekomendacijų tvirtinimo“ <a href="https://vilnius.lt/wp-&lt;br/&gt;content/uploads/2018/07/duratu.pdf">https://vilnius.lt/wp- content/uploads/2018/07/duratu.pdf</a></i>
<b>III. Reikalavimai projektiniams pasiūlymams</b>		
12.	Esminiai funkciniai (paskirties) reikalavimai statiniui	- <i>Pėsčiųjų-dviračių tako plotis – 3,0 m</i> - <i>Suprojektuoti tako apšvietimą</i> - <i>Suprojektuoti privažiavimus prie žemės sklypų Manufaktūrų g. 30 ir 36.</i> - <i>Įvertinti Centrinės gatvės - bulvaro su rekreacine įranga, Paplaujos rajone, rekonstravimo projekto sprendinius.</i>
13.	Reikalavimai architektūros (estetinius aplinkai, kraštovaizdžiui)	- <i>Sujungti projektuojamą pėsčiųjų-dviračių taką su esamais takais ir šaligatviais.</i> - <i>Tako danga – juodos spalvos asfaltas</i> - <i>Susisieki- mo sistemos dizaino detalės, elementų pločiai, skerspjūviai turi išlaikyti vieningus funkciškai pagrindžiamus parametrus.</i> - <i>Sprendiniai turi atitikti universalaus dizaino principus</i> - <i>Saugoti želdinius.</i>
14.	Nurodymai sprendinių derinimui, jų pritarimui	<i>Infrastruktūros darbų priežiūros ir inžinerinių statinių projektų ir projektinių pasiūlymų vertinimo darbo grupė.</i>
15.	Nurodymai projektinių pasiūlymų vaizdinės informacijos parengimui	-
16.	Reikalavimai projekto rengimo dokumentų kalbai (-oms).	<i>Lietuvių k.</i>
17.	Reikalavimai projekto rengimo dokumentų įforminimui, sudėčiai).	-
<b>IV. Projektuotojo autorines teises ir galimi projekto keitimai</b>		
18.	Projektuotojas turi jo parengtų projektinių pasiūlymų autorines teises. Statytojas be projektuotojo sutikimo projekto kopijas gali naudoti tik tam tikslui, kuriam skirtas	

	Projektas.
--	------------

**DETALŪS METADUOMENYS**

<b>Dokumento sudarytojas (-ai)</b>	Vilniaus miesto savivaldybė 188710061, Konstitucijos pr. 3, LT-09601, Vilnius
<b>Dokumento pavadinimas (antraštė)</b>	INŽINERINIO STATINIO PROJEKTINIŲ PASIŪLYMŲ RENGIMO UŽDUOTIS (Pėsčiųjų-dviračių tako nuo Manufaktūrų gatvės tarp žemės sklypų, adresais Manufaktūrų g. 26, Manufaktūrų g. 34 ir Manufaktūrų g. 30 iki pėsčiųjų tilto per Vilnios upę statybos projektiniai pasiūlymai)
<b>Dokumento registracijos data ir numeris</b>	2021-01-15 Nr. A358-4/21(2.9.4.5E-INF)
<b>Dokumento gavimo data ir dokumento gavimo registracijos numeris</b>	–
<b>Dokumento specifikacijos identifikavimo žymuo</b>	ADOC-V1.0
<b>Parašo paskirtis</b>	Vizavimas
<b>Parašą sukūrusio asmens vardas, pavardė ir pareigos</b>	Linus Bartusevičius, Projektavimo poskyrio vedėjas, Infrastruktūros skyrius
<b>Sertifikatas išduotas</b>	LINAS,BARTUSEVIČIUS LT
<b>Parašo sukūrimo data ir laikas</b>	2021-01-15 11:50:39 (GMT+02:00)
<b>Parašo formatas</b>	XAdES-T
<b>Laiko žymoje nurodytas laikas</b>	2021-01-15 11:50:53 (GMT+02:00)
<b>Informacija apie sertifikavimo paslaugų teikėją</b>	EID-SK 2016, AS Sertifitseerimiskeskus EE
<b>Sertifikato galiojimo laikas</b>	2019-08-30 17:52:14 – 2024-08-28 23:59:59
<b>Parašo paskirtis</b>	Pasirašymas
<b>Parašą sukūrusio asmens vardas, pavardė ir pareigos</b>	Virginijus Pauža, Infrastruktūros skyriaus vedėjas, Infrastruktūros skyrius
<b>Sertifikatas išduotas</b>	VIRGINIJUS PAUŽA, Vilniaus miesto savivaldybės administracija LT
<b>Parašo sukūrimo data ir laikas</b>	2021-01-15 15:28:18 (GMT+02:00)
<b>Parašo formatas</b>	XAdES-T
<b>Laiko žymoje nurodytas laikas</b>	2021-01-15 15:28:29 (GMT+02:00)
<b>Informacija apie sertifikavimo paslaugų teikėją</b>	ADIC CA-A, Asmens dokumentu israsymo centras prie LR VRM LT
<b>Sertifikato galiojimo laikas</b>	2020-11-26 08:17:55 – 2023-11-26 08:17:55
<b>Informacija apie būdus, naudotus metaduomenų vientisumui užtikrinti</b>	"Registravimas" paskirties metaduomenų vientisumas užtikrintas naudojant "RCSC IssuingCA, VI Registru centras - i.k. 124110246 LT" išduotą sertifikatą "Dokumentų valdymo sistema Avilys, Vilniaus miesto savivaldybės administracija, i.k.188710061 LT", sertifikatas galioja nuo 2018-12-27 14:17:37 iki 2021-12-26 14:17:37
<b>Pagrindinio dokumento priedų skaičius</b>	–
<b>Pagrindinio dokumento priedamų dokumentų skaičius</b>	–
<b>Priedamo dokumento sudarytojas (-ai)</b>	–
<b>Priedamo dokumento pavadinimas (antraštė)</b>	–
<b>Priedamo dokumento registracijos data ir numeris</b>	–
<b>Programinės įrangos, kuria naudojantis sudarytas elektroninis dokumentas, pavadinimas</b>	Dokumentų valdymo sistema „Avilys“, versija 3.5.34
<b>Informacija apie elektroninio dokumento ir elektroninio (-ių) parašo (-ų) tikrinimą (tikrinimo data)</b>	Atitinka specifikacijos keliamus reikalavimus. Visi dokumente esantys elektroniniai parašai galioja (2021-01-15 20:22:30)
<b>Paieškos nuoroda</b>	–
<b>Papildomi metaduomenys</b>	Nuorašą suformavo 2021-01-15 20:22:31 Dokumentų valdymo sistema „Avilys“



**VILNIAUS MIESTO SAVIVALDYBĖS ADMINISTRACIJA**

**INŽINERINIŲ STATINIŲ PROJEKTŲ IR PROJEKTINIŲ PASIŪLYMŲ VERTINIMO  
DARBO GRUPĖS  
PASITARIMO PROTOKOLO IŠRAŠAS**

2021-02-08 Nr.A16-105/21(2.1.76E-INF)

**4. SVARSTYTA.** Dėl projekto „Pėsčiųjų-dviračių tako nuo Manufaktūrų gatvės tarp žemės sklypų, adresais Manufaktūrų g. 26, Manufaktūrų g. 34 ir Manufaktūrų g. 30 iki pėsčiųjų tilto per Vilnios upę statybos projektas“ projektinių pasiūlymų pakartotino svarstymo.

**NUTARTA:**

4.1. Pritarti projektinių pasiūlymų sprendinių viešinimui.

Pasitarimo pirmininkas  
Darbo grupės sekretorė

Anton Nikitin  
Danguolė Emilija Baleišytė

Išrašas tikras

**DETALŪS METADUOMENYS**

<b>Dokumento sudarytojas (-ai)</b>	Vilniaus miesto savivaldybė 188710061, Konstitucijos pr. 3, LT-09601, Vilnius
<b>Dokumento pavadinimas (antraštė)</b>	DĖL 2021-02-08 PROTOKOLO Nr.A16-105/21(2.1.76E-INF) IŠRAŠO PATEIKIMO
<b>Dokumento registracijos data ir numeris</b>	2021-02-08 Nr. A51-11951/21(3.3.2.26E-INF)
<b>Dokumento gavimo data ir dokumento gavimo registracijos numeris</b>	–
<b>Dokumento specifikacijos identifikavimo žymuo</b>	ADOC-V1.0
<b>Parašo paskirtis</b>	Vizavimas
<b>Parašą sukūrusio asmens vardas, pavardė ir pareigos</b>	Linas Bartusevičius, Projektavimo poskyrio vedėjas, Infrastruktūros skyrius
<b>Sertifikatas išduotas</b>	LINAS,BARTUSEVIČIUS LT
<b>Parašo sukūrimo data ir laikas</b>	2021-02-08 16:31:05 (GMT+02:00)
<b>Parašo formatas</b>	XAdES-T
<b>Laiko žymoje nurodytas laikas</b>	2021-02-08 16:31:19 (GMT+02:00)
<b>Informacija apie sertifikavimo paslaugų teikėją</b>	EID-SK 2016, AS Sertifitseerimiskeskus EE
<b>Sertifikato galiojimo laikas</b>	2019-08-30 17:52:14 – 2024-08-28 23:59:59
<b>Parašo paskirtis</b>	Pasirašymas
<b>Parašą sukūrusio asmens vardas, pavardė ir pareigos</b>	Virginijus Pauža, Infrastruktūros skyriaus vedėjas, Infrastruktūros skyrius
<b>Sertifikatas išduotas</b>	VIRGINIJUS PAUŽA, Vilniaus miesto savivaldybės administracija LT
<b>Parašo sukūrimo data ir laikas</b>	2021-02-08 16:48:38 (GMT+02:00)
<b>Parašo formatas</b>	XAdES-T
<b>Laiko žymoje nurodytas laikas</b>	2021-02-08 16:48:48 (GMT+02:00)
<b>Informacija apie sertifikavimo paslaugų teikėją</b>	ADIC CA-A, Asmens dokumentu israsymo centras prie LR VRM LT
<b>Sertifikato galiojimo laikas</b>	2020-11-26 08:17:55 – 2023-11-26 08:17:55
<b>Informacija apie būdus, naudotus metaduomenų vientisumui užtikrinti</b>	"Registravimas" paskirties metaduomenų vientisumas užtikrintas naudojant "RCSC IssuingCA, VI Registru centras - i.k. 124110246 LT" išduotą sertifikatą "Dokumentų valdymo sistema Avilys, Vilniaus miesto savivaldybės administracija, į.k.188710061 LT", sertifikatas galioja nuo 2018-12-27 14:17:37 iki 2021-12-26 14:17:37
<b>Pagrindinio dokumento priedų skaičius</b>	1
<b>Pagrindinio dokumento priedamų dokumentų skaičius</b>	–
<b>Priedamo dokumento sudarytojas (-ai)</b>	–
<b>Priedamo dokumento pavadinimas (antraštė)</b>	–
<b>Priedamo dokumento registracijos data ir numeris</b>	–
<b>Programinės įrangos, kuria naudojantis sudarytas elektroninis dokumentas, pavadinimas</b>	Dokumentų valdymo sistema „Avilys“, versija 3.5.34
<b>Informacija apie elektroninio dokumento ir elektroninio (-ių) parašo (-ų) tikrinimą (tikrinimo data)</b>	Atitinka specifikacijos keliamus reikalavimus. Visi dokumente esantys elektroniniai parašai galioja (2021-02-08 16:56:30)
<b>Paieškos nuoroda</b>	–
<b>Papildomi metaduomenys</b>	Nuorašą suformavo 2021-02-08 16:56:30 Dokumentų valdymo sistema „Avilys“



**VILNIAUS MIESTO SAVIVALDYBĖS ADMINISTRACIJOS  
VYRIAUSIOJO MIESTO ARCHITEKTO SKYRIUS  
KULTŪROS PAVELDO APSAUGOS POSKYRIS**

Vyteniui Rinkevičiui  
MB „LOCUS 3D“  
Naugarduko g. 41A, Vilnius  
vytenis@locus3d.com

2021-03-10 Nr. A655- /21(2.3.3.14E-VMA)  
į 2021-02-18 prašymą (Reg. Nr.  
A97-7094/21(3.3.2.13K-AD24)  
2021-03-04 papildymą (Reg. Nr. A654-158/21)

**DĖL PĖSČIŪJŲ – DVIRAČIŲ TAKO NUO MANUFAKTŪRŲ GATVĖS TARP ŽEMĖS  
SKLYPŲ, ADRESAIS MANUFAKTŪRŲ G. 26, MANUFAKTŪRŲ G. 34 IR  
MANUFAKTŪRŲ G. 30, IKI PĖSČIŪJŲ TILTO PER VILNIOS UPĘ STATYBOS  
PROJEKTO PROJEKTINIŲ PASIŪLYMŲ**

Informuojame, kad Vyriausiojo miesto architekto skyriaus Kultūros paveldo apsaugos poskyris (toliau – Poskyris) gavęs Jūsų prašymą, pritarti pėsčiųjų – dviračių tako nuo Manufaktūrų gatvės tarp žemės sklypų, adresais Manufaktūrų g. 26, Manufaktūrų g. 34 ir Manufaktūrų g. 30, iki pėsčiųjų tilto per Vilnios upę statybos projekto projektiniams pasiūlymams, juos paveldosauginiu požiūriu peržiūrėjo ir pritarė (Reg. Nr. 21-46) su pastabomis: 1) tituliniam projekto lape ištaisyti įrašą papildant – „Vilniaus senamiesčio (unikalus kodas KVR 16073) vizualinės apsaugos pozonis“; 2) rekomenduojama redaguoti aiškinamojo rašto 6 punkto pavadinimą į „Paveldosauginė dalis“, taip pat šią redakciją atlikti projekto „Turinyje“.

Poskyrio vedėjas

Darius Daunoras

Daiva Miškinienė, tel. (8 5) 211 2678, +37068795728, el. paštas: daiva.miskiniene@vilnius.lt



Biudžetinė įstaiga  
Kodas 188710061  
Duomenys kaupiami ir saugomi  
Juridinių asmenų registre




Konstitucijos pr. 3  
LT-09601 Vilnius  
Tel. (8 5) 211 2000  
Faks. (8 5) 211 2222

El. p. savivaldybe@vilnius.lt  
www.vilnius.lt

**DETALŪS METADUOMENYS**

<b>Dokumento sudarytojas (-ai)</b>	Vilniaus miesto savivaldybė 188710061, Konstitucijos pr. 3, LT-09601, Vilnius
<b>Dokumento pavadinimas (antraštė)</b>	DĖL PĖSČIŪJŲ – DVIRAČIŲ TAKO NUO MANUFAKTŪRŲ GATVĖS TARP ŽEMĖS SKLYPŲ, ADRESAIS MANUFAKTŪRŲ G. 26, MANUFAKTŪRŲ G. 34 IR MANUFAKTŪRŲ G. 30, IKI PĖSČIŪJŲ TILTO PER VILNIOS UPEJ STATYBOS PROJEKTO PROJEKTINIŲ PASIŪLYMŲ
<b>Dokumento registracijos data ir numeris</b>	2021-03-10 Nr. A655-175/21(2.3.3.14E-VMA)
<b>Dokumento gavimo data ir dokumento gavimo registracijos numeris</b>	–
<b>Dokumento specifikacijos identifikavimo žymuo</b>	ADOC-V1.0
<b>Parašo paskirtis</b>	Pasirašymas
<b>Parašą sukūrusio asmens vardas, pavardė ir pareigos</b>	Darius Daunoras, Kultūros paveldo apsaugos poskyrio vedėjas, Vyriausiojo miesto architekto skyrius
<b>Sertifikatas išduotas</b>	DARIUS,DAUNORAS LT
<b>Parašo sukūrimo data ir laikas</b>	2021-03-10 14:38:24 (GMT+02:00)
<b>Parašo formatas</b>	XAdES-EPES
<b>Laiko žymoje nurodytas laikas</b>	–
<b>Informacija apie sertifikavimo paslaugų teikėją</b>	EID-SK 2016, AS Sertifitseerimiskeskus EE
<b>Sertifikato galiojimo laikas</b>	2020-01-28 11:46:55 – 2025-01-26 23:59:59
<b>Informacija apie būdus, naudotus metaduomenų vientisumui užtikrinti</b>	"Registravimas" paskirties metaduomenų vientisumas užtikrintas naudojant "RCSC IssuingCA, VI Registru centras - i.k. 124110246 LT" išduotą sertifikatą "Dokumentų valdymo sistema Avilys, Vilniaus miesto savivaldybės administracija, i.k.188710061 LT", sertifikatas galioja nuo 2018-12-27 14:17:37 iki 2021-12-26 14:17:37
<b>Pagrindinio dokumento priedų skaičius</b>	–
<b>Pagrindinio dokumento pridedamų dokumentų skaičius</b>	–
<b>Priedamo dokumento sudarytojas (-ai)</b>	–
<b>Priedamo dokumento pavadinimas (antraštė)</b>	–
<b>Priedamo dokumento registracijos data ir numeris</b>	–
<b>Programinės įrangos, kuria naudojantis sudarytas elektroninis dokumentas, pavadinimas</b>	Dokumentų valdymo sistema „Avilys“, versija 3.5.34
<b>Informacija apie elektroninio dokumento ir elektroninio (-ių) parašo (-ų) tikrinimą (tikrinimo data)</b>	Atitinka specifikacijos keliamus reikalavimus. Visi dokumente esantys elektroniniai parašai galioja (2021-03-10 14:57:45)
<b>Paieškos nuoroda</b>	–
<b>Papildomi metaduomenys</b>	Nuorašą suformavo 2021-03-10 14:57:45 Dokumentų valdymo sistema „Avilys“

## AIŠKINAMASIS RAŠTAS

0	2021	Projektiniai pasiūlymi			
LAIDA	IŠLEIDIMO DATA	LAIDOS STATUSAS. KEITIMO PRIEŽASTIS (JEI TAIKOMA)			
KVAL. PATV. DOK. NR.				STATINIO PROJEKTO PAVADINIMAS Pėsčiųjų-dviračių tako nuo Manufaktūrų gatvės tarp žemės sklypų, adresais Manufaktūrų g. 26, Manufaktūrų g. 34 ir Manufaktūrų 30 iki pėsčiųjų tilto per Vilnios upę statybos projektas	
36342	PV	B. Ubartas		DOKUMENTO PAVADINIMAS	LAIDA
	PROJ.	V. Rinkevičius		Aiškinamasis raštas	0
LT	STATYTOJAS IR UŽSAKOVAS			DOKUMENTO ŽYMUO	LAPAS LAPŲ
	Statytojas: Vilniaus miesto savivaldybė Užsakovas: UAB „Prie Vilnelės“			PS20-31-PP-AR	1 7

## TURINYS

1.	Projekto rengimo pagrindas.....	3
2.	Statybos vieta .....	3
3.	Duomenys apie projektuojamą statinį .....	4
4.	Projektinių pasiūlymų sprendiniai .....	4
5.	Techniniai rodikliai .....	4
6.	Želdynų būklės vertinimas ir apželdinimo pasiūlymai .....	5
7.	Paveldosauginė dalis.....	7

DOKUMENTO ŽYMUO	LAPAS	LAPŲ	LAIDA
PS20-31-PP-AR	2	7	0

## 1. PROJEKTO RENGIMO PAGRINDAS

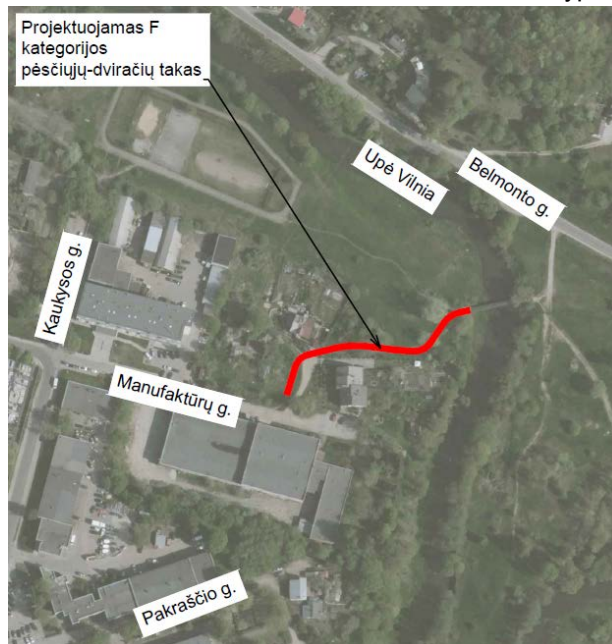
Projektinių pasiūlymų rengimo pagrindas yra susisiekimo komunikacijų ir jų inžinerinių tinklų projektavimo sutartis Nr. A326-187/20(2.9.4.2E-INF) tarp Vilniaus miesto savivaldybės administracijos bei UAB „Prie Vilnelės“ bei projektavimo darbų sutartis Nr. PRI-AA-18 tarp UAB „Prie Vilnelės“ ir MB „Locus 3D“.

## 2. STATYBOS VIETA

Projektuojamas pėsčiųjų ir dviračių takas yra centrinėje Vilniaus miesto dalyje, Rasų seniūnijoje.

Projektuojamas pėsčiųjų ir dviračių takas prasideda ties Manufaktūrų gatve ir baigiasi ties tiltu per Vilnelę.

Įvertinus teritorijų planavimo dokumentus buvo nustatyta, kad projektuojamas pėsčiųjų ir dviračių takas patenka į „Teritorijos prie Paplautos gatvės detaliojo plano konceptualioji dalis“ bei „Dėl pavedimo organizuoti teritorijos tarp sklypų Pakraščio g.36 ir 39 detalų planą“ teritorijas. Atsižvelgus į dviračių takų specialųjį planą, nustatyta, kad šis dokumentas neprieštarauja projektiniams bendro pėsčiųjų ir dviračių tako sprendiniams. Bendras pėsčiųjų ir dviračių takas neturi kadastriniais matavimais suformuoto žemės sklypo.



1 pav. Projektuojamas bendras pėsčiųjų ir dviračių takas



2 pav. Ištrauka iš Vilniaus miesto dviračių trasų specialausio plano (raudonai apibraukta planuojama trasa)

DOKUMENTO ŽYMUO	LAPAS	LAPŲ	LAIDA
PS20-31-PP-AR	3	7	0

### 3. DUOMENYS APIE PROJEKTUOJAMĄ STATINĮ

- Statybos rūšis – nauja statyba;
- Inžinerinio statinio grupė – susisiekimo komunikacijos;
- Susisiekimo komunikacijų pogrupis – gatvės;
- Statinio kategorija – nesudėtingasis I grupės statinys;
- Gatvės kategorija – F;
- Projektuojamos gatvės ilgis – 0,131 km.

### 4. PROJEKTINIŲ PASIŪLYMŲ SPRENDINIAI

Projektiniai sprendiniai priimti vadovaujantis:

- prisijungimo prie susisiekimo komunikacijų sąlygomis;
- projektinių pasiūlymų užduotimi;
- galiojančiais norminiais dokumentais;
- atsižvelgiant į esamą situaciją;
- nepažeidžiant trečiųjų asmenų reikalavimų.

Pėsčiųjų ir dviračių takas projektuojamsa vadovaujantis STR 2.06.04:2014 „Gatvės ir vietinės reikšmės keliai. Bendrieji reikalavimai“, „Pėsčiųjų ir dviračių takų projektavimo rekomendacijomis r PDTP 12“ bei kitais galiojančiais teisės aktais ir norminiais dokumentais.

Projektuojamoje atkarpoje numatoma įrengti bendrą pėsčiųjų ir dviračių dviračių taką.

Projektuojamo ruožo pradžioje numatoma prisijungti prie „Centrinės gatvės - bulvaro su rekreacine įranga, Paplaujos rajone, rekonstravimo projektas“ darbo projekto sprendinių, o ruožo pabaigoje prie tilto einančio per Vilnelės upę.

Vilniaus miesto savivaldybės administracijos Infrastruktūros darbų priežiūros ir inžinerinių statinių projektų ir projektinių pasiūlymų vertinimo darbo grupėje buvo nuspręsta projektuoti 3,00 m pločio bendrą pėsčiųjų ir dviračių taką. Šis sprendimas neprieštaruoja pėsčiųjų ir dviračių takų projektavimo rekomendacijomis r PDTP 12.

Pėsčiųjų ir dviračių take numatoma įrengti vienslaidį asfalto dangos nuolydį.

Ties PK 0+27 numatoma įrengti 3,50 m pločio nuovažą į gyvenamąjį namą esantį adresu Manufaktūrų g. 30.

Aplinkines teritorijas nuo PK 0+00 iki PK 0+30 numatoma sutvarkyti bei įrengti 3,50 m pločio važiuojamąją dalį iš dangos sluoksnių be riškių.

Nuo PK 0+00 iki PK 0+25 numatoma įrengti apželdintą juostą iš kalninių serbentų, taip užkertant kelią automobilių parkavimui šalia pėsčiųjų ir dviračių tako bei automobilių eismui pėsčiųjų ir dviračių taku.

Pėsčiųjų ir dviračių take numatoma įrengti apšvietimą, kurio sprendiniai bus tikslinami techninio projekto metu.

Lietaus vandens nuvedimas nuo projektuojamų dangų sprendžiamas skersiniu bei išilginiu tako nuolydžiais vandenį nuvedant į aplinkines teritorijas ir Vilnelės upę.

### 5. TECHNINIAI RODIKLIAI

Pavadinimas	Mato vienetas	Kiekis	Pastabos
<b>III. SKYRIUS</b>			
<b>SUSISIEKIMO KOMUNIKACIJOS</b>			
<b>3.1. Pėsčiųjų ir dviračių takas</b>			
3.1.1. kategorija		F	
3.1.2. ilgis*	km	0,131	
3.1.3. pėsčiųjų ir dviračių tako plotis	m	3,00	

\*Žvaigždute pažymėti rodikliai apskaičiuojami vadovaujantis Nekilnojamojo turto kadastrinių matavimų ir kadastro duomenų surinkimo taisyklėmis, kurias tvirtina Lietuvos Respublikos žemės ūkio ministras. Baigus statybą ir atlikus kadastrinius matavimus šie rodikliai gali turėti neesminių nukrypimų.

DOKUMENTO ŽYMUO	LAPAS	LAPŲ	LAIDA
PS20-31-PP-AR	4	7	0

**6. ŽELDYNŲ BŪKLĖS VERTINIMAS IR APŽELDINIMO PASIŪLYMAI**

Eil. Nr.	Medžio pavadinimas	Medžio būklė	Medžio diametras, mm	Priemonės medžio apsaugojimui
1.	Slyva	Gera	9,00	Medį numatoma nukirsti
2.	Šermukšnis	Gera	10,00	Apsaugos priemonės nenumatomos, nes medžio šaknų apsaugos zona nepatenka į projektuojamo tako darbų zoną.
3.	Šermukšnis	Gera	16,00	Apsaugos priemonės nenumatomos, nes medžio šaknų apsaugos zona nepatenka į projektuojamo tako darbų zoną.
4.	Klevas	Gera	8,00	Apsaugos priemonės nenumatomos, nes medžio šaknų apsaugos zona nepatenka į projektuojamo tako darbų zoną.
5.	Vyšnia	Gera	5,00	Apsaugos priemonės nenumatomos, nes medžio šaknų apsaugos zona nepatenka į projektuojamo tako darbų zoną.
6.	Šermukšnis	Gera	14,00	Apsaugos priemonės nenumatomos, nes medžio šaknų apsaugos zona nepatenka į projektuojamo tako darbų zoną.
7.	Pušis	Gera	10,00	Apsaugos priemonės nenumatomos, nes medžio šaknų apsaugos zona nepatenka į projektuojamo tako darbų zoną.
8.	Pušis	Gera	12,00	Apsaugos priemonės nenumatomos, nes medžio šaknų apsaugos zona nepatenka į projektuojamo tako darbų zoną.
9.	Akacija	Gera	43,00	Šaknų apsaugos zonoje grunto judinimo darbai turi būti atliekami rankiniu būdu arba naudojant medžių šaknims draugiškas technologijas.
10.	Akacija	Gera	34,00	Šaknų apsaugos zonoje grunto judinimo darbai turi būti atliekami rankiniu būdu arba naudojant medžių šaknims draugiškas technologijas.
11.	Uosialapis klevas	Gera	36,00	Apsaugos priemonės nenumatomos, nes medžio šaknų apsaugos zona nepatenka į projektuojamo tako darbų zoną.
12.	Klevas	Gera	42,00	Šaknų apsaugos zonoje grunto judinimo darbai turi būti atliekami rankiniu būdu arba naudojant medžių šaknims draugiškas technologijas.
13.	Klevas	Gera	24,00	Apsaugos priemonės nenumatomos, nes medžio šaknų apsaugos zona nepatenka į projektuojamo tako darbų zoną.
14.	Klevas	Gera	15,00	Apsaugos priemonės nenumatomos, nes medžio šaknų apsaugos zona nepatenka į projektuojamo tako darbų zoną.
15.	Klevas	Gera	22,00	Apsaugos priemonės nenumatomos, nes medžio šaknų apsaugos zona nepatenka į projektuojamo tako darbų zoną.
16.	Drebulė	Gera	26,00	Šaknų apsaugos zonoje grunto judinimo darbai turi būti atliekami rankiniu būdu arba naudojant medžių šaknims draugiškas technologijas.

DOKUMENTO ŽYMUO	LAPAS	LAPŲ	LAIDA
PS20-31-PP-AR	5	7	0

Eil. Nr.	Medžio pavadinimas	Medžio būklė	Medžio diametras, mm	Priemonės medžio apsaugojimui
17.	Drebulė	Gera	25,00	Šaknų apsaugos zonoje grunto judinimo darbai turi būti atliekami rankiniu būdu arba naudojant medžių šaknims draugiškas technologijas.
18.	Drebulė	Gera	26,00	Apsaugos priemonės nenumatomos, nes medžio šaknų apsaugos zona nepatenka į projektuojamo tako darbų zoną.
19.	Drebulė	Gera	28,00	Apsaugos priemonės nenumatomos, nes medžio šaknų apsaugos zona nepatenka į projektuojamo tako darbų zoną.
20.	Drebulė	Gera	18,00	Apsaugos priemonės nenumatomos, nes medžio šaknų apsaugos zona nepatenka į projektuojamo tako darbų zoną.
21.	Drebulė	Gera	8,00	Apsaugos priemonės nenumatomos, nes medžio šaknų apsaugos zona nepatenka į projektuojamo tako darbų zoną.
22.	Drebulė	Gera	12,00	Apsaugos priemonės nenumatomos, nes medžio šaknų apsaugos zona nepatenka į projektuojamo tako darbų zoną.
23.	Klevas	Gera	26,00	Apsaugos priemonės nenumatomos, nes medžio šaknų apsaugos zona nepatenka į projektuojamo tako darbų zoną.
24.	Liepa	Gera	38,00	Apsaugos priemonės nenumatomos, nes medžio šaknų apsaugos zona nepatenka į projektuojamo tako darbų zoną.
25.	Liepa	Gera	32,00	Apsaugos priemonės nenumatomos, nes medžio šaknų apsaugos zona nepatenka į projektuojamo tako darbų zoną.
26.	Liepa	Gera	20,00	Apsaugos priemonės nenumatomos, nes medžio šaknų apsaugos zona nepatenka į projektuojamo tako darbų zoną.
27.	Liepa	Gera	13,00	Apsaugos priemonės nenumatomos, nes medžio šaknų apsaugos zona nepatenka į projektuojamo tako darbų zoną.
28.	Liepa	Gera	17,00	Apsaugos priemonės nenumatomos, nes medžio šaknų apsaugos zona nepatenka į projektuojamo tako darbų zoną.

DOKUMENTO ŽYMUO	LAPAS	LAPŲ	LAIDA
PS20-31-PP-AR	6	7	0

Projekte numatoma pašalinti vieną medį. Projekte numatomas kirsti medis yra 9,00 cm skersmens slyva.



**3 pav.** Kertama slyva.

Tarp projektuojamo pėsčiųjų ir dviračių tako numatoma įrengti želdynų juostą. Želdynų juostą numatoma apsodinti kalniniu serbentu (*Ribes alpinum*). Techninio projekto metu augalai želdynų juostoje gali būti tikslinami.

#### **7. PAVELDOSAUGINĖ DALIS**

Projektuojamas bendras pėsčiųjų ir dviračių takas patenka į Vilniaus senamiesčio (unikalus objekto kodas 16073) vizualinės apsaugos pozonį.

Projektuojamas bendras pėsčiųjų ir dviračių takas nesukelia vizualinės taršos ir netrukdo apžvelgti senamiesčio ar jo apsaugos zonoje esančių saugomų kultūros paveldo objekto ar jų grupių. Objektas nėra matomas iš senamiesčio gatvių ir aikščių bei nekeičia senamiesčio silueto.

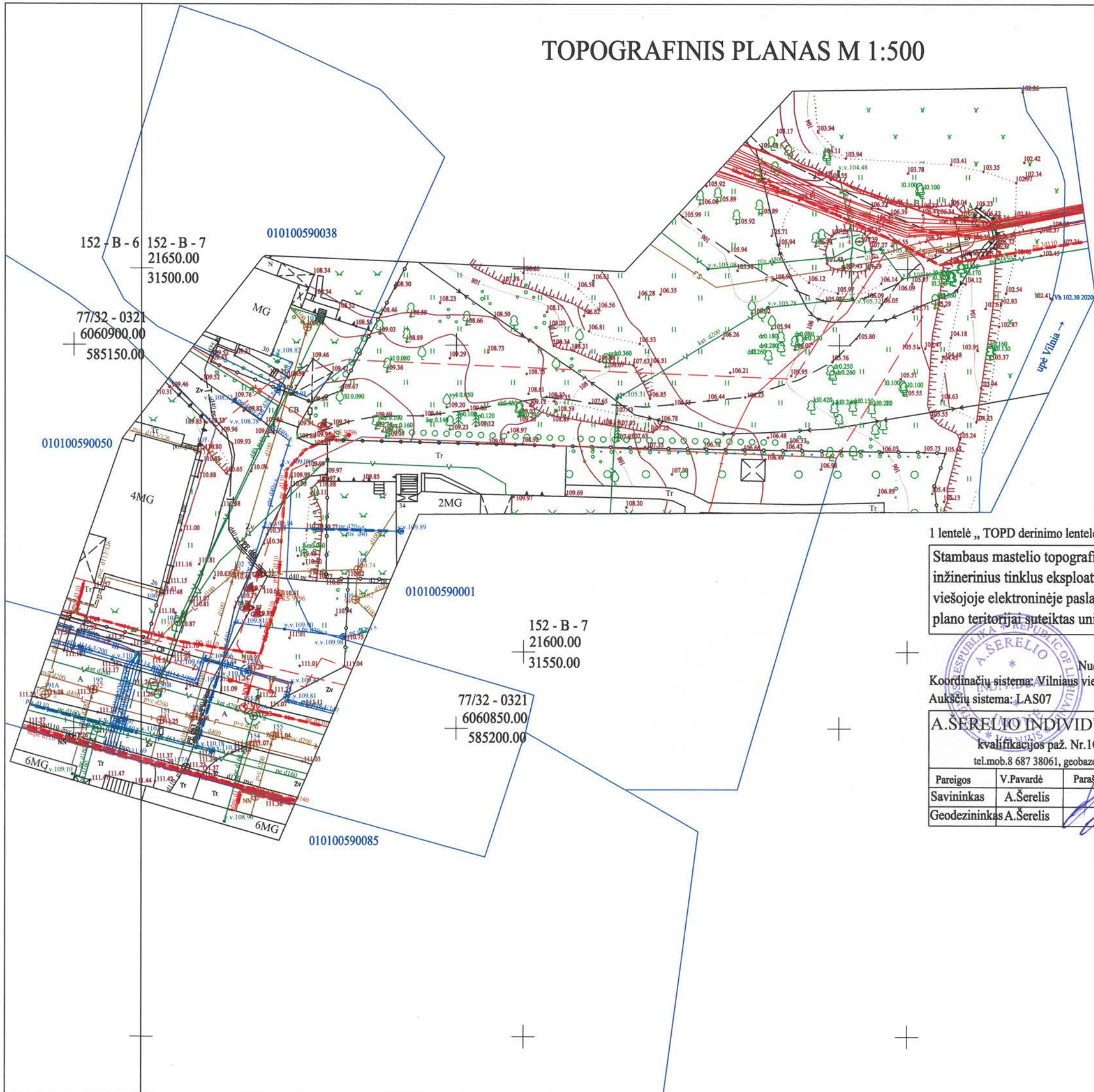
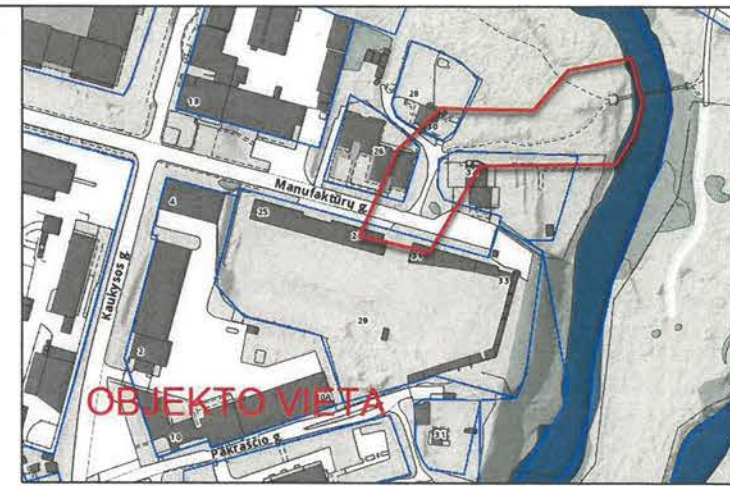
Artimiausia kultūros paveldo teritorija yra Markučių dvaro sodybos fragmentai (unikalus objekto kodas 15915). Projektuojamas bendras pėsčiųjų ir dviračių takas nuo Markučių dvaro sodybos fragmentų teritorijos yra nutolęs apie 340 metrų atstumu. Projektuojamas objektas nepatenka į Markučių dvaro sodybos fragmentų teritoriją ar apsaugos zonas.



**4 pav.** Esama situacija žvelgiant nuo Vilnelės upės.

DOKUMENTO ŽYMUO	LAPAS	LAPŲ	LAIDA
PS20-31-PP-AR	7	7	0

# TOPOGRAFINIS PLANAS M 1:500



1 lentelė „TOPD derinimo lentelė“

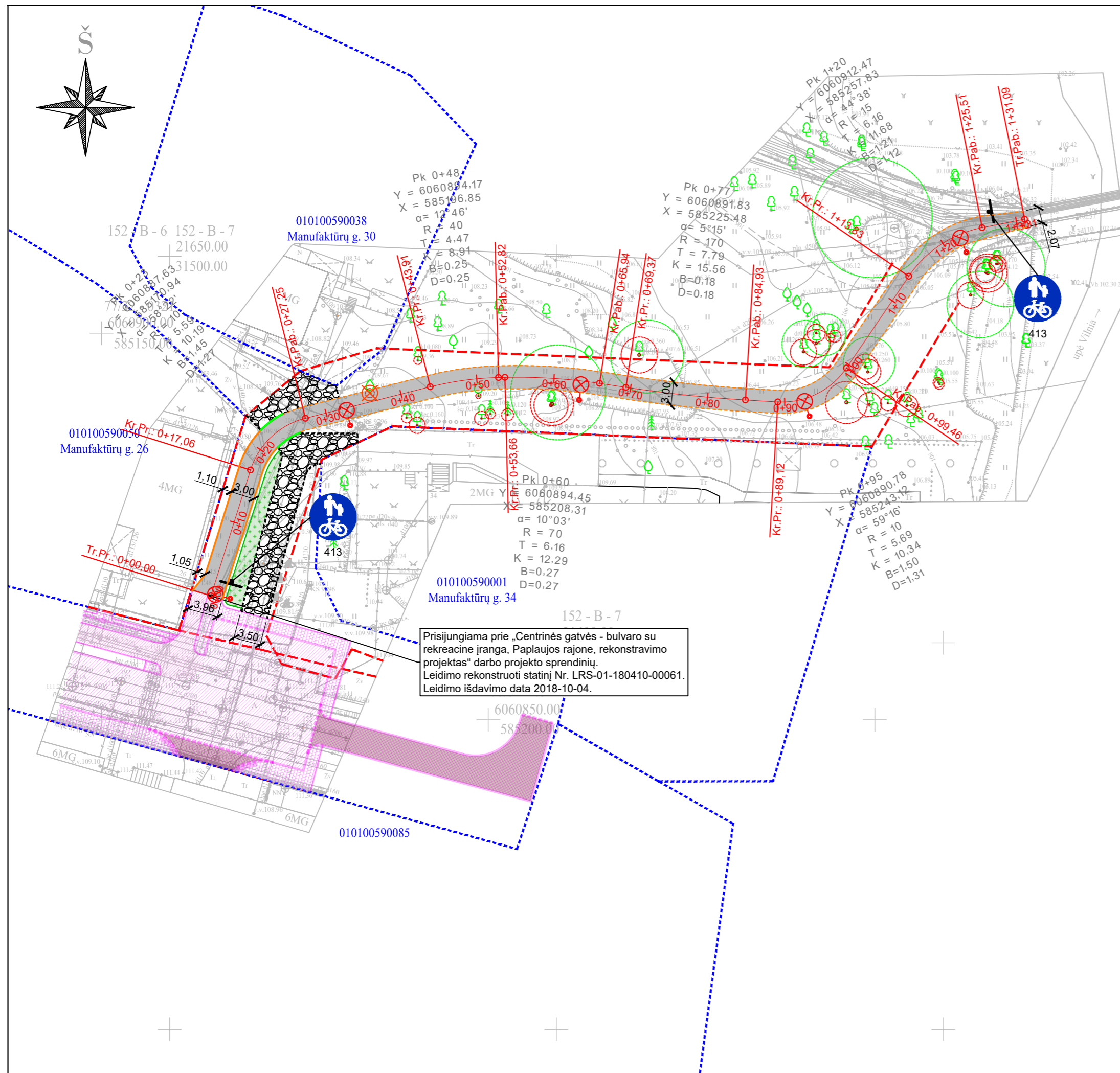
Stambaus mastelio topografinių planų derinimo su inžinerinius tinklus eksploatuojančiomis organizacijomis viešojoje elektroninėje paslaugoje (TOPD) topografinio plano teritorijai suteiktas unikalus numeris ir data.	Data	Suteiktas unikalus Nr.
	2020 10 09	13:20:10121

Nuorašas tikras:  
 Koordinacijų sistema: Vilniaus vietinė/LKS-94  
 Aukščių sistema: LAS07

**A.ŠERELIO INDIVIDUALI ĮMONĖ**  
 kvalifikacijos paž. Nr. 1GKV-273  
 tel.mob.8 687 38061, geobaze@gmail.com

**Algis Šerelis**  
 Geodezininkas  
 1GKV-273

A.ŠERELIO INDIVIDUALI ĮMONĖ				TERITORIJA PRIE MANUFAKTŪRŲ G., VILNIUJE		
Pareigos	V.Pavardė	Parašas	Data	Topografinis planas	Lapų sk.	Lapo nr.
Geodezininkas	A.Šerelis		2020 09 24	M1:500	1	1
				Objekto nr.	226699	
				Užsakovas: UAB "Prie Vilnelės"		



Prisijungiama prie „Centrinės gatvės - bulvaras su rekreacine įranga, Paplaujos rajone, rekonstravimo projektas“ darbo projekto sprendinių. Leidimo rekonstruoti statinį Nr. LRS-01-180410-00061. Leidimo išdavimo data 2018-10-04.

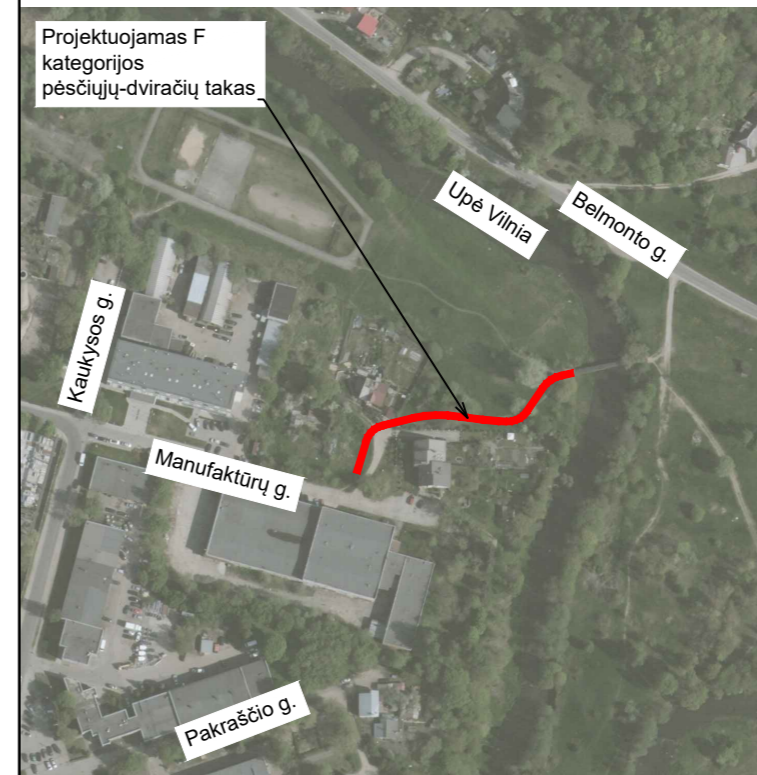
**SUTARTINIAI ŽYMĖJIMAI:**

- kadastriniai matavimai suformuoti žemės sklypų ribos;
- schemų patvirtintos bei pertvarkos projektais rengiamos raudonosios linijos;
- esamų medžių kamienai;
- esamų medžių lajų projekcija;
- esamų medžių apsaugos zona;
- projektuojamas vejos bortelis;
- projektuojamos pėsčiųjų ir dviračių tako kraštas;
- projektuojamas nužemintas gatvės bortas;
- projektuojamas pėsčiųjų-dviračių takas iš asfalto dangos;
- aplinkinių teritorijų sutvarkymas įrengiant žvyro sluoksnį;
- centrinės gatvės - bulvaras su rekreacine įranga, Paplaujos rajone, rekonstravimo projekto sprendiniai;
- projektuojami kelio ženklai;
- projektuojama apšvietimo atrama\*;
- šalinami želdynai;
- projektuojami želdynai\*\*.

**PASTABOS:**

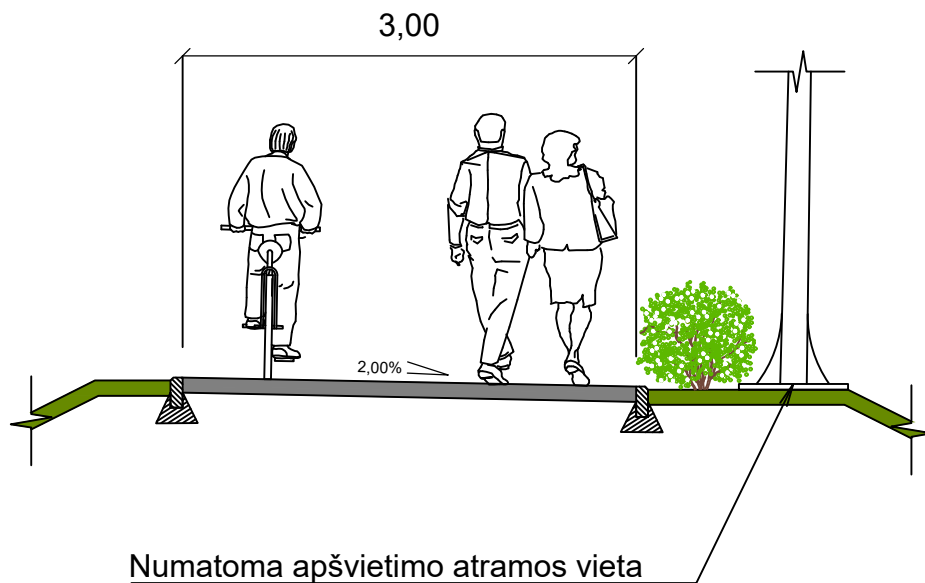
Šaknų apsaugos zonoje grunto judinimo darbai turi būti atliekami rankiniu būdu arba naudojant medžių šaknims draugiškas technologijas;  
 \* apšvietimo atramų vietos yra preliminaros. Pėsčiųjų ir dviračių tako apšvietimo projektiniai sprendiniai bus tinklinami techninio projekto metu.  
 \*\* projektuojamų želdynų tipas yra preliminarus. Pėsčiųjų ir dviračių tako apželdinimo projektiniai sprendiniai bus tinklinami techninio projekto metu.

**SITUACIJOS SCHEMA:**



0	2021	Projektiniai pasiūlymai	
LAIDA	IŠLEIDIMO DATA	LAIDOS STATUSAS. KEITIMO PRIEŽASTIS (JEI TAIKOMA)	
KVAL. PATV. DOK. NR			STATINIO PROJEKTO PAVADINIMAS Pėsčiųjų-dviračių tako nuo Manufaktūrų gatvės tarp žemės sklypų, adresais Manufaktūrų g. 26, Manufaktūrų g. 34 ir Manufaktūrų g. 30 iki pėsčiųjų tilto per Vilnios upę statybos projektas
36342	PV	B. Ubartas	DOKUMENTO PAVADINIMAS
	PROJ.	V. Rinkevičius	LAIDA
			Dangų planas M 1:500
			0
LT	STATYTOJAS IR UŽSAKOVAS Statytojas: Vilniaus miesto savivaldybė Užsakovas: UAB „Prie Vilnelės“		DOKUMENTO ŽYMUO PS20-31-PP-DP
			LAPAS LAPŲ
			1 1

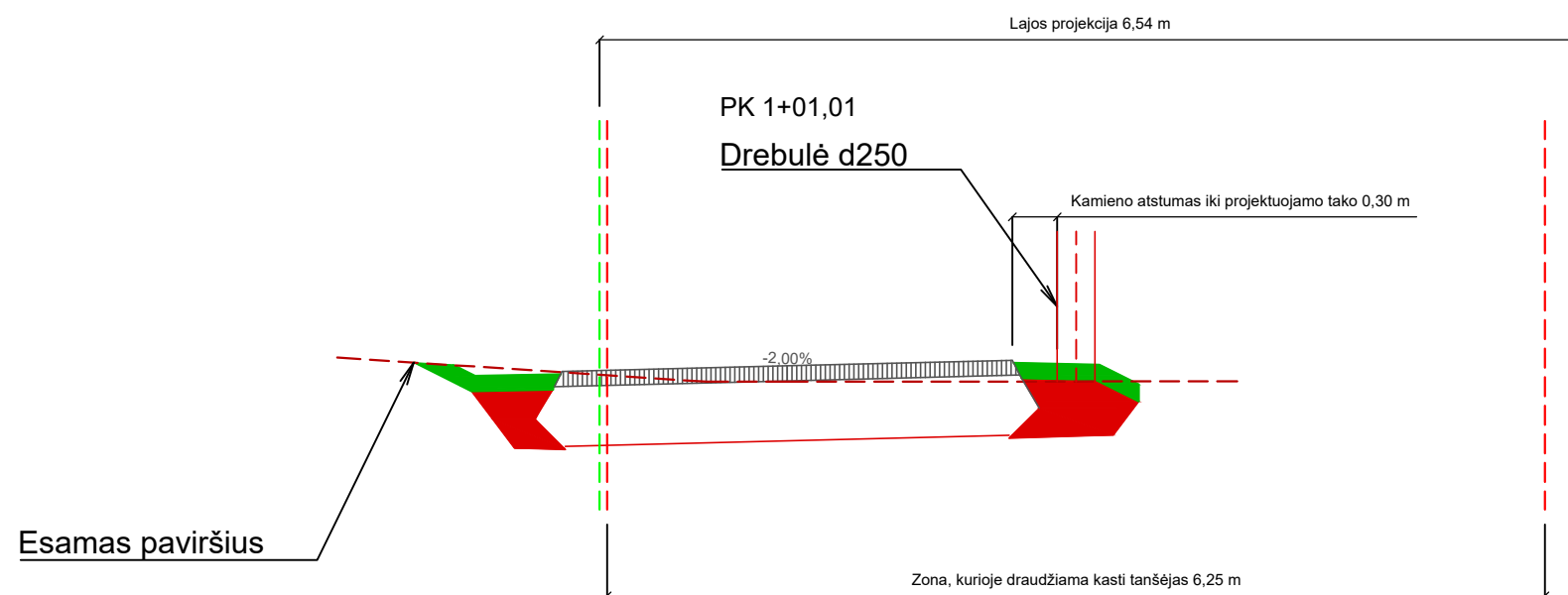
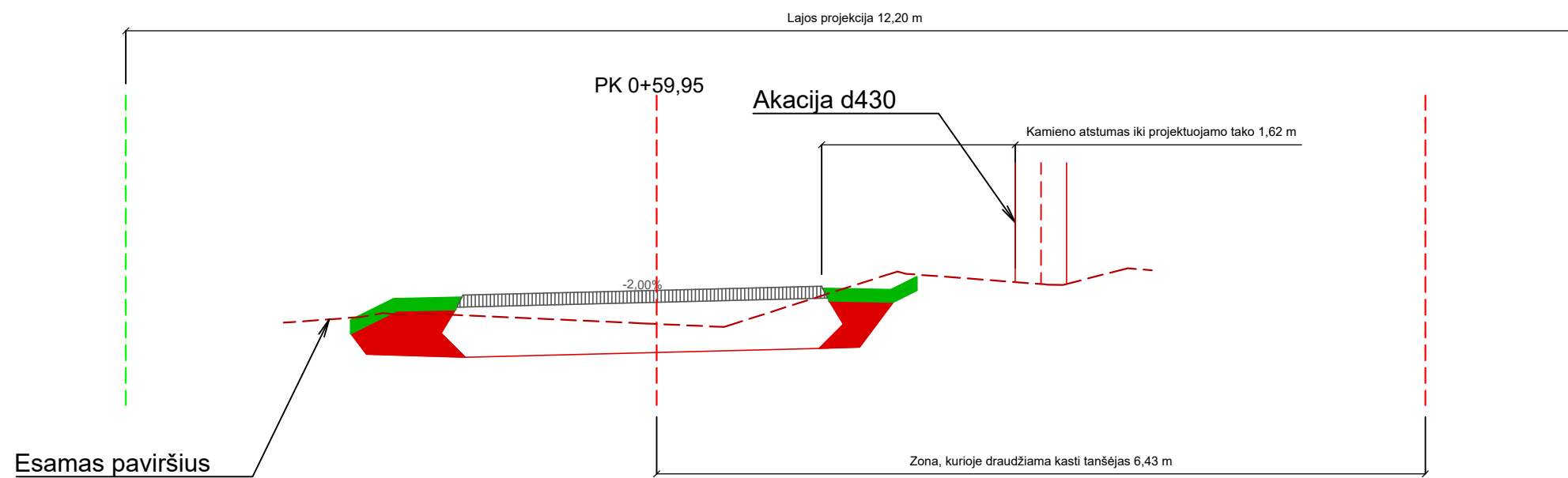
Skersinis profilis ties PK 0+15  
M 1:50



Pastabos:

- 1) želdinių rūšis tikslinama techninio projekto metu;
- 2) apšvietimo atramų rūšis tikslinama techninio projekto metu;

0	2021	Projektiniai pasiūlymai				
LAIDA	IŠLEIDIMO DATA	LAIDOS STATUSAS. KEITIMO PRIEŽASTIS (JEI TAIKOMA)				
KVAL. PATV. DOK. NR	<b>LOCUS 3D</b>			STATINIO PROJEKTO PAVADINIMAS Pėsčiųjų-dviračių tako nuo Manufaktūrų gatvės tarp žemės sklypų, adresais Manufaktūrų g. 26, Manufaktūrų g. 34 ir Manufaktūrų g. 30 iki pėsčiųjų tilto per Vilnios upę statybos projektas		
36342	PV	B. Ubartas		DOKUMENTO PAVADINIMAS	LAIDA	
	PROJ.	V. Rinkevičius		Skersinis profilis M 1:50	0	
LT	STATYTOJAS IR UŽSAKOVAS Statytojas: Vilniaus miesto savivaldybė Užsakovas: UAB „Prie Vilnelės“			DOKUMENTO ŽYMUO PS20-31-PP-SP	LAPAS 1	LAPŲ 2



DOKUMENTO ŽYMUO	LAPAS	LAPŲ	LAIDA
PS20-31-PP-SP	2	2	0

**DETALŪS METADUOMENYS**

<b>Dokumento sudarytojas (-ai)</b>	Vilniaus miesto savivaldybė 188710061, Konstitucijos pr. 3, LT-09601, Vilnius
<b>Dokumento pavadinimas (antraštė)</b>	DĖL PĖŠČIŪJŲ-DVIRAČIŲ TAKO NUO MANUFAKTŪRŲ GATVĖS TARP ŽEMĖS SKLYPŲ, ADRESAIS MANUFAKTŪRŲ G. 26, MANUFAKTŪRŲ G. 34 IR MANUFAKTŪRŲ 30 IKI PĖŠČIŪJŲ TILTO PER VILNIOS UPEJ VILNIUJE, PRITARIMO PROJEKTINIAMS PASIŪLYMAMS
<b>Dokumento registracijos data ir numeris</b>	2021-06-01 Nr. A51-47369/21(3.3.2.26E-VMA)
<b>Dokumento gavimo data ir dokumento gavimo registracijos numeris</b>	–
<b>Dokumento specifikacijos identifikavimo žymuo</b>	ADOC-V1.0
<b>Parašo paskirtis</b>	Pasirašymas
<b>Parašą sukūrusio asmens vardas, pavardė ir pareigos</b>	Mindaugas Pakalnis, Vyriausiojo miesto architekto skyriaus vedėjas, Vyriausiojo miesto architekto skyrius
<b>Sertifikatas išduotas</b>	MINDAUGAS,PAKALNIS LT
<b>Parašo sukūrimo data ir laikas</b>	2021-06-01 14:37:07 (GMT+03:00)
<b>Parašo formatas</b>	XAdES-T
<b>Laiko žyme nurodytas laikas</b>	2021-06-01 14:37:21 (GMT+03:00)
<b>Informacija apie sertifikavimo paslaugų teikėją</b>	EID-SK 2016, AS Sertifitseerimiskeskus EE
<b>Sertifikato galiojimo laikas</b>	2020-11-03 20:19:13 – 2025-11-02 23:59:59
<b>Informacija apie būdus, naudotus metaduomenų vientisumui užtikrinti</b>	"Registravimas" paskirties metaduomenų vientisumas užtikrintas naudojant "RCSC IssuingCA, VI Registru centras - i.k. 124110246 LT" išduotą sertifikatą "Dokumentų valdymo sistema Avilys, Vilniaus miesto savivaldybės administracija, i.k.188710061 LT", sertifikatas galioja nuo 2018-12-27 14:17:37 iki 2021-12-26 14:17:37
<b>Pagrindinio dokumento priedų skaičius</b>	–
<b>Pagrindinio dokumento pridedamų dokumentų skaičius</b>	–
<b>Priedamo dokumento sudarytojas (-ai)</b>	–
<b>Priedamo dokumento pavadinimas (antraštė)</b>	–
<b>Priedamo dokumento registracijos data ir numeris</b>	–
<b>Programinės įrangos, kuria naudojantis sudarytas elektroninis dokumentas, pavadinimas</b>	Dokumentų valdymo sistema „Avilys“, versija 3.5.45.1
<b>Informacija apie elektroninio dokumento ir elektroninio (-ių) parašo (-ų) tikrinimą (tikrinimo data)</b>	Atitinka specifikacijos keliamus reikalavimus. Visi dokumente esantys elektroniniai parašai galioja (2021-06-01 16:57:30)
<b>Paieškos nuoroda</b>	–
<b>Papildomi metaduomenys</b>	Nuorašą suformavo 2021-06-01 16:57:30 Dokumentų valdymo sistema „Avilys“