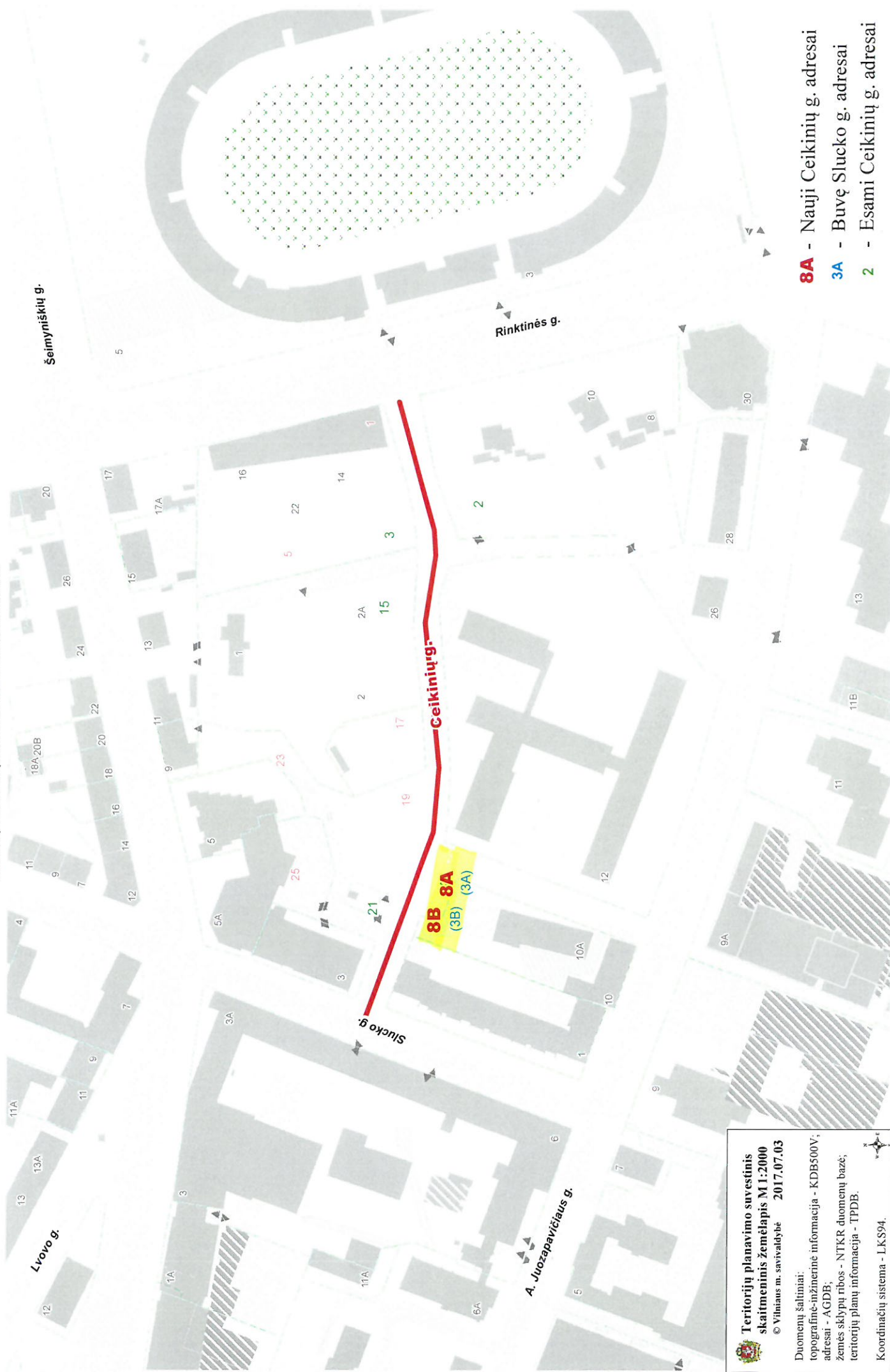




VILNIAUS MIESTO SAVIVALDYBĖS ŠNIPIŠKIŲ SENIŪNIJOS
Slucko g. Nr. 3A, Nr. 3B
ADRESŲ NUMERŲ KEITIMO/SUTEIKIMO PLANAS



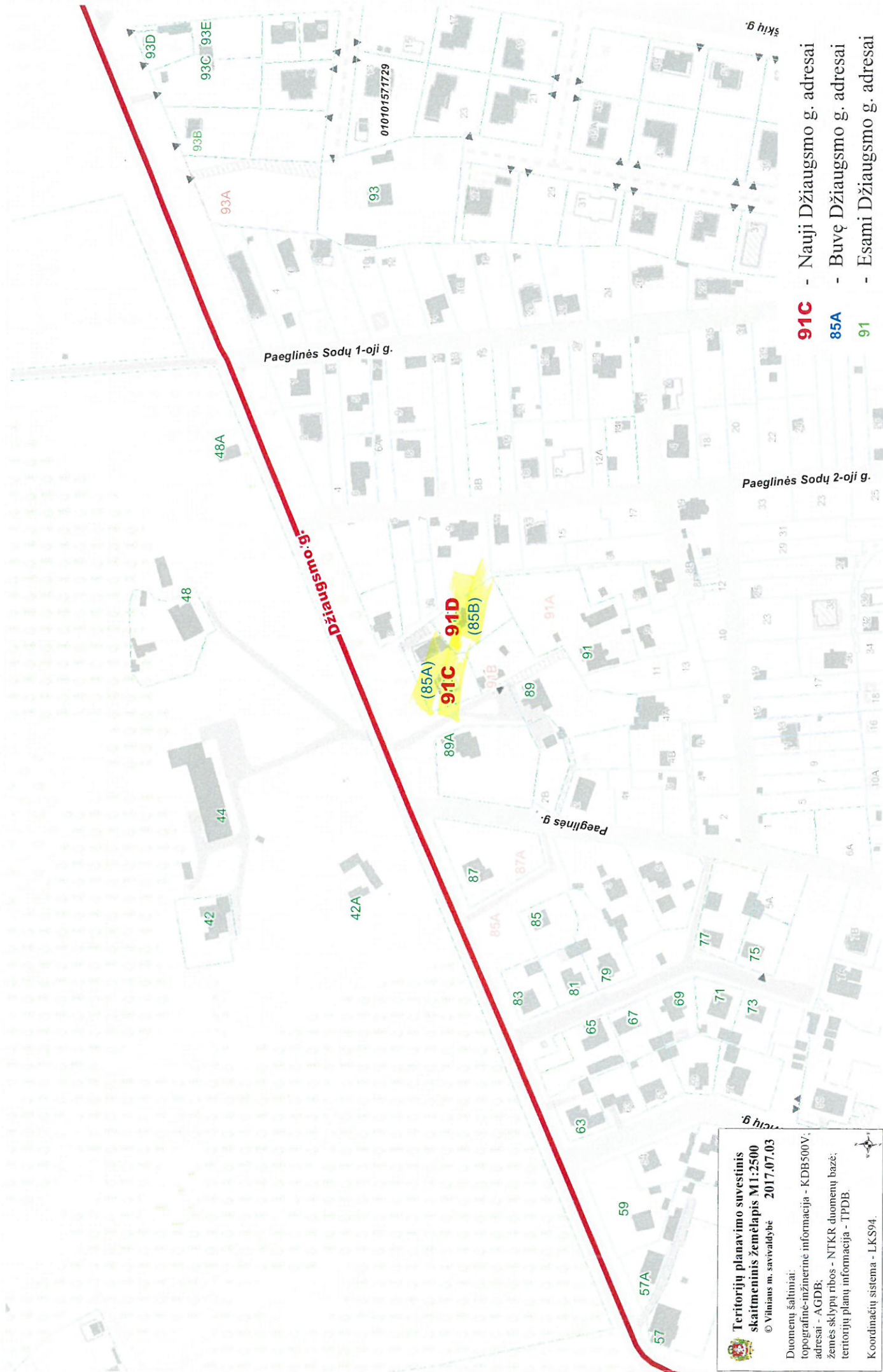
 **Teritorijų planavimo suvestinis skaitmeninis žemėlapis M1:2000**
© Vilniaus m. savivaldybė 2017.07.03

Duomenų šaltiniai:
topografinė-mžinerinė informacija - KDB500V;
adresai - AGDB;
žemės sklypų ribos - NTKR duomenų bazė;
teritorijų planų informacija - TPDB.


Koordinatų sistema - LKS94.



- 8A** - Nauji Ceikinių g. adresai
- 3A** - Buvę Slucko g. adresai
- 2** - Esami Ceikinių g. adresai




- 91C** - Nauji Džiaugsmo g. adresai
- 85A** - Buvę Džiaugsmo g. adresai
- 91** - Esami Džiaugsmo g. adresai

 **Teritorijų planavimo suvestinis skaitmeninis žemėlapis M1:2500**
© Vilniaus m. savivaldybė 2017.07.03

Duomenų šaltiniai:
topografinė-inžinerinė informacija - KDB500V;
adresai - AGDB;
žemės sklypų ribos - NTKR duomenų bazė;
teritorijų planų informacija - TPDB.

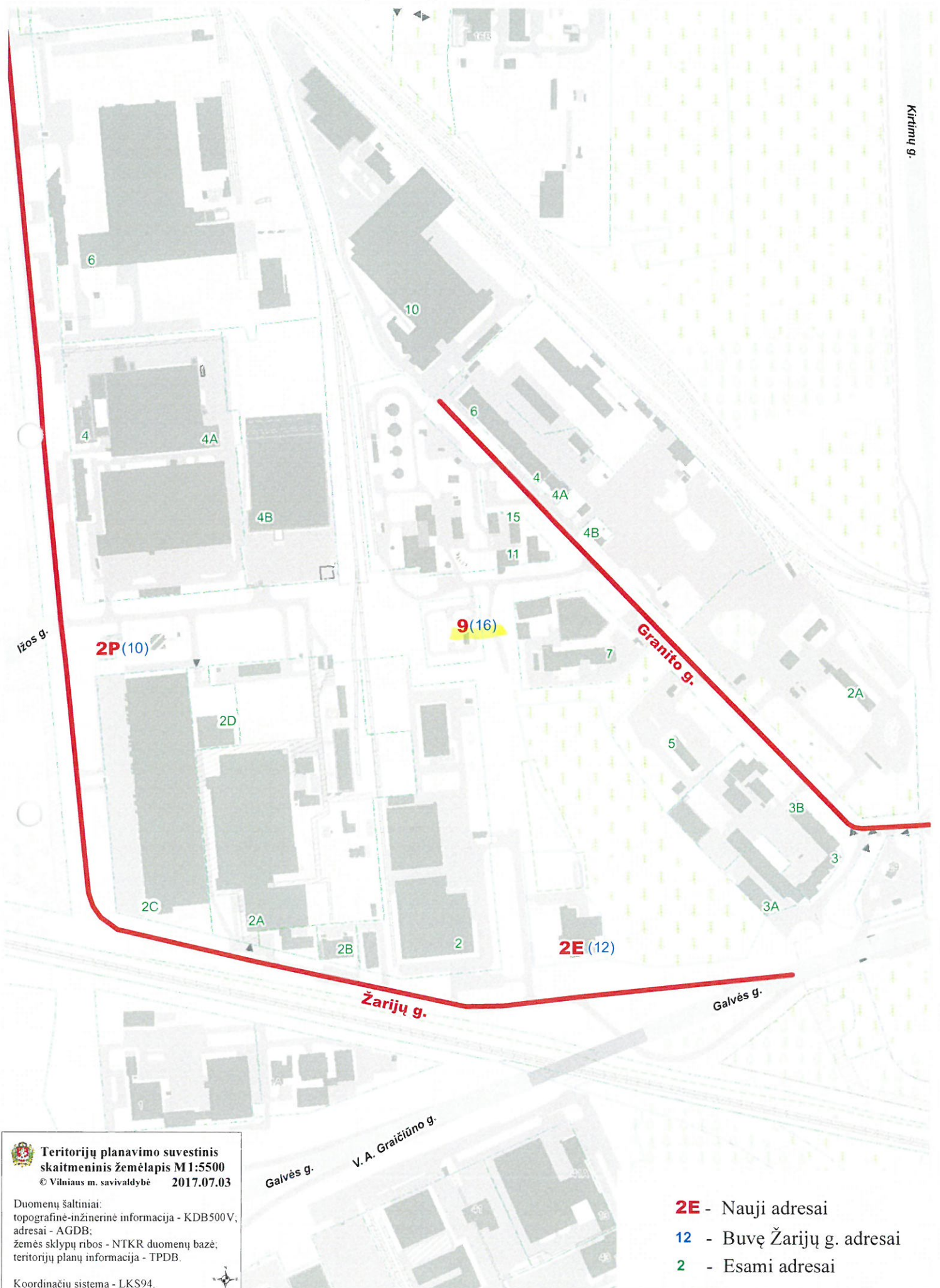
Koordinatų sistema - LKS94.



VILNIAUS MIESTO SAVIVALDYBĖS PANERIŲ SENIŪNIJOS

Žarijų g. Nr. 10, Nr. 12, Nr. 16

ADRESŲ NUMERIŲ KEITIMO/SUTEIKIMO PLANAS



Izos g.

2P(10)

9(16)

Granito g.

2C

2D

2A

2B

2

2E(12)

5

3B

3

3A


2A

Žarijų g.

Galvės g.

Galvės g.

V. A. Graičiūno g.

 Teritorijų planavimo suvestinis skaitmeninis žemėlapis M1:5500
© Vilniaus m. savivaldybė 2017.07.03

Duomenų šaltiniai:
topografinė-inžinerinė informacija - KDB500V,
adresai - AGDB;
žemės sklypų ribos - NTKR duomenų bazė;
teritorijų planų informacija - TPDB.

Koordinacių sistema - LKS94.



- 2E - Nauji adresai
- 12 - Buvę Žarijų g. adresai
- 2 - Esami adresai



 **Teritorijų planavimo suvestinis skaitmeninis žemėlapis M1:3500**
© Vilniaus m. savivaldybė 2017.07.03

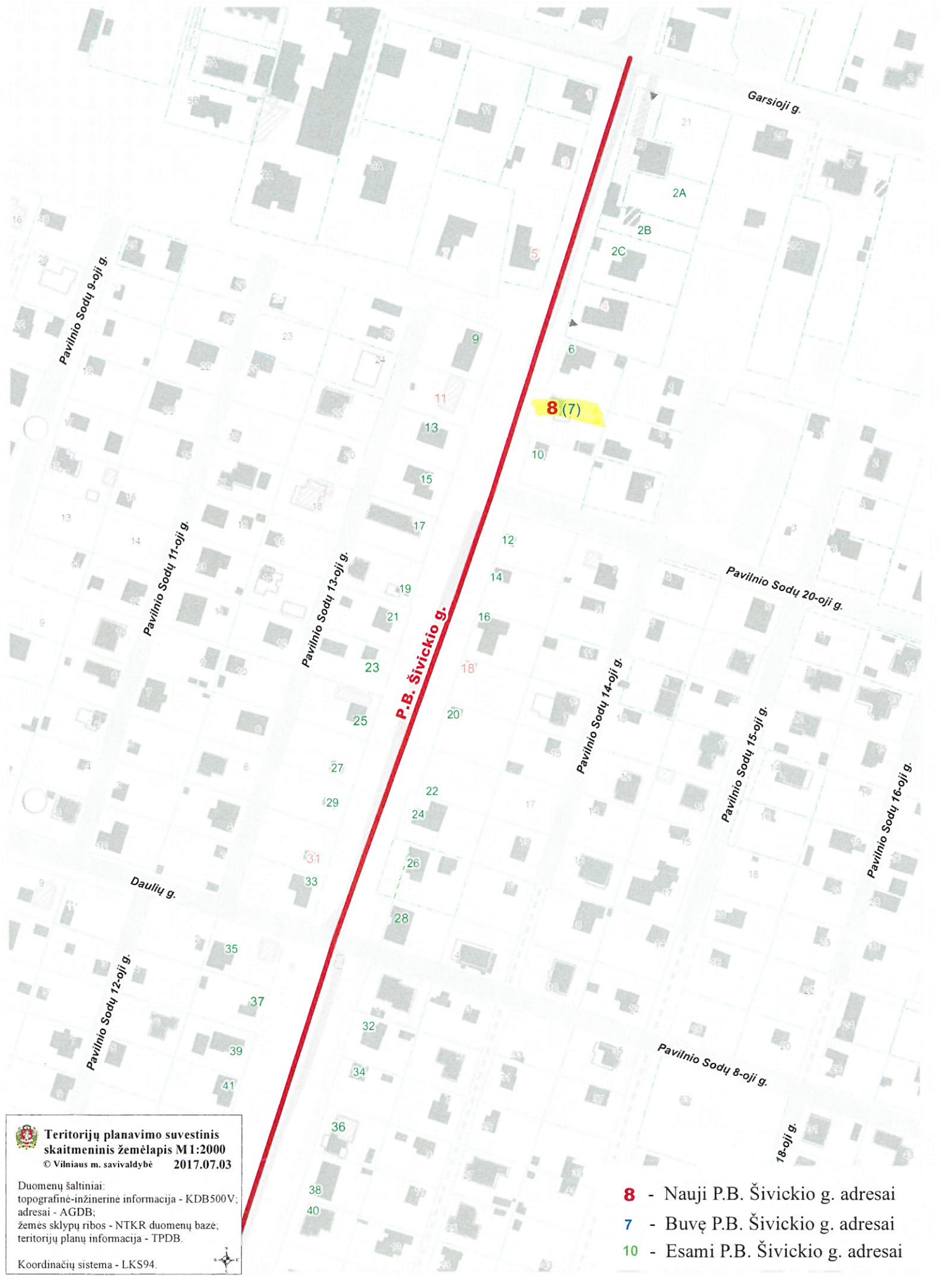
Duomenų šaltiniai:
topografinė-inžinerinė informacija - KDB500V;
adresai - AGDB;
žemės sklypų ribos - NTKR duomenų bazė;
teritorijų planų informacija - TPDB.

Koordinatų sistema - LKS94.



- 19** - Nauji Lizdeikos g. adresai
- 34** - Buvę Rato g. adresai
- 17** - Esami Lizdeikos g. adresai

VILNIAUS MIESTO SAVIVALDYBĖS N. VILNIOS SENIŪNIJOS
P.B. Šivickio g. Nr. 7
ADRESŲ NUMERIŲ KEITIMO/SUTEIKIMO PLANAS



 Teritorijų planavimo suvestinis skaitmeninis žemėlapis M 1:2000
© Vilniaus m. savivaldybė 2017.07.03

Duomenų šaltiniai:
topografinė-inžinerinė informacija - KDB500 V;
adresai - AGDB;
žemės sklypų ribos - NTKR duomenų bazė;
teritorijų planų informacija - TPDB.

Koordinacijų sistema - LKS94.



- 8** - Nauji P.B. Šivickio g. adresai
- 7** - Buvę P.B. Šivickio g. adresai
- 10** - Esami P.B. Šivickio g. adresai



**Teritorijų planavimo suvestinis
skaitmeninis žemėlapis M1:1500**
© Vilniaus m. savivaldybė 2017.07.03

Duomenų šaltiniai:
topografinė-inžinerinė informacija - KDB500V;
adresai - AGDB;
žemės sklypų ribos - NTKR duomenų bazė;
teritorijų planų informacija - TPDB.


Koordinacių sistema - LKS94.



- 21** - Nauji Saracėnų g. adresai
- 16** - Buvę Saracėnų g. adresai
- 14** - Esami Saracėnų g. adresai



Verkių g.

 Teritorijų planavimo suvestinis skaitmeninis žemėlapis M1:2500
© Vilniaus m. savivaldybė 2017.07.03

Duomenų šaltiniai:
topografinė-inžinerinė informacija - KDB500V;
adresai - AGDB;
žemės sklypų ribos - NTKR duomenų bazė;
teritorijų planų informacija - TPDB.

Koordinacių sistema - LKS94. 

- 71** - Nauji Vaidilutės g. adresai
- 71** - Buvę Rato g. adresai
- 69** - Esami Vaidilutės g. adresai



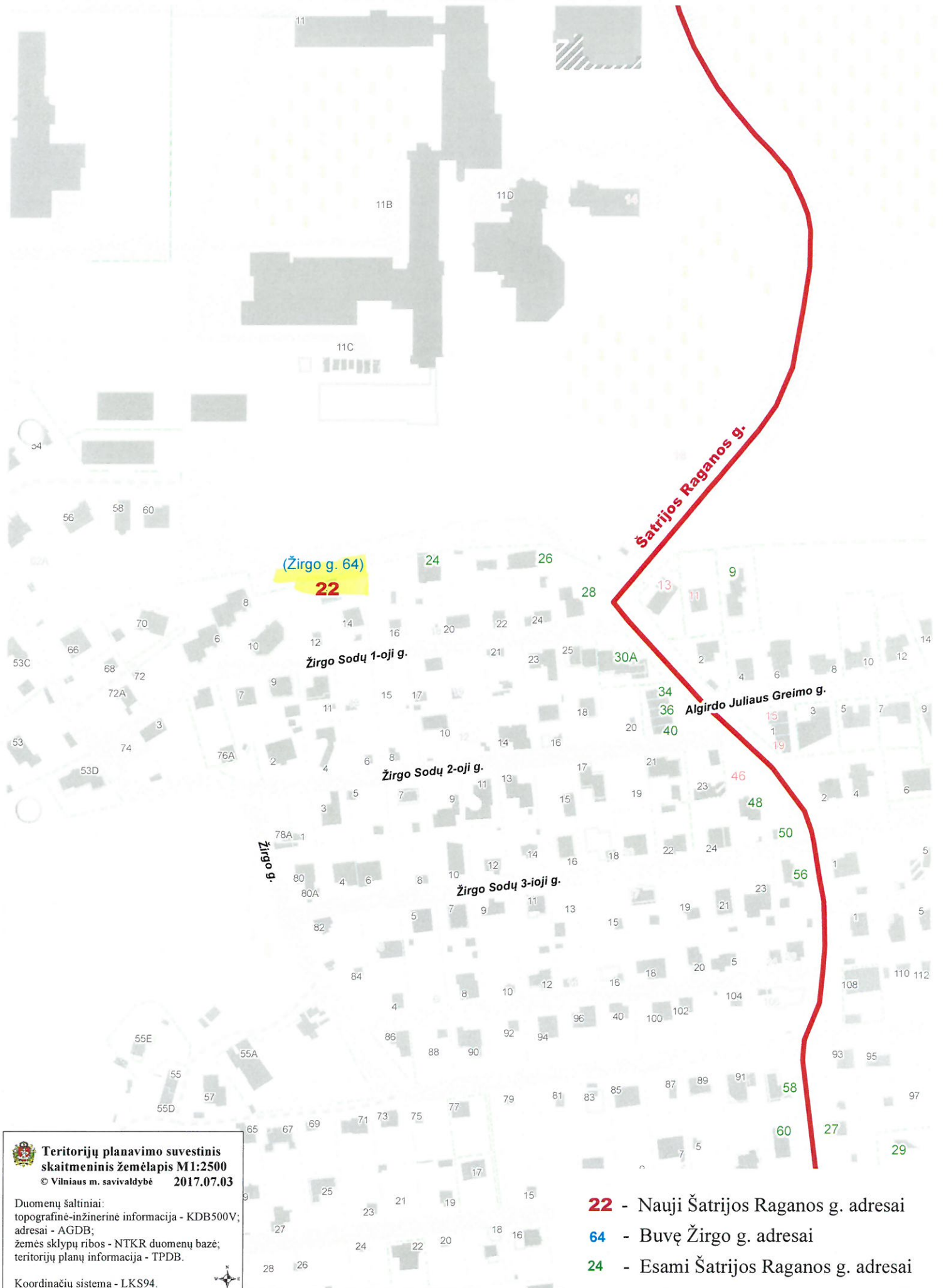
Teritorijų planavimo suvestinis
skaitmeninis žemėlapis M1:3500
© Vilniaus m. savivaldybė 2017.07.03

Duomenų šaltiniai:
topografinė-inžinerinė informacija - KDB500V;
adresai - AGDB;
žemės sklypų ribos - NTKR duomenų bazė;
teritorijų planų informacija - TPDB.

Koordinacių sistema - LKS94.



- 35** - Nauji Valakupių g. adresai
- 25** - Buvę Rato g. adresai
- 33** - Esami Valakupių g. adresai



(Žirgo g. 64)

22

Žirgo Sodų 1-oji g.

Žirgo Sodų 2-oji g.

Žirgo Sodų 3-ioji g.

Šatrijos Raganos g.

Algirdo Juliaus Greimo g.

- 22** - Nauji Šatrijos Raganos g. adresai
- 64** - Buvę Žirgo g. adresai
- 24** - Esami Šatrijos Raganos g. adresai



Teritorijų planavimo suvestinis
skaitmeninis žemėlapis M1:2500
© Vilniaus m. savivaldybė 2017.07.03

Duomenų šaltiniai:
topografinė-inžinerinė informacija - KDB500V;
adresai - AGDB;
žemės sklypų ribos - NTKR duomenų bazė;
teritorijų planų informacija - TPDB.

Koordinacių sistema - LKS94.



VILNIAUS MIESTO SAVIVALDYBĖS ŠNIPIŠKIŲ SENIŪNIJOS
Krokuvos g. Nr. 29, Nr. 31
ADRESŲ NUMERIŲ KEITIMO/SUTEIKIMO PLANAS



(31) **2B** **1B** (29)

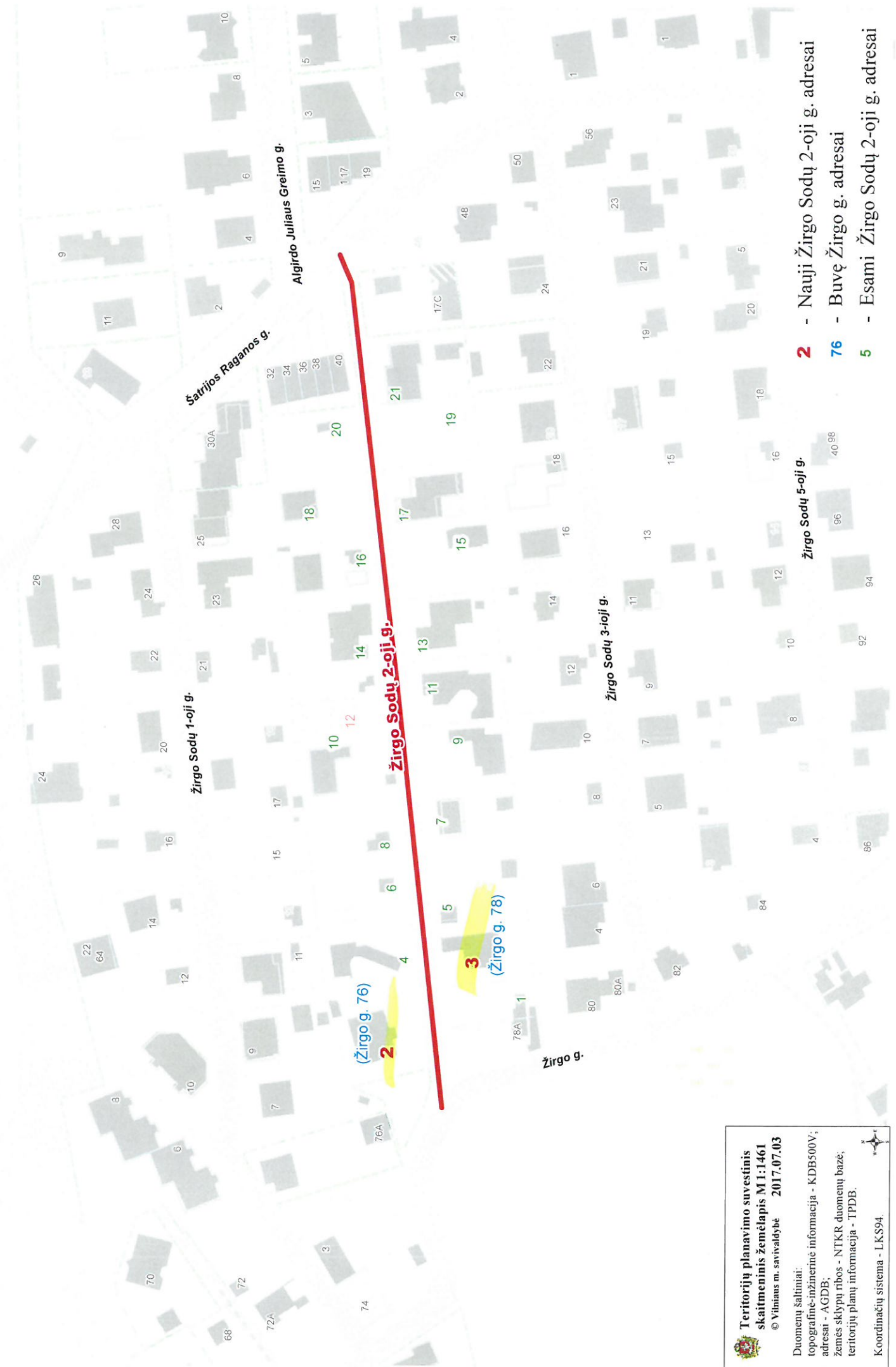
 **Teritorijų planavimo suvestinis skaitmeninis žemėlapis M1:2000**
© Vilniaus m. savivaldybė 2017.07.03

Duomenų šaltiniai:
topografinė-inžinerinė informacija - KDB500V;
adresai - AGDB;
žemės sklypų ribos - NTKR duomenų bazė;
teritorijų planų informacija - TPDB.

Koordinacių sistema - LKS94.


- 1B** - Nauji Šilutės g. adresai
- 29** - Buvę Krokuvos g. adresai
- 1** - Esami Šilutės g. adresai

VILNIAUS MIESTO SAVIVALDYBĖS ANTAKALNIO SENIŪNIJOS
Žirgo g. Nr. 76, Nr. 78
ADRESŲ NUMERŲ KEITIMO/SUTEIKIMO PLANAS



- 2** - Nauji Žirgo Sodų 2-oji g. adresai
- 76** - Buvę Žirgo g. adresai
- 5** - Esami Žirgo Sodų 2-oji g. adresai

Žirgo Sodų 5-oji g.

 **Teritorijų planavimo suvestinis skaitmeninis žemėlapis MI:1461**
© Vilniaus m. savivaldybė 2017.07.03

Duomenų šaltiniai:
topografinė-inžinerinė informacija - KDB500V;
adresai - AGDB;
žemės sklypų ribos - NTKR duomenų bazė;
teritorijų planų informacija - TPDB.

Koordinacių sistema - LKS94.

