





SUTARTINIAI PAŽYMĖJIMAI

	1 linija. Bukiškis-Ukmergės-Senamiestis -Stotis-Oro uostas
	2 linija. Stotis-Lazdynai-Laisvės-Studentų miestelis
	3 linija. Didieji Gulbinai-Santariškės- Centras-Žemieji Paneriai
	P+R sistemos parkingai

VGTU TERITORIJŲ PLANAVIMO MOKSLO INSTITUTAS SIJ "VILNIAUS PLANAS, UAB "URBANISTIKA", UAB "ASL", SYSTRA SA		NAUJŲ TRANSPORTO RŪŠIŲ DIEGIMO VILNIAUS MIESTE SPECIALUSIS PLANAS. KONCEPCIJA.	
Atest. Nr.	PV	M. Burinskienė	Laida
	Įmonė	Savivaldybės įmonė "Vilniaus planas"	
3534	PDV/vyr.transp.	V.Valeika	12 brėžinys. Vilniaus visuomeninio transporto maršrutinio tinklo su požeminiu bėginių transportu plėtra (6 variantas)
A830	Vyr.architektas	M.Pakalnis	0
SP	VILNIAUS MIESTO SAVIVALDYBĖS ADMINISTRACIJA		A64-8(3.10.22-UK) / VP-10-55
	Lapas	Lapų	