



**MAŽOJI BENDRIJA
„ARCHITEKTAS AUDRONIS VYDŽIUS“**
Įm. k. 304958747

Biuro adresas: Aušros Vartų g. 5/ Pasažo skg.,
Tel.: 8 5 281-58-00, tel./ faks.: 8 5 212- 26-53, el. p.: projektai.av@gmail.com

DAUGIABUTIS GYVENAMASIS NAMAS KALVARIJŲ G. 55, VILNIUJE

PROJEKTINIAI PASIŪLYMAI



Adresas: Kalvarijų g. 55, Vilnius

AUTORIAI : ARCH. AUDRONIS VYDŽIUS (TB-I Nr. 107208)
ARCH. AURIMAS SVIDINSKAS
PROJEKTŲ VADOVAS: INDRĖ ANKUDAVIČIENĖ Nr. A 2023/4092

OBJEKTO NR. K55-PP

2017-06

OBJEKTAS: DAUGIABUČIO GYVENAMOJO NAMO
KALVARIJŲ G. 55, VILNIUJE, STATYBOS
PROJEKTAS

KATEGORIJA: YPATINGAS

STATYBOS RŪŠIS: NAUJO STATINIO STATYBA

STADIJA: PROJEKTINIAI PASIŪLYMAI

STATYBOS VIETA: Kalvarijų g. 55, Vilniaus m. sav.

STATYTOJAS: A K

PROJEKTO AUTORIUS: Arch. Audronis Vydžius

Arch. Aurimas Svidinskas

Biuras: Aušros Vartų g. 5/ Pasažo skg.

Tel: +37065519222, tel. / projektai.av@gmail.com

PROJEKTO VADOVAS: Indrė Ankudavičienė Nr. A2023/4092

PROJEKTO NR: K55-PP

PROJEKTO RENGIMO DATA.: 2017 m.

STATYTOJAS (užsakovas): A K

PROJEKTO PAVADINIMAS: Daugiabučio gyvenamojo namo Kalvarijų g. 55, Vilniuje, statybos projektas

STATYBOS RŪŠIS: Naujo statinio statyba

STADIJA: Projektiniai pasiūlymai

STATYBOS VIETA: Kalvarijų g. 55, Vilnius

AIŠKINAMASIS RAŠTAS

Bendroji dalis

Daugiabučio gyvenamojo namo Kalvarijų g. 55, Vilniuje projektiniai pasiūlymai parengti vadovaujantis:

- a) Statytojo pateiktu prašymu ir projektavimo užduotimi;
- b) Patvirtinta projektinių pasiūlymų rengimo užduotimi Reg. Nr. PPU 214/17;
- c) Vilniaus miesto bendrojo plano sprendiniais;
- d) Pasaulinio paveldo objekto - kultūros paminklo (unikalus objekto kodas 16073, buvęs kodas UIP) - Vilniaus istorinio centro apsaugos laikinojo režimo (Žin., 2005, Nr. 61-2193; 2010, Nr. 136-6975) reikalavimais;
- d) Vilniaus senamiesčio apsaugos reglamentu;
- e) Vilniaus senamiesčio tvarkybos rekomendacijomis;
- f) Vizualinio poveikio analize, rengėjas SĮ „Vilniaus planas“;
- g) Bendraisiais normatyviniais dokumentais ir standartais, kuriais būtina vadovautis ruošiant projektus.
- h) Viešo aptarimo pastabomis.

1. ESAMA SITUACIJA

Sklypas patenka į Vilniaus senamiesčio apsaugos zoną. Pagal Vilniaus miesto savivaldybės teritorijos bendrąjį planą iki 2015 metų projektuojama teritorija priklauso miesto centrui- svarbiausi lokalūs centrai, esant pagrindinei naudojimo paskirčiai- kita, galimos gyvenamosios, visuomeninės paskirties, komercinės paskirties, inžinerinės infrastruktūros, rekreacinės, bendro naudojimo teritorijos. Projektuojamai teritorijai reglamentuojamas pastatų aukštis iki 35 m, užstatymo intensyvumas < 3,0.

PAVELDOSAUGINIŲ

POŽIŪRIŲ PATIKRINTA

Reg. Nr. 20-56 PP

Vilniaus miesto savivaldybės administracijos

Vyriausiojo miesto architekto skyriaus

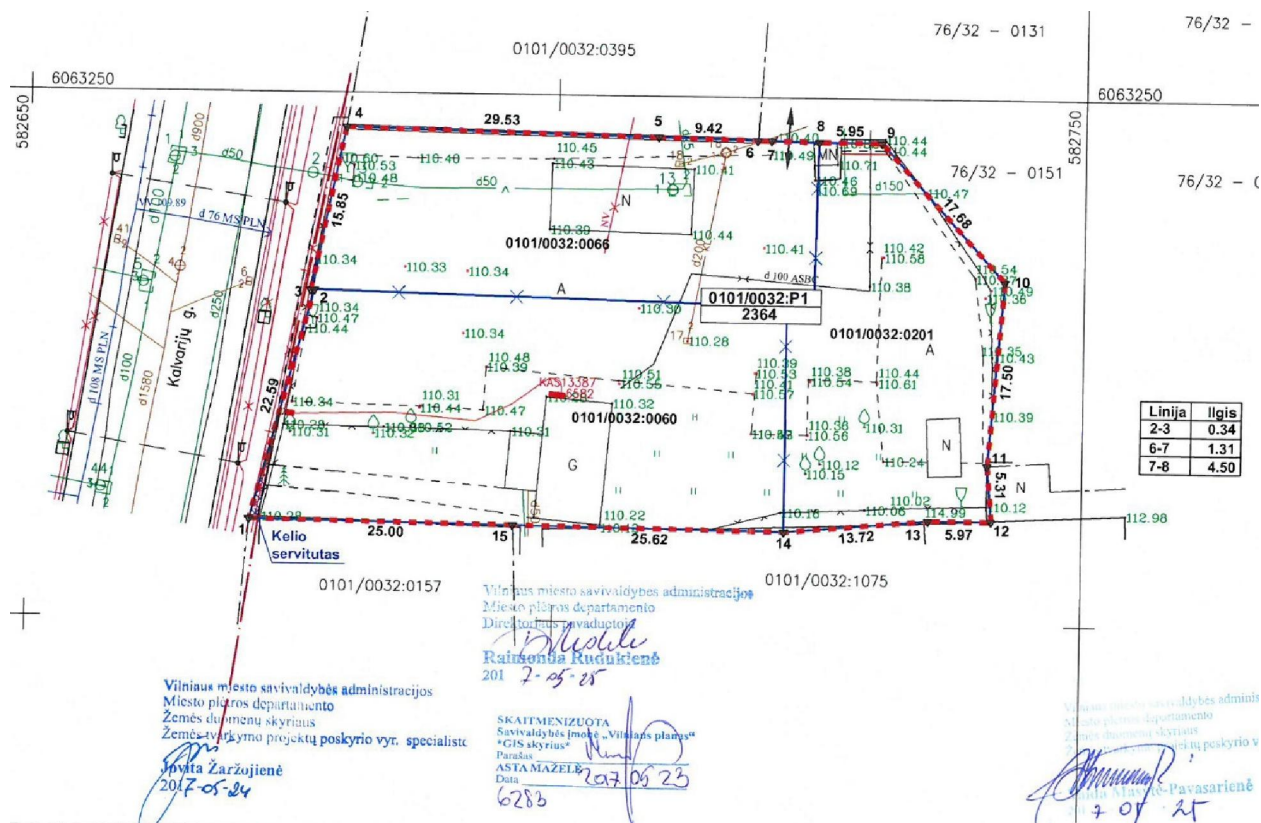
Kultūros paveldo apsaugos poskyrio

vyriausioji specialistė

Dalva Mikšytienė

2020 m. 07 m. 12

Daugiabutis gyvenamasis namas projektuojamas sklype kad. Nr. 0101/0032:675 gautame apjungus tris gretimus tos pa ios pagrindin s žem s naudojimo paskirties sklypus (Kalvarij g. 55 kad. Nr. 0101/0032:0060- 1034 m², Kalvarij g. 55A kad. Nr. 0101/0032:0066- 720 m², Kalvarij g. 55B kad. Nr. 0101/0032:0201- 610 m²) ir nusta ius pagrindin naudojimo paskirt - kita, naudojimo b d - daugiabu i gyvenam j pastat ir bendrabu i teritorijos. Suformuoto sklypo plotas 2364 m².



Ištrauka iš žemės sklypo (sklypų) formavimo ir pertvarkymo projekto sprendinių br. žinio

2. PAVELDOSAUGINI SITUACIJA

Sklypas Kalvarijų g. 55, kuriame projektuojamas daugiabutis gyvenamasis namas patenka nekilnojamojo kultūros vertybių teritorijai ir apsaugos zonoje. Šioje apsaugos zonoje dominuoja pastatai naujadarai. Sklypas, kurioje projektuojamas daugiabutis gyvenamasis namas ar jame esantys pastatai nėra traukti Kultūros paveldo departamento kultūros paveldo objektų registrui.

3. SPRENDINIAI

Suformuotame 2364 m² ploto sklype projektuojamas dviejų korpusų daugiabutis gyvenamasis namas su komerciniais paskirties patalpomis - antžeminis dalies plotas 3685 m², požeminis automobilių saugykla - 1630 m² bei antžeminė 10 vietų automobilių aikštė.

3.1. Sklypo sutvarkymas

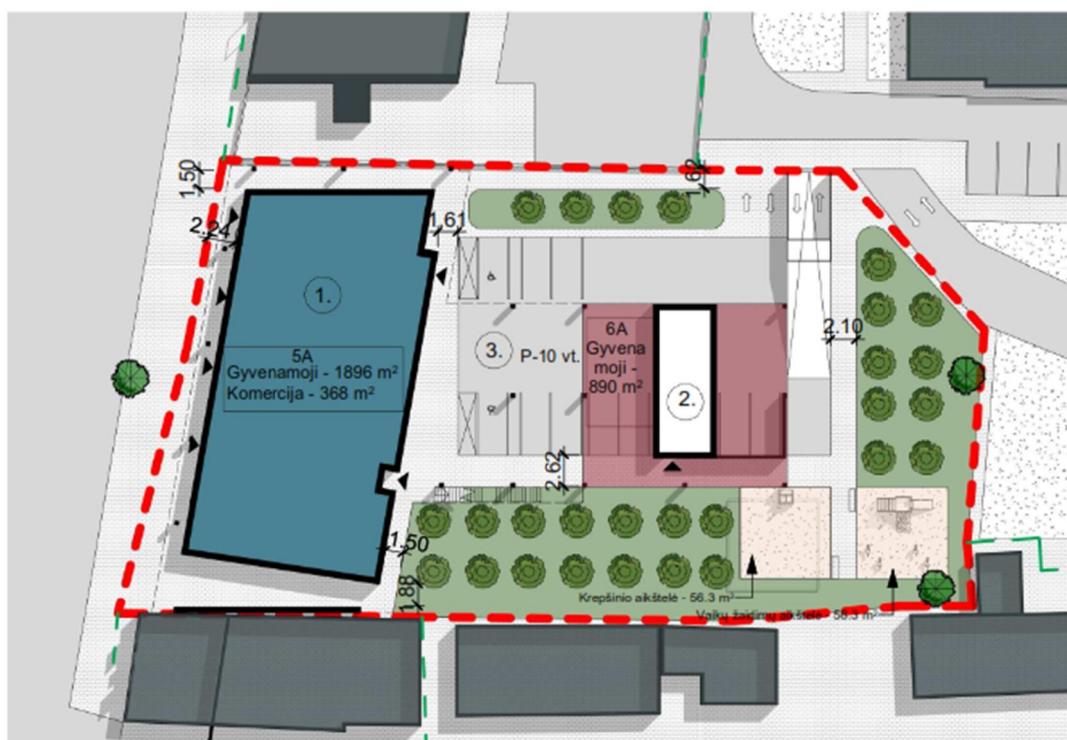
Iš Kalvarijų gatvės sklypą patenkama formuojamais pėsčiųjų praejimais ties pastatais Nr. 53 ir 59, transporto priemonių projektuojamas važiavimas šiaurinėje sklypo dalyje, kurioje taip pat projektuojamas požeminis automobilių saugyklas. Rytinė sklypo

dalis ribojasi su p s i j taku- šaligatviu ties Kalvarij g., iš kurio patenkama pirmojo korpuso komercines patalpas. Sklype tarp pastato korpus rengiama dengta antžemin automobili aikštel , aplink daugiabut pastat grindžiami p s i j takai, likusi sklypo dal sudaro želdini plotas pagal galiojan ius reglamentus.

3.2.T rinis -erdvinis sprendimas

Pirmasis penki aukšt korpusas (Gen. Plano schemoje pažym tas indeksu 1) projektuojamas lygiagre iai Kalvarij gatvei, išlaikant gatv s išklotin . Antrasis daugiabu io pastato šeši aukšt korpusas (Gen. Plano schemoje pažym tas indeksu 2) projektuojamas sklypo rytin je dalyje išlaikant gretutini daugiabu i pastat užstatymo morfotip , Siekiant išvengti pastato ekranavimo gatv s perspektyvoje, projektuojami kompaktiški t riai, kurie darniai silieja urbanistin audin .

Pirmasis aukštas projektuojamas kaip dengta antžemin automobili aikštel , kuri sujungia penki ir šeši aukšt korpusus virš kurios rengiamos bendro naudojimo rekreacin s erdv s. Tokiu b du mažinama automobili vizualin tarša, išlaikomas pastat kompaktiškumas bei efektyviau naudojamas sklypo plotas.



Gen. Planas M 1:500

Sutartiniai žymėjimai

- ▲ Įėjimas į pastatą
- Projektuojamas komercinis - gyvenamasis korpusas
- Projektuojamas gyvenamasis korpusas
- Gretimas užstatymas
- Važiuojamoji kelio dalis (asfaltas)
- Takai (trinkelės)
- Veja (686.0m²)
- Naujai sodinami medžiai
- Išsaugomi esami medžiai
- Antro aukšto projekcija
- Sklypo riba (plotas - 0.2364 ha)
- Kaimyninių sklypų ribos

Eksplikacija

1. Projektuojamas 5 aukštų komercinis ir gyvenamasis korpusas
2. Projektuojamas 6 aukštų gyvenamasis korpusas
3. Automobilių saugykla (7 vnt. dengta, 3 vnt. nedengta)

Sklypo techniniai rodikliai:

- Sklypo plotas- 2364.0 m²
- Užstatymo plotas- 1249.93 m²
- Užstatymo tankis- 52.87 %
- Užstatymo intensyvumas- 1.6
- Želdinių plotas- 787.3 m² (33.3% sklypo ploto)
- Antžeminės dalies plotas- 3685 m²
- Požeminės dalies plotas- 1630 m²

3.3. Planinis- funkcinis sprendimas

Pateikiami daugiabuio gyvenamojo namo korpusus projektuojami iš požeminės automobili saugyklos bei antžeminės automobili aikštelės lygi. Požeminė automobili saugykla (42 vietos) projektuojama beveik visa sklypo teritorija.

Penki aukštų korpuso lygiagrečiame Kalvarijų g. pirmame aukšte projektuojamos komercinės 368 m² plotu patalpos sujungiamos iš Kalvarijų gatvės. Šiame korpuse numatomos dvi laiptinės, projektuojami 1-2 kambarių butai su *prancūziško* tipo balkonais.

Šeši aukštų pastato korpuso pirmas aukštas atviras, kuriame projektuojama antžeminė automobili aikštė, pateikiami laiptinė /lifto holai. Šiame korpuse projektuojama viena laiptinė, 2-3 kambarių butai su *prancūziško* tipo balkonais. Virš pastato šešto aukšto altitudės projektuojama techninės patalpa.

3.4. Vizualinio poveikio analizė

Atliekant vizualinio poveikio analizę, statytas projektuojamo pastato 3D modelis Vilniaus miesto virtualiame 3D modelyje (rengiamas „Vilniaus planas“). Vizualinio poveikio analizė parengta iš taškų *Gedimino kalnas III (Žirmūnai)* ir *Šeškinės kalva (aukštai)*. Remiantis virtualiomis panoramomis nustatyta, kad projektuojamas daugiabutis gyvenamasis namas savo tūriu ir aukštingumu darniai silieja miesto urbanistiniame audinyje, netampa dominante ir nedisonuoja su esamu užstatymu miesto išklotoje.

3.5. Konstrukcinis- medžiaginis sprendimas

Požeminė automobili saugykla ir antžeminė pastato dalis projektuojama pagal galiojančius normatyvus. Pastatui konstruktyvui numatoma naudoti laikančią koloninę tinklą, surenkamas arba monolitinio gelžbetonio perdangas. Lauko atitvarai užpildomi siliumu naudoti marmuro blokėliai ir efektyvios šiluminės medžiagos, gyvendinant galiojančius energetinio efektyvumo klasės reikalavimus. Tarpbutinė atitvaros ir perdangos projektuojamos gyvendinant garso izoliacijos ir kitas higienos normų reikalavimus.

Pastatui fasadui apdailai naudojamos aukštos kokybės tinko, klinkerinių plytelių imitacija ir apdailiniai plokščių sistemos. Penki aukštų korpuso fasade ties Kalvarijų gatve rengiami horizontalūs aukštų dalinimai, kurie mažinti Kalvarijų gatvės triukšmo taršos pateiktą pastatą. Vertikalūs dalinimai iš klinkerinių plytelių imitacijos šviesios, geltonos spalvos. Ugniasienės – tinko, geltonos, kiek manoma panašesnės spalvos Kalvarijų g. 59 Kalvarijų gatvės fasado antro – trečio aukšto apdailos. Tokiais paaispalvniais medžiagiais sprendiniais sprendžiamas vidinio kiemo korpusas – šviesios, geltonos klinkerinių plytelių imitacija ir geltonu tinku.

4. BENDRIEJI SKLYPO IR STATINI RODIKLIAI

Pavadinimas	Mato vienetas	Kiekis
I. SKLYPAS		
1. Sklypo plotas	m ²	2364,00
2. Užstatymo plotas	m ²	1249.93
3. Sklypo užstatymo intensyvumas	%	1.6
4. Sklypo užstatymo tankumas	%	52.87
5. Želdini plotas	m ² %	787.3 33.30
II. PASTATAI		
1. Antžemin s dalies plotas	m ²	3685
2. Požemin s dalies plotas	m ²	1630

5. NUMATOMA PROJEKTO TAKA

Apibendrinant ši projektini pasi lym galim tak gretimai aplinkai galima išskirti šiuos punktus:

- Nebus padaryta jokios žalingos takos Pasaulio paveldo objektui – Vilniaus senamiesiui;
- Išlaikomas vyraujantis Kalvarij g. užstatymo morfotipas, papildoma gatv s išklotin ;
- sisavinamos prioritetin s teritorijos b sto statybai (pagal 2015 m .Vilniaus m. bendr j plan);
- rengus požemin automobili saugykl , nesukuriama vizualin tarša, išsprendžiamos automobili stov jimo viet tr kumo problemos projektiniuose pasi lymuose projektuojamam pastatui aptarnauti;
- Projektuojami šiuolaikiški, aukštos architekt rin s kokyb s statiniai, kurie kontekstualiai silieja aplink .

Projekto autoriai:

ARCH. A. Vydžius Dipl. Nr . TB-I 107208;

ARCH. A. Svidinskas

PV. I. Ankudavi ien Nr. A 2023/4092



VILNIAUS MIESTO SAVIVALDYBĖS ADMINISTRACIJA


PRITARIU

Savivaldybės vyriausiasis architektas
(Miesto planavimo departamento direktorius)


(parašas) Mindaugas Pakalnis

2017 m. 11 22 d.

Reg. Nr. PPU 241/17
PROJEKTINIŲ PASIŪLYMŲ RENGIMO UŽDUOTIS
2017 m.
Vilnius

1. Informacija apie sumanytą projektuoti statinį (pavadinimas, statybos rūšis, statinio kategorija, pagrindinė statinio naudojimo paskirtis), žemės sklypo ir statinio rodikliai (sklypo užstatymo tankumas ir intensyvumas, pastato aukštų skaičius, jo aukštis nuo žemės paviršiaus metrais, absoliutinė altitudė, bendras plotas ir kita) Daugiabutis gyvenamasis namas; naujų statinių statyba; ypatingas; 6.3. gyvenamosios paskirties (trijų ir daugiau butų) pastatas, projektuojamas žemės sklypo užstatymo tankumas – 62%, intensyvumas - 1.9; Pastatų aukštų skaičius iki 8a., aukštis iki 31 m.; Projektuojamo pastato bendras plotas – 4391 kv. m.;
2. Projektinių pasiūlymų paskirtis daugiabučio gyvenamojo namo statyba.
3. Projektinių pasiūlymų sudėtis Daugiabutis gyvenamasis namas Kalvarijų g.55, Vilnius. Projektiniai pasiūlymai, VIZUALINIO POVEIKIO ANALIZĖ. 
4. Statytojo pateikiami dokumentai ir duomenys Projektiniai pasiūlymai, žemės nuosavybės dokumentai, įgaliojimas, Dėl žemės sklypų Kalvarijų g. 55, 55a ir 55b formavimo ir pertvarkymo projekto rengimo, žemės sklypo planas, žemės sklypo formavimo ir pertvarkymo projektas.
5. Projektinių pasiūlymų vaizdinė informacija aiškinamasis raštas, brėžiniai, vizualizacijos.
6. Kiti duomenys (projektinių pasiūlymų rengimo terminai, statytojui pateikiamų projektinių pasiūlymų kopijos ir kita) _____

Statytojas (užsakovas) A. K.

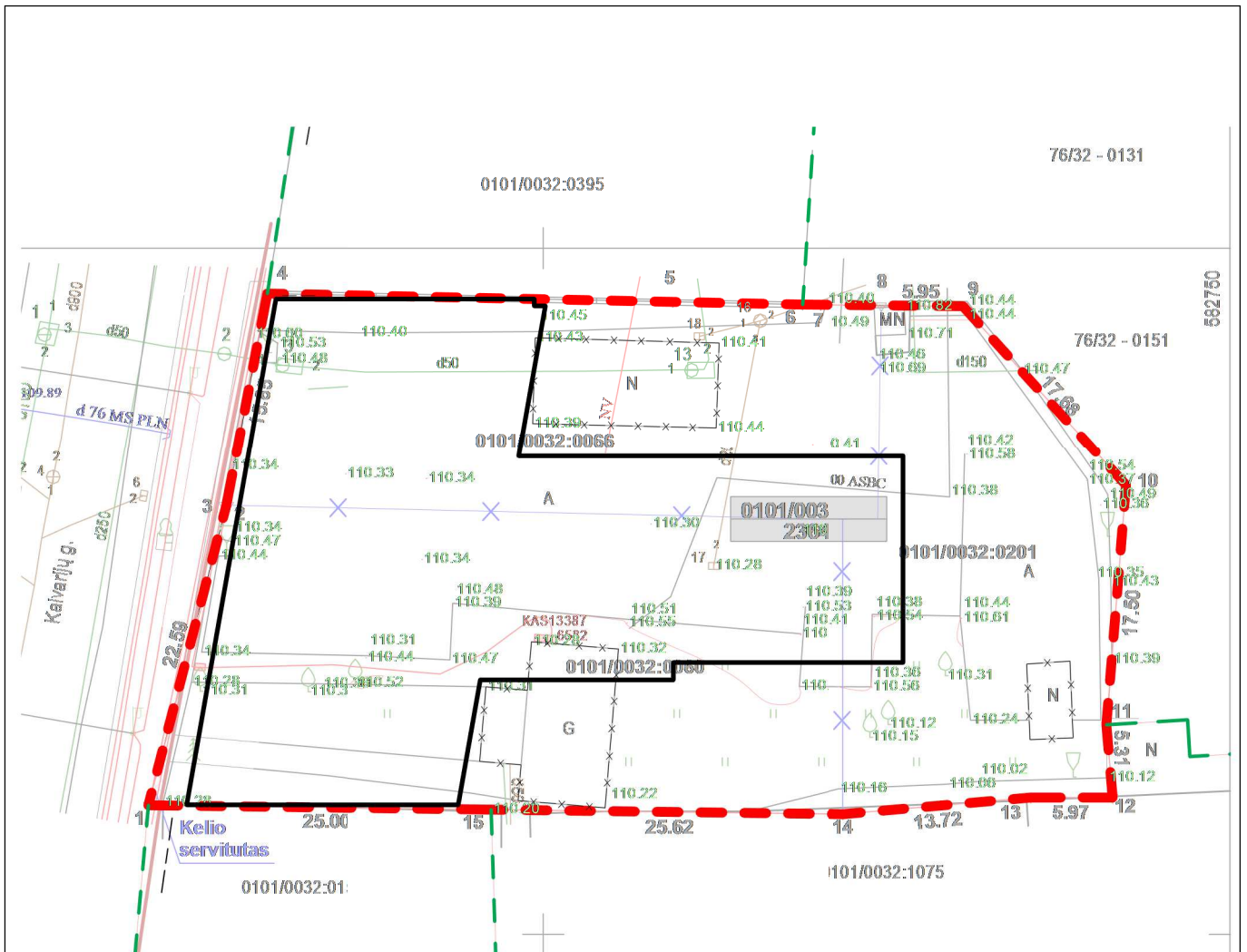
(fizinis arba juridinis asmuo)

(parašas)

Projektinių pasiūlymų rengėjas Architektas Audronis Vydžius (Ind. v. paž. VR. 077075, PV. Audronis Vydžius A995, TB-I Nr. 107208

(projektavimo organizacija, projekto vadovas)

(parašas)



Gen. Planas M 1:500

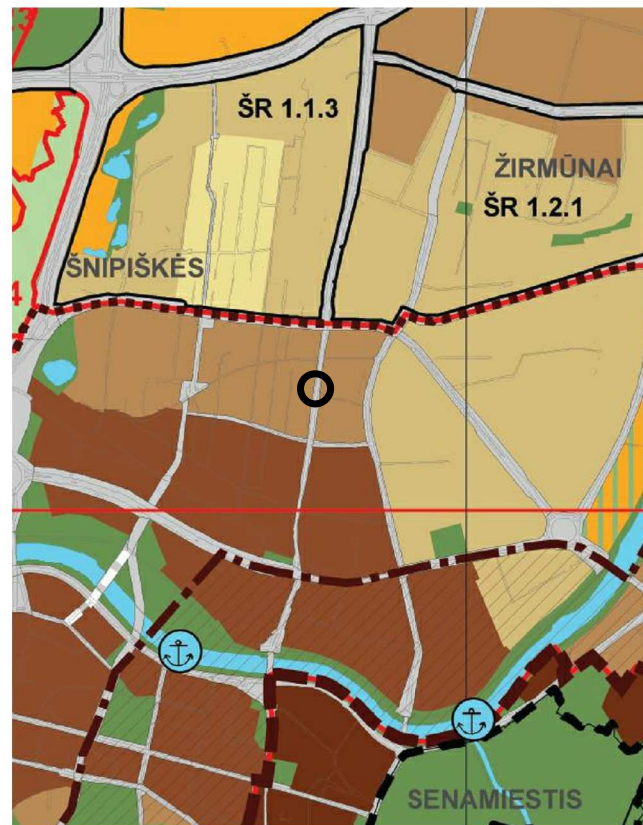
Sutartiniai žymėjimai

- Užstatymo riba
- Sklypo riba (plotas - 0.2364 ha)
- Kaimyninių sklypų ribos
- Demontuojami statiniai

Sklypo techniniai rodikliai:

- Sklypo plotas- 2364.0 m²
- Užstatymo plotas- 1249.93 m²
- Užstatymo tankis- 52.87 %
- Užstatymo intensyvumas- 1.6
- Želdinių plotas- 787 m² (33.3% sklypo ploto)
- Antžeminės dalies plotas- 3685 m²
- Požeminės dalies plotas- 1630 m²

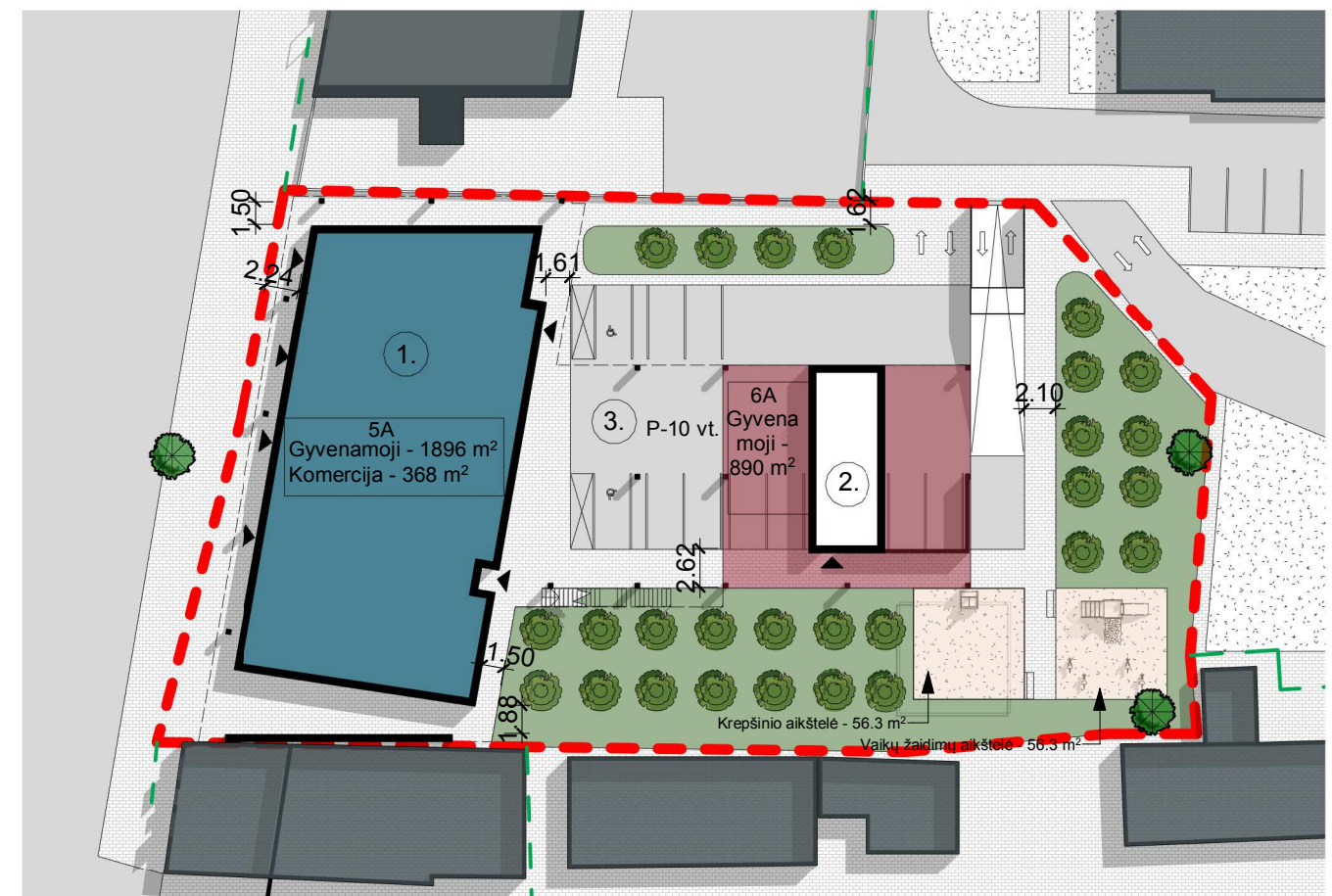
Atestato Nr.	Architektas Audronis Vydžius Įm. k. 304958747				Objektas: Daugiabučio gyvenamojo namo Kalvarijų g. 55, Vilniuje, statybos projektas	
	AUŠROS VARTŲ G. 5 / PASAŽO SKG. TEL.: +370852615800. FAX.: +370852122653 projektai.av@gmail.com					
995A	Arch.	Audronis Vydžius	2018		Statybos vieta: Kalvarijų g. 55, Vilnius	
	Arch.	Aurimas Svidinskas	2018			
A 2023/4092	PV.	Indrė Ankudavičienė	2018		GENERALINIS PLANAS Mastelis: 1 : 500	
Stadija:	Statytojas:				lapas	laida
PP	A. K.					
					K55-PP	0
					1	1



Ištrauka iš Vilniaus m. bendrojo plano
PAGRINDINIO BRĖŽINIO



Ištrauka iš Vilniaus m. bendrojo plano
NR. 3.1 GYVENAMOSIOS TERITORIJOS brėžinio



Gen. Planas M 1:500

SUTARTINIAI ŽYMĖJIMAI

- Senamiestis
- Miesto centras, svarbiausi lokalūs centrai
- Prioritinės teritorijos būsto statybai (Senamiestyje – tik atnaujinant esamą arba atkuriant buvusį užstatymą bei konversijos atveju)
- Projektuojamas pastatas

Sutartiniai žymėjimai

- Įėjimas į pastatą
- Projektuojamas komercinis - gyvenamasis korpusas
- Projektuojamas gyvenamasis korpusas
- Gretimas užstatymas
- Važiuojamoji kelio dalis (asfaltas)
- Takai (trinkelės)
- Veja (686.0m²)
- Naujai sodinami medžiai
- Išsaugomi esami medžiai
- Antro aukšto projekcija
- Sklypo riba (plotas - 0.2364 ha)
- Kaimyninių sklypų ribos

Eksplikacija

- 1. Projektuojamas 5 aukštų komercinis ir gyvenamasis korpusas
- 2. Projektuojamas 6 aukštų gyvenamasis korpusas
- 3. Automobilių saugykla (7 vnt. dengta, 3 vnt. nedengta)

Sklypo techniniai rodikliai:

- Sklypo plotas- 2364.0 m²
- Užstatymo plotas- 1249.93 m²
- Užstatymo tankis- 52.87 %
- Užstatymo intensyvumas- 1.6
- Želdinių plotas- 787.3 m² (33.3% sklypo ploto)
- Antžeminės dalies plotas- 3685 m²
- Požeminės dalies plotas- 1630 m²

Užstatymo intensyvumas

Užstatymo aukštis

URBANIZUOJAMOS TERITORIJOS:										
Senamiestis	Mišrios senamiestio teritorijos kurioms keltami ypatingi apsaugos reikalavimai. Vyrauja gyvenamoji, komercinė, visuomeninė veikla.	<ul style="list-style-type: none"> Konservacinės paskirties (tik saugomų objektų teritorijose); Kitos paskirties: <ul style="list-style-type: none"> gyvenamosios teritorijos; visuomeninės paskirties teritorijos; komercinės paskirties objektų teritorijos; inžinerinės infrastruktūros teritorijos; rekreacinės teritorijos; bendro naudojimo teritorijos. 	PR 1							
Miesto centras, svarbiausi lokalūs centrai	Mišrios svarbiausių miesto centrų teritorijos, kurioms keltami ypatingi reikalavimai pastatų ir viešųjų erdvių architektūrai. Vyrauja gyvenamoji, komercinė, visuomeninė veikla.	<ul style="list-style-type: none"> Konservacinės paskirties (tik saugomų objektų teritorijose); Kitos paskirties: <ul style="list-style-type: none"> gyvenamosios teritorijos; visuomeninės paskirties teritorijos; komercinės paskirties objektų teritorijos; inžinerinės infrastruktūros teritorijos; rekreacinės teritorijos; bendro naudojimo teritorijos. 	10 – 50	>8	>10	≤3,0	Iki 35 m (leidžiama numatyti aukštybinius pastatus, jeigu tai bus Aukštybinių pastatų (SP))	SV 26 PV 27 PR 1.1	PR 1.4.2*; 1.5.1* *papildomi reglamentai – BP brėžinyje „Gamtinio karkaso ir želdynų reglamentas“	SV 1.1.7*; 1.2.1**; 2.1.5**; 3.1.3 SR 4.1.2*** **su visuomeninio transporto (VT) parku ir pėlica; ***papildomi reglamentai – BP brėžinyje „Gamtinio karkaso ir želdynų reglamentas“; ****svarbiausio lokalaus centro funkciniame zonoje aukštumas ≤ 6 a.; papildomi reglamentai – BP brėžinyje „Gamtinio karkaso ir želdynų reglamentas“.

Architektas Audronis Vydžius Im. k. 304958747				Objektas:	
Atestato Nr. 995A				Daugiabučio gyvenamojo namo Kalvarijų g. 55, Vilniuje, statybos projektas	
995A	Arch.	Audronis Vydžius	2018	Statybos vieta: Kalvarijų g. 55, Vilnius	
	Arch.	Aurimas Svidinskas	2018		
A 2023/4092	PV.	Indrė Ankuđavičienė	2018	GENERALINIO PLANO SCHEMA/ SCHEMAS	
Stadija: Statytojas:					
PP	A. K.			K55-PP	
				lapų 1 1	



Gen. Planas altitudėje +/- 0.00 M 1:500

Gen. Planas altitudėje +4.00 M 1:500

Sutartiniai žymėjimai

- ▲ Įėjimas į pastatą
- Projektuojamas komercinis - gyvenamasis korpusas
- Projektuojamas gyvenamasis korpusas
- Gretimas užstatymas
- Važiuojamoji kelio dalis (asfaltas)
- Takai (trinkelės)
- Veja (686.0m²)
- Vaikų žaidimų aikštelė, krepšinio aikštelė (po 56.8m²)
- Naujai sodinami medžiai
- Išsaugomi esami medžiai
- Antro aukšto projekcija
- Sklypo riba (plotas - 0,2364 ha)
- Kaimyninių sklypų ribos
- Demontuojami statiniai

Eksplicacija

1. Projektuojamas 5 aukštų komercinis ir gyvenamasis korpusas
2. Projektuojamas 6 aukštų gyvenamasis korpusas
3. Dengta automobilių saugykla (7 vnt. dengta, 3 vnt. nedengta)
4. Vaikų žaidimų aikštelė
5. Krepšinio aikštelė

Sklypo techniniai rodikliai:

Sklypo plotas- 2364.0 m²
 Užstatymo plotas- 1249.93 m²
 Užstatymo tankis- 52.87 %
 Užstatymo intensyvumas- 1.6
 Želdinių plotas- 787 m² (33.3% sklypo ploto)
 Antžeminės dalies plotas- 3685 m²
 Požeminės dalies plotas- 1630 m²

Sutartiniai žymėjimai

- ▲ Įėjimas į pastatą
- Projektuojamas pastatas
- Projektuojamas komercinis - gyvenamasis korpusas 5A
- Projektuojamas gyvenamasis korpusas 6A
- Gretimas užstatymas
- Važiuojamoji kelio dalis (asfaltas)
- Takai (trinkelės)
- Veja (686.0m²)
- Naujai sodinami medžiai
- Išsaugomi esami medžiai
- Sklypo riba (plotas - 0.2364 ha)
- Kaimyninių sklypų ribos
- Demontuojami statiniai

Eksplicacija

1. Projektuojamas 5 aukštų komercinis ir gyvenamasis korpusas
2. Projektuojamas 6 aukštų gyvenamasis korpusas
3. Rekreacinė erdvė

Sklypo techniniai rodikliai:

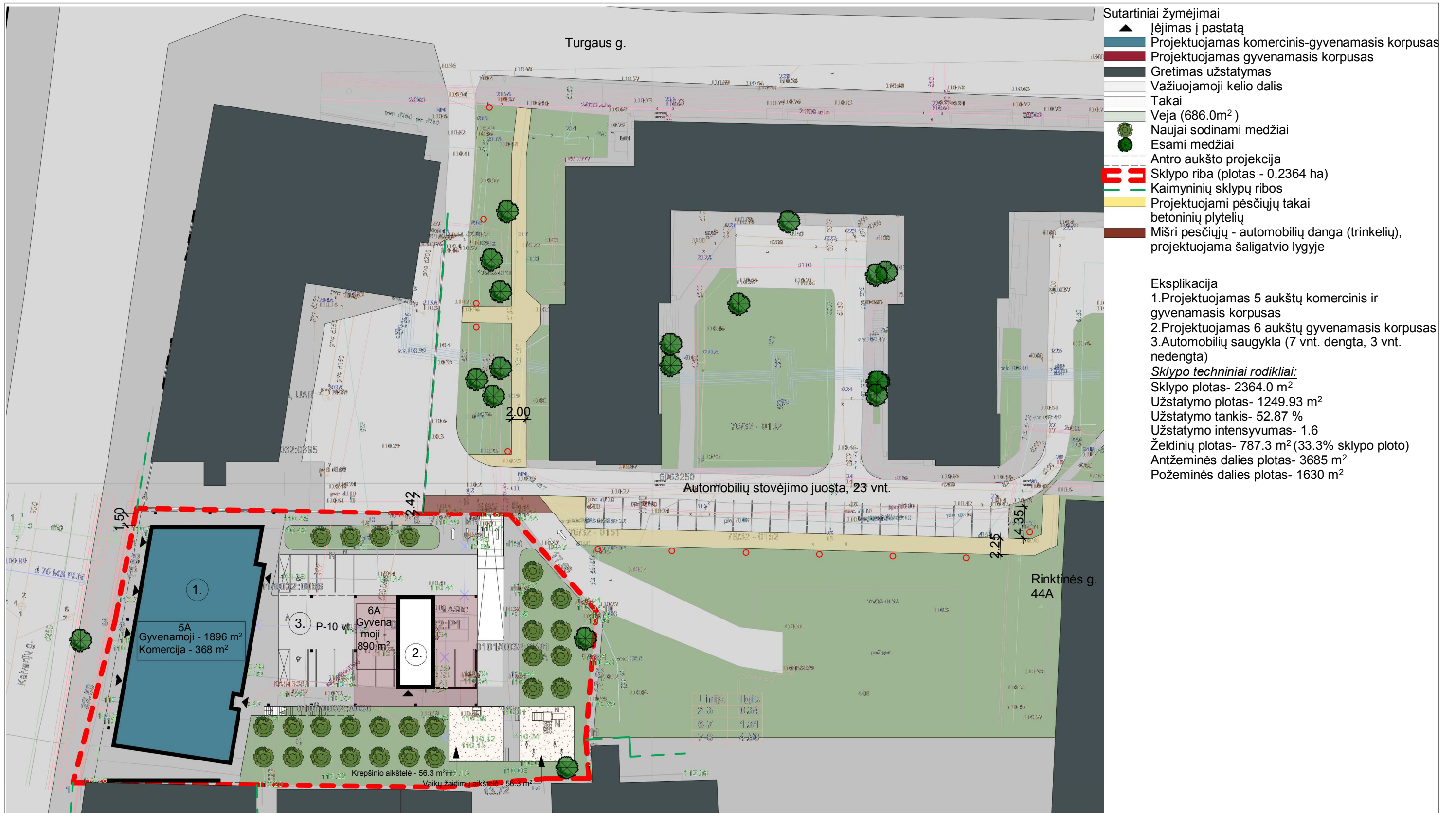
Sklypo plotas- 2364.0 m²
 Užstatymo plotas- 1249.93 m²
 Užstatymo tankis- 52.87 %
 Užstatymo intensyvumas- 1.6
 Želdinių plotas- 787.3 m² (33.3% sklypo ploto)
 Antžeminės dalies plotas- 3685 m²
 Požeminės dalies plotas- 1630 m²

gros pavadinimas	Data	V. Pavardė	Parašas	Pasirašymas
2. AB "Vilniaus šilumos tinklai"	2018.05.13	L. B. B. B.	[Signature]	[Signature]
3. „Telia Lietuva“, AB	19.03.14	[Signature]	[Signature]	[Signature]
4. UAB "Vilniaus gatvių apšvietimo elektros tinklai"	2018.03.08	A. ANTONIENIČ	[Signature]	[Signature]
5. AB "Energetikos skaitmeninio operatoriaus"	2018.04.01	[Signature]	[Signature]	[Signature]
6. UAB "VVT"	[Signature]	R. R. R. R.	[Signature]	[Signature]
7. AB "LITGRID"	18.03.04	[Signature]	[Signature]	[Signature]
8. UAB "Skaidula"	2017.03.14	R. J. J. J.	[Signature]	[Signature]

Koordinatų sistema: LKS-94		Aukštųjų sistema: LAS07	
PAREIGOS	PAVARDĖ	PARAŠAS	
Direktorius	M. BERNATAS	[Signature]	
Geodezininkė	Z. GRABOVSKAJA	[Signature]	
	Pažym.Nr. IGKV-419		
UAB "GEO CITY" Įm. kodas 303031139, Gelių g. 4-2D LT-01137 Vilnius Tel.: (8 606) 37676 El. pašto adresas: info@geocity.lt Objektas: Vilniaus m. Šnipiškųjų sen. Kalvarijų g. 55			
BREŽINYS		Topografinė nuotrauka M1:500	
UŽSAKOVAS		Mastelis	
ALEKSANDR KUČIN		1:500	

Kampinis štampas ir požeminių komunikacijų suderinimas perkeltas iš "Topografinės nuotraukos"

Atestato Nr.	Architektas Audronis Vydžius Įm. k. 304958747			Objektas: Daugiabučio gyvenamojo namo Kalvarijų g. 55, Vilniuje, statybos projektas
995A	Arch.	Audronis Vydžius	2018	
	Arch.	Aurimas Svidinskas	2018	Statybos vieta: Kalvarijų g. 55, Vilnius
A 2023/4092	PV.	Indrė Ankuđavičienė	2018	GEN. PLANAS ALTITUDĖJE +/- 0.00 IR ATLITUDĖJE +4.00 Mastelis: 1 : 500
Stadija:	Statytojas:			lapas
PP	A. K.			0
				lapų
				1 1



- Sutartiniai žymėjimai**
- ▲ Įėjimas į pastatą
 - Projektuojamas komercinis-gyvenamasis korpusas
 - Projektuojamas gyvenamasis korpusas
 - Gretimas užstatymas
 - Važiuojamoji kelio dalis
 - Takai
 - Veja (686.0m²)
 - Naujai sodinami medžiai
 - Esami medžiai
 - Antro aukšto projekcija
 - Sklypo riba (plotas - 0.2364 ha)
 - Kaimyninių sklypų ribos
 - Projektuojami pėsčiųjų takai betoninių plytelių
 - Mišri pėsčiųjų - automobilių danga (trinkelė), projektuojama šaligatvio lygyje

Eksplikacija

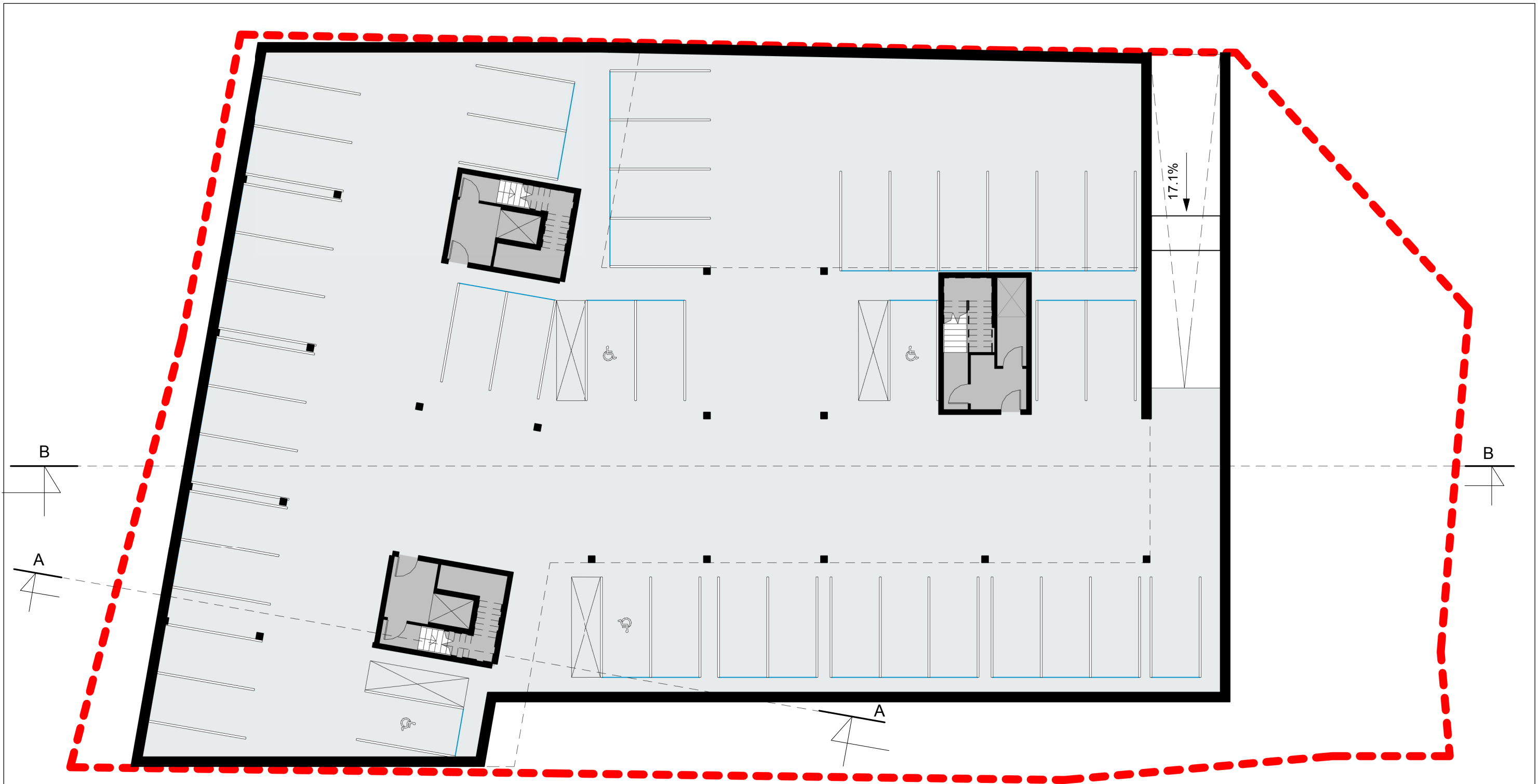
1. Projektuojamas 5 aukštų komercinis ir gyvenamasis korpusas
2. Projektuojamas 6 aukštų gyvenamasis korpusas
3. Automobilių saugykla (7 vnt. dengta, 3 vnt. nedengta)

Sklypo techniniai rodikliai:
 Sklypo plotas- 2364.0 m²
 Užstatymo plotas- 1249.93 m²
 Užstatymo tankis- 52.87 %
 Užstatymo intensyvumas- 1.6
 Želdinių plotas- 787.3 m² (33.3% sklypo ploto)
 Antžeminės dalies plotas- 3685 m²
 Požeminės dalies plotas- 1630 m²

Gen. Planas M 1:500

Pastaba:
 projektuojamo požeminio automobilių stovėjimo perdanga sutvirtinama tiek, kad virš jos projektuojamuose žaliuose plotuose būtų galimybė sodinti medžius.

Atestato Nr.		Architektas Audronis Vydžius Im. k. 304958747		Objektas: Daugiabučio gyvenamojo namo Kalvarijų g. 55, Vilniuje, statybos projektas	
		AUŠROS VARTŲ G. 5 / PASAŽO SKG. TEL.: +370852615800, FAX.: +370852122653 projekta1.av@gmail.com			
995A	Arch.	Audronis Vydžius	2018	Statybos vieta: Kalvarijų g. 55, Vilnius	
	Arch.	Aurimas Svidinskas	2018		
A 2023/4092	PV.	Indrė Ankuđavičienė	2018		
Stadija:		Statytojas:		Gen. planas su aplinka	
PP		A. K.			
				Mastelis: 1 : 500	laida
				lapas	0
				K55-PP	lapų
				1	1

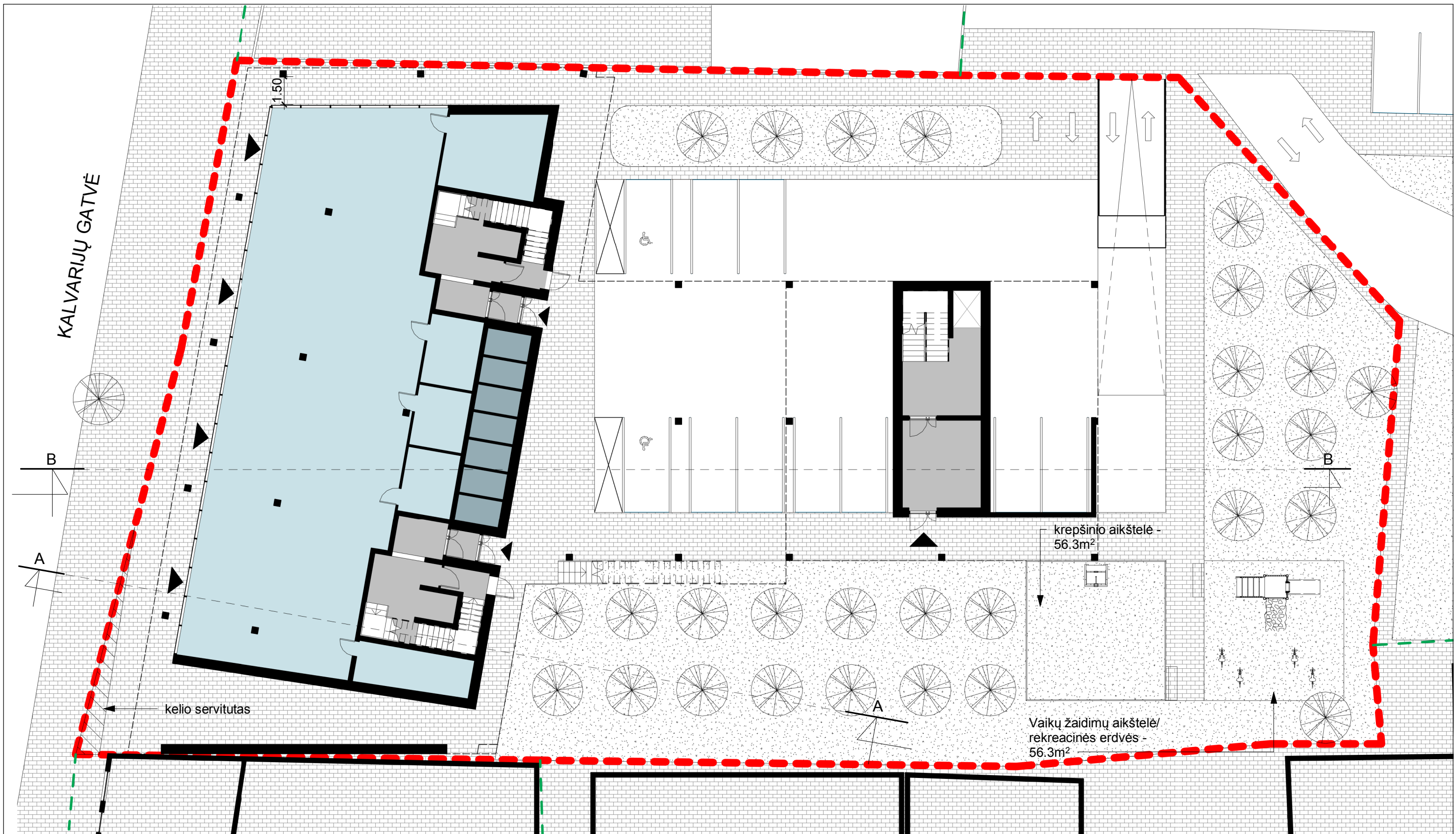


SUTARTINIAI ŽYMĖJIMAI

- Automobilių saugykla 1557 m²
- Bendro naudojimo patalpos 73 m²
- Sklypo riba

Požeminėje automobilių saugykloje projektuojamos 42 parkavimo vietos, bendras požeminio aukšto plotas -1630 m²

Atestato Nr. 995A A 2023/4092	Architektas Audronis Vydžius Įm. k. 304958747 AUŠROS VARTŲ G. 5 / PASAŽO SKG. TEL.: +370852615800, FAX.: +370852122653 projektai.av@gmail.com		Objektas: Daugiabučio gyvenamojo namo Kalvarijų g. 55, Vilniuje, statybos projektas Statybos vieta: Kalvarijų g. 55, Vilnius						
Stadija: PP	Statytojas: A. K.	POŽEMINĖ AUTOMOBILIŲ SAUGYKLA Mastelis: 1 : 200 K55-PP	<table border="1" style="width: 100%; border-collapse: collapse;"> <tr> <td style="width: 50%; text-align: center;">laida</td> <td style="width: 50%; text-align: center;">0</td> </tr> <tr> <td style="text-align: center;">lapas</td> <td style="text-align: center;">lapų</td> </tr> <tr> <td style="text-align: center;">1</td> <td style="text-align: center;">1</td> </tr> </table>	laida	0	lapas	lapų	1	1
laida	0								
lapas	lapų								
1	1								



SUTARTINIAI ŽYMĖJIMAI

	Komercinės patalpos	368 m ²
	Bendro naudojimo patalpos	103 m ²
	Pagalbinės patalpos	23 m ²

Bendras 1 aukšto plotas 494 m²,
dengtoje automobilių aikštelėje - 7 vietos
nedengtoje - 3 vietos

Architektas Audronis Vydžius Įm. k. 304958747			Objektas: Daugiabučio gyvenamojo namo Kalvarijų g. 55, Vilniuje, statybos projektas	
Atestato Nr. 995A	AUŠROS VARTŲ G. 5 / PASAŽO SKG. TEL.: +370852615800, FAX.: +370852122653 projektoi.av@gmail.com		Statybos vieta: Kalvarijų g. 55, Vilnius	
	Arch. Audronis Vydžius	2018	PIRMO AUKŠTO PLANAS	
	Arch. Aurimas Svidinskas	2018		
A 2023/4092	PV. Indrė Ankuđavičienė	2018	Mastelis: 1 : 200 lapas 1	
Stadija: PP	Statytojas: A. K.	K55-PP		laida 0 lapų 1

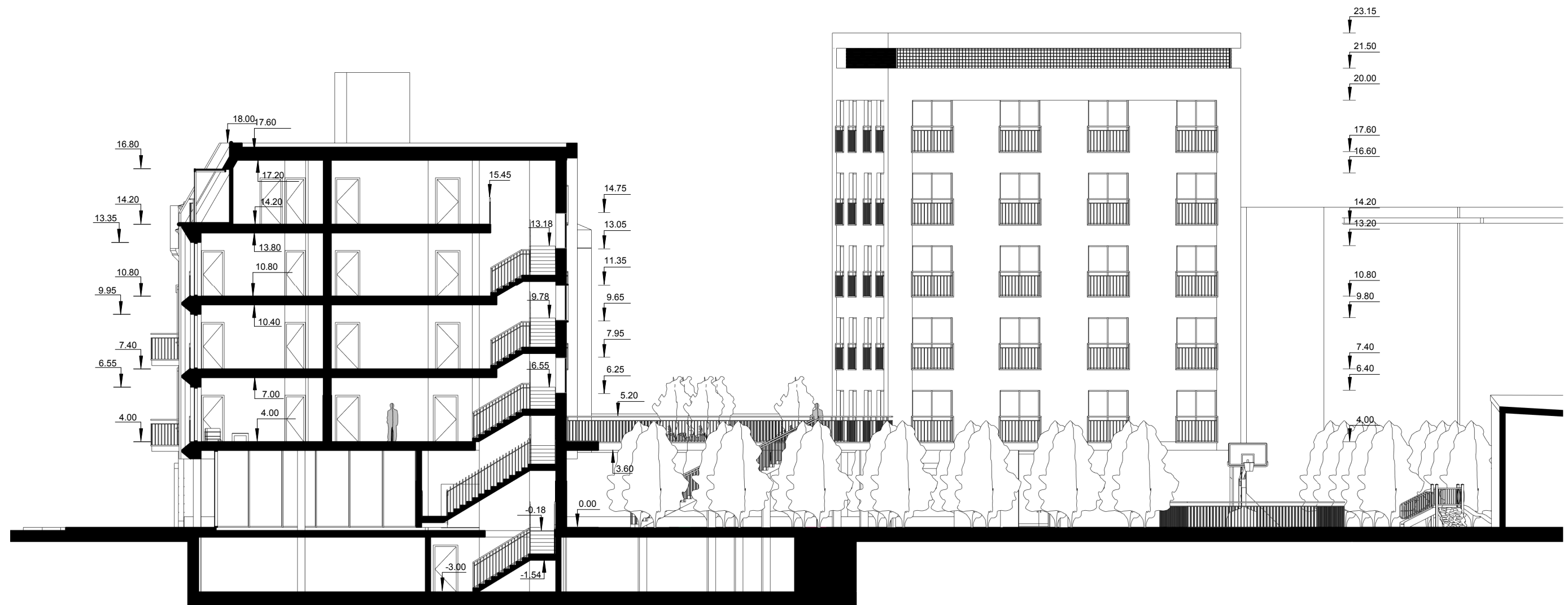



SUTARTINIAI ŽYMĖJIMAI

- 1 kambario butas (viso 4 butai)
- 2 kambarių butas (viso 42 butai)
- 3 kambarių butas (viso 10 butai)
- Bendro naudojimo patalpos (95 m²)

Bendras gyvenamasis plotas- 2786 m²

Atestato Nr. 995A A 2023/4092	Architektas Audronis Vydžius Įm. k. 304958747 AUŠROS VARTŲ G. 5 / PASAŽO SKG. TEL.: +370852615800, FAX.: +370852122653 projektai.av@gmail.com		Objektas: Daugiabučio gyvenamojo namo Kalvarijų g. 55, Vilniuje, statybos projektas Statybos vieta: Kalvarijų g. 55, Vilnius												
<table border="1" style="width: 100%; border-collapse: collapse;"> <tr> <td style="width: 15%;">Arch.</td> <td style="width: 35%;">Audronis Vydžius</td> <td style="width: 15%;">2018</td> <td style="width: 35%;"></td> </tr> <tr> <td>Arch.</td> <td>Aurimas Svidinskas</td> <td>2018</td> <td></td> </tr> <tr> <td>PV.</td> <td>Indrė Ankuđavičienė</td> <td>2018</td> <td></td> </tr> </table>	Arch.	Audronis Vydžius	2018		Arch.	Aurimas Svidinskas	2018		PV.	Indrė Ankuđavičienė	2018		TIPINIO AUKŠTO PLANAS		
Arch.	Audronis Vydžius	2018													
Arch.	Aurimas Svidinskas	2018													
PV.	Indrė Ankuđavičienė	2018													
Stadija: PP	Statytojas: A. K.	Mastelis: 1 : 200 K55-PP	<table border="1" style="width: 100%; border-collapse: collapse;"> <tr> <td style="width: 50%;"></td> <td style="width: 50%; text-align: right;">laida</td> </tr> <tr> <td style="text-align: center;">1</td> <td style="text-align: right;">0</td> </tr> <tr> <td style="text-align: center;">1</td> <td style="text-align: right;">lapų</td> </tr> <tr> <td style="text-align: center;">1</td> <td style="text-align: right;">1</td> </tr> </table>		laida	1	0	1	lapų	1	1				
	laida														
1	0														
1	lapų														
1	1														



Architektas Audronis Vydžius Įm. k. 304958747			Objektas: Daugiabučio gyvenamojo namo Kalvarijų g. 55, Vilniuje, statybos projektas		
Atestato Nr.	AUŠROS VARTŲ G. 5 / PASAŽO SKG. TEL.: +370852615800, FAX.: +370852122653 projektoi.av@gmail.com		Statybos vieta: Kalvarijų g. 55, Vilnius		
995A	Arch. Audronis Vydžius	2018	PJŪVIS AA		
	Arch. Aurimas Svidinskas	2018			
A 2023/4092	PV. Indrė Ankuđavičienė	2018			
Stadija: PP		Statytojas: A. K.		K55-PP	
				Mastelis: 1 : 200	laida 0
				lapas	lapų 1 1

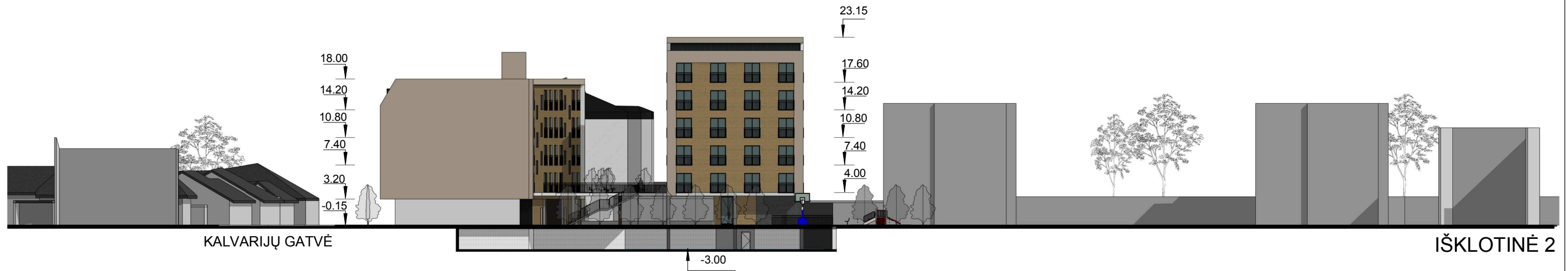


Atestato Nr.		Architektas Audronis Vydžius Įm. k. 304958747			Objektas: Daugiabučio gyvenamojo namo Kalvarijų g. 55, Vilniuje, statybos projektas	
995A		Arch.	Audronis Vydžius		2018	Statybos vieta: Kalvarijų g. 55, Vilnius
		Arch.	Aurimas Svidinskas	2018	PJŪVIS BB Mastelis: 1 : 200	
A 2023/4092		PV.	Indrė Ankudavičienė	2018		
Stadija:		Statytojas:			K55-PP	
PP		A. K.			lapas 1 / laida 0	



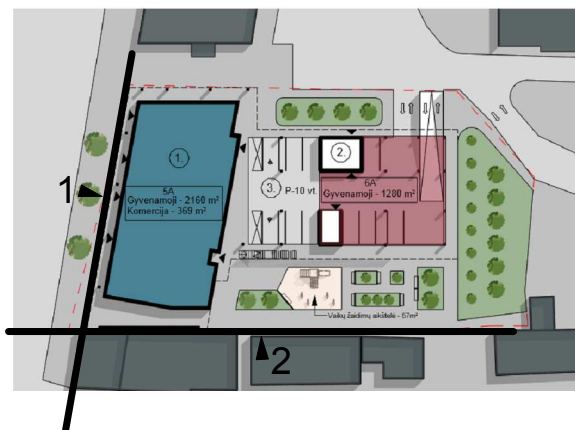
KALVARIJŲ GATVĖ


IŠKLOTINĖ 1



KALVARIJŲ GATVĖ

IŠKLOTINĖ 2

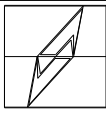


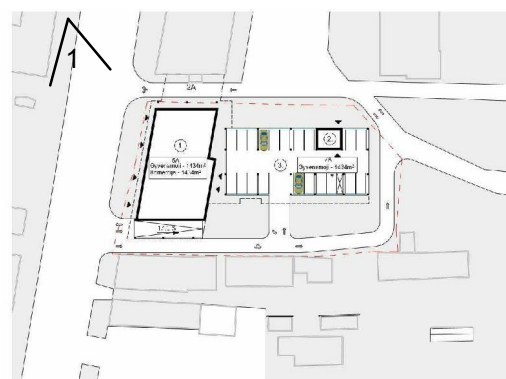
Atestato Nr.		Architektas Audronis Vydžius Im. k. 304958747			Objektas:	
995A		Arch.	Audronis Vydžius		2018	Daugiabučio gyvenamojo namo Kalvarijų g. 55, Vilniuje, statybos projektas
A 2023/4092		Arch.	Aurimas Svidinskas	2018	Statybos vieta:	
PP		PV.	Indrė Ankuđavičienė	2018	Kalvarijų g. 55, Vilnius	
Stadija:		Statytojas:			IŠKLOTINĖS	
PP		A. K.			K55-PP	
					Mastelis: 1 : 500	laida
					lapas	0
					1	1

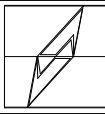


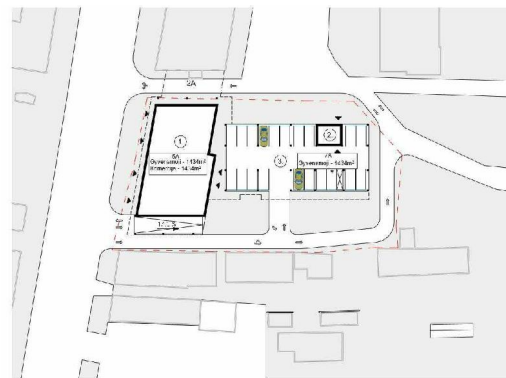
KALVARIJŲ GATVĖ

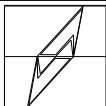
GATVĖS FASADAS

Atestato Nr.		Architektas Audronis Vydžius Įm. k. 304958747			Objektas:		Daugiabučio gyvenamojo namo Kalvarijų g. 55, Vilniuje, statybos projektas	
995A		Arch.	Audronis Vydžius		2018	Statybos vieta:		Kalvarijų g. 55, Vilnius
A 2023/4092		Arch	Aurimas Svidinskas	2018	GATVĖS FASADAS		Mastelis: 1 : 200	
		PV.	Indrė Ankudavičienė	2018			lapas	laida
Stadija:		Statytojas:			K55-PP		1	0
PP		A. K.					1	1



Atestato Nr.		Architektas Audronis Vydžius Įm. k. 304958747			Objektas:		Daugiabučio gyvenamojo namo Kalvarijų g. 55, Vilniuje, statybos projektas	
995A		Arch.	Audronis Vydžius		2018	Statybos vieta:		Kalvarijų g. 55, Vilnius
A 2023/4092		PV.	Indrė Ankudavičienė	2018	VIZUALIZACIJA 1.1		Mastelis:	
Stadija:		Statytojas:			K55-PP		lapas	lapų
PP		A. K.					1	1
							laida	0



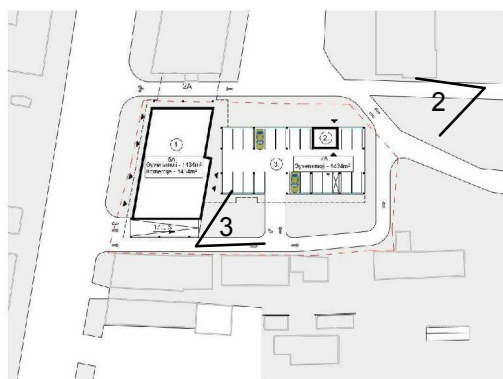
Atestato Nr.		Architektas Audronis Vydžius Įm. k. 304958747			Objektas:		Daugiabučio gyvenamojo namo Kalvarijų g. 55, Vilniuje, statybos projektas	
995A		Arch.	Audronis Vydžius		2018	Statybos vieta:		VIZUALIZACIJA 1.2
		Arch.	Aurimas Svidinskas	2018	Kalvarijų g. 55, Vilnius		Mastelis:	
A 2023/4092		PV.	Indrė Ankudavičienė	2018				lapas
Stadija:		Statytojas:			K55-PP		lapų	
PP		A. K.					1	
							laida	0
							1	1

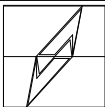





VIZUALIZACIJA 2




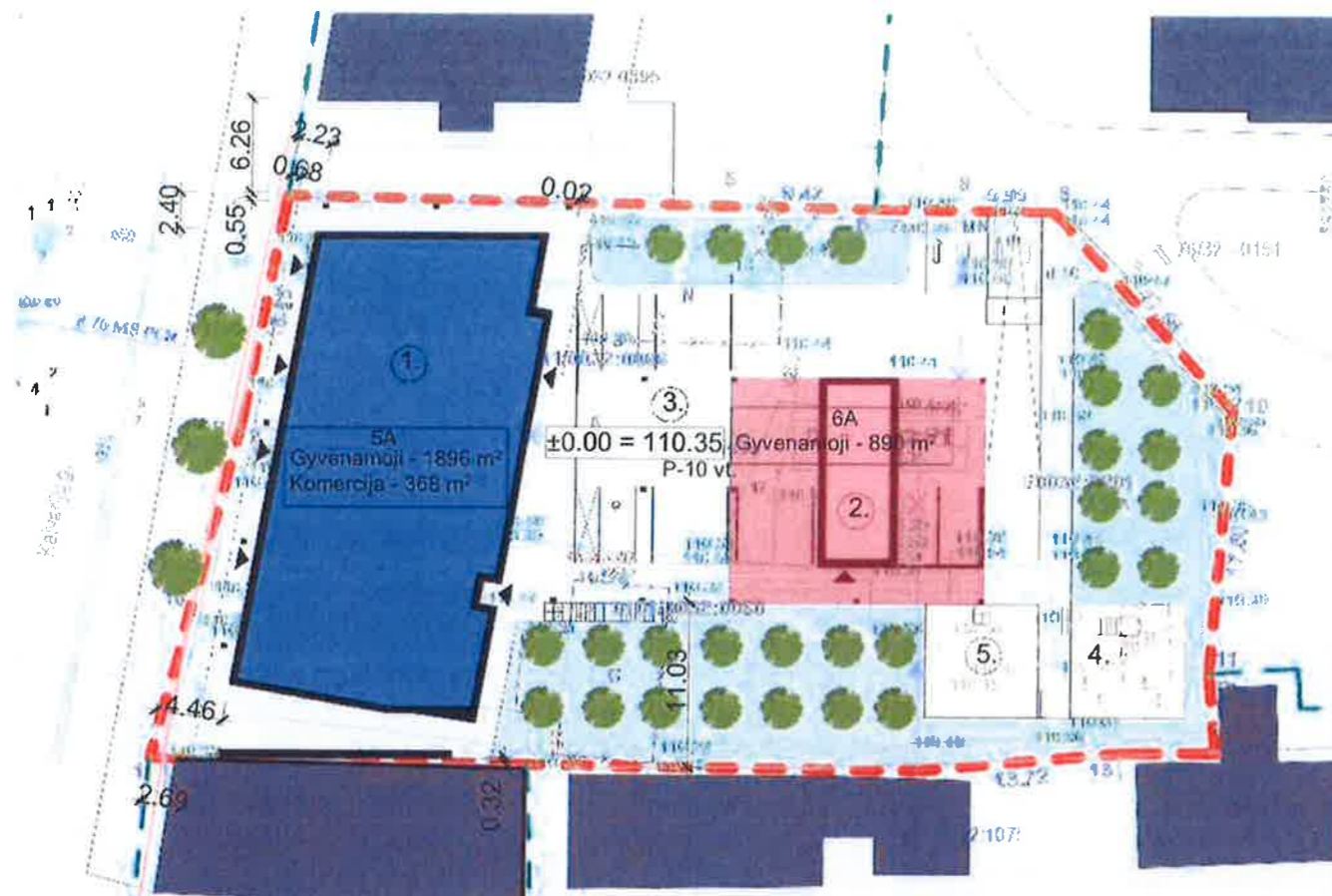
VIZUALIZACIJA 3



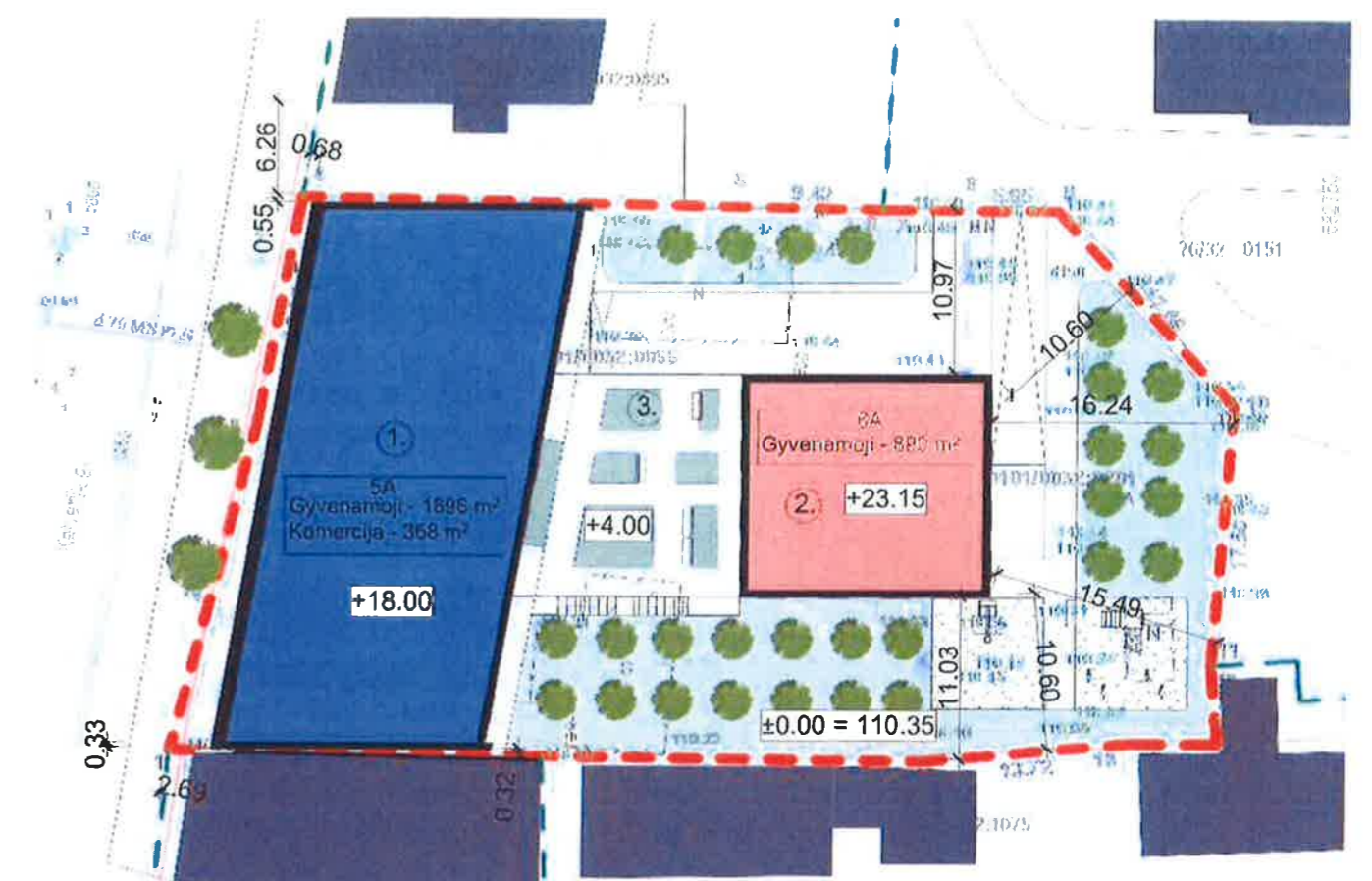
Atestato Nr.		Architektas Audronis Vydžius Įm. k. 304958747				Objektas:		Daugiabučio gyvenamojo namo Kalvarijų g. 55, Vilniuje, statybos projektas	
995A		Arch.	Audronis Vydžius	2018		Statybos vieta:		Kalvarijų g. 55, Vilnius	
A 2023/4092		Arch.	Aurimas Svidinskas	2018	VIZUALIZACIJA 2, 3		Mastelis:		
PP		PV.	Indrė Ankuđavičienė	2018	K55-PP		lapas	lapų	
Stadija:		Statytojas:					1	1	
		A. K.							



Atestato Nr.		Architektas Audronis Vydžius Įm. k. 304958747			Objektas:		Daugiabučio gyvenamojo namo Kalvarijų g. 55, Vilniuje, statybos projektas	
995A		Arch.	Audronis Vydžius		2018	Statybos vieta:		VIZUALIZACIJOS KONTEKSTO
		Arch.	Aurimas Svidinskas	2018	Kalvarijų g. 55, Vilnius		Mastelis:	
A 2023/4092		PV.	Indrė Ankuđavičienė	2018				
Stadija:		Statytojas:			K55-PP			
PP		A. K.						
							lapas	laida
							1	0
							lapų	lapų
							1	1



Gen. Planas altitudėje +/- 0.00 M 1:500



Gen. Planas altitudėje +4.00 M 1:500

Sutartiniai žymėjimai

- ▲ Įėjimas į pastatą
- Projektuojamas komercinis - gyvenamasis korpusas
- Projektuojamas gyvenamasis korpusas
- Gretimas užstatymas
- Važiuojamoji kelio dalis
- Takai
- Veja (686.0m²)
- Vaikų žaidimų aikštelė, krepšinio aikštelė (po 56.8m²)
- Naujai sodinami medžiai
- Antro aukšto projekcija
- Sklypo riba (plotas - 0.2364 ha)
- Kaimyninių sklypų ribos
- Demontuojami statiniai

Eksplikacija

1. Projektuojamas 5 aukštų komercinis ir gyvenamasis korpusas
 2. Projektuojamas 6 aukštų gyvenamasis korpusas
 3. Dengta automobilių saugykla (7 vnt. dengta, 3 vnt. nedengta)
 4. Vaikų žaidimų aikštelė
 5. Krepšinio aikštelė
- Sklypo techniniai rodikliai:
 Sklypo plotas- 2364.0 m²
 Užstatymo plotas- 1816.23 m²
 Užstatymo tankis- 50.22 %
 Užstatymo intensyvumas- 1.6
 Želdinių plotas- 798 m² (34% sklypo ploto)
 Antžeminės dalies plotas- 3685 m²
 Požeminės dalies plotas- 1630 m²

Sutartiniai žymėjimai

- ▲ Įėjimas į pastatą
- Projektuojamas pastatas
- Projektuojamas komercinis - gyvenamasis korpusas 5A
- Projektuojamas gyvenamasis korpusas 6A
- Gretimas užstatymas
- Važiuojamoji kelio dalis
- Takai
- Veja (686.0m²)
- Naujai sodinami medžiai
- Sklypo riba (plotas - 0.2364 ha)
- Kaimyninių sklypų ribos
- Demontuojami statiniai

Eksplikacija

1. Projektuojamas 5 aukštų komercinis ir gyvenamasis korpusas
 2. Projektuojamas 6 aukštų gyvenamasis korpusas
 3. Rekreacinė erdvė
- Sklypo techniniai rodikliai:
 Sklypo plotas- 2364.0 m²
 Užstatymo plotas- 1816.23 m²
 Užstatymo tankis- 50.22 %
 Užstatymo intensyvumas- 1.6
 Želdinių plotas- 798 m² (34% sklypo ploto)
 Antžeminės dalies plotas- 3685 m²
 Požeminės dalies plotas- 1630 m²

Įrašo numeris	Data	V. Pavardė	Pasirašymas
1	2018.05.22	R. B. B. B.	[Signature]
2	2018.05.22	R. B. B. B.	[Signature]
3	2018.05.22	R. B. B. B.	[Signature]
4	2018.05.22	R. B. B. B.	[Signature]
5	2018.05.22	R. B. B. B.	[Signature]
6	2018.05.22	R. B. B. B.	[Signature]
7	2018.05.22	R. B. B. B.	[Signature]
8	2018.05.22	R. B. B. B.	[Signature]

PAVEL DOSAUGINIŲ
 POŽIŪRIU PATIKRINTA
 Rep. Nr. 20-567P
 Vilniaus miesto savivaldybės administracijos
 Vyriausiojo miesto architekto skyriaus
 Kultūros paveldo apsaugos poskyrio
 vyriausioji specialistė
 Data: 2018.05.12

Kampinis štampos ir požeminių komunikacijų suderinimas perkeltas iš "Topografinės nuotraukos"

Architektas	Audronis Vydžius Im. k. 304958747		
Alieštelio Nr.	AUSROS VARTŲ G. 5 / PASAŽO SKG TEL: +370652018000, FAX: +370652122863 projektai_ov@gmail.com		
995A	Arch.	Audronis Vydžius	2018
	Arch.	Aurimas Svidinskas	2018
A 2023/4092	PV.	Indrė Ankudavičienė	2018

Objektas:
 Daugiabučio gyvenamojo namo
 Kalvarijų g. 55, Vilniuje,
 statybos projektas

Statybos vieta:
 Kalvarijų g. 55, Vilnius

**GEN. PLANAS ALTITUDĖJE +/- 0.00 IR
 ATLITUDĖJE +4.00** Mastelis: 1 : 500


Stadija:	Statytojas:	K55-PP	laida	0
PP	AI K		lapas	1

UAB "GEO CITY"
 Įrašas į Registrą Nr. 304958747
 UAB "GEO CITY" Vilnius
 Įrašas į Registrą Nr. 304958747
 UAB "GEO CITY" Vilnius



KALVARIJŲ GATVĖ

IŠKLOTINĖ 1



KALVARIJŲ GATVĖ

IŠKLOTINĖ 2



PAVELDOSAUGINIU
POŽIŪRIU PATIKRINTA
Lp. Nr. 20-56
Vilniaus miesto savivaldybės administracijos
Vyriausiojo miesto architektų skyriaus
Kultūros paveldo saugos poskyrio
vyriausioji specialistė
D. Mikulėnienė
2020.09.12

Aestalo Nr.	Architektas Audronis Vydžius Im k. 304958747			Objektas: Daugiabučio gyvenamojo namo Kalvarijų g. 55, Vilniuje, statybos projektas	
	AUŠROS VARTŲ G. 5 / PASAŽO SKG TEL.: +370852610800, FAX: +370852122653 projektaiv@v@gmail.com				
995A	Arch.	Audronis Vydžius	2018	Statybos vieta: Kalvarijų g. 55, Vilnius	
	Arch.	Aurimas Svidinskas	2018		
A 2023/4092	PV.	Indrė Ankudavičienė	2018		
Stadija: Statytojas:				IŠKLOTINĖS	laida
PP	A	K.		K55-PP	Mastelis: 1 : 500 0 lapas 1
					1



KALVARIJŲ GATVĖ

GATVĖS FASADAS

PAVELDOSAUGINIU
POŽIŪRIU PATIKRINTA
Lep. Nr. 20-56
Vilniaus miesto savivaldybės administracijos
Vyriausiojo miesto architekto skyriaus
Kultūros paveldo apsaugos poskyris
vyriausioji specialistė
D. Mikulienė
2020/03/12

Architektas Audronis Vydžius Im. k. 304956747		Objektas: Dauglabučio gyvenamojo namo Kalvarijų g. 55, Vilniuje, statybos projektas	
Alėstalo Nr.	AUŠROS VARTŲ G 6 / PASAŽO SKG TEL.: +37062615800, FAX: +370652122853 projekta@av@gmail.com	Statybos vieta: Kalvarijų g. 55, Vilnius	
995A	Arch. Audronis Vydžius	2018	GATVĖS FASADAS Mastelis: 1 : 200
	Arch. Aurimas Svidinskas	2018	
A 2023/40B2	PV. Indrė Ankudavičienė	2018	
Stadija:	Statytojas:		laida
PP	A	K	0
			lapas
			1
			lapų
			1



PAVELDOSAUGINIŲ
POŽIŪRIŲ PATIKRINTA
Lep. Nr. 20-56
Vilniaus miesto savivaldybės administracijos
Vyrininko miesto architektūros skyriaus
Kultūros paveldo apsaugos poskyrio
vyrininko specialistė
Dalyva Mikičiūnė
2020/03/12

Architektas Audronis Vydžius (m k 304958747)		Objektas: Daugiabučio gyvenamojo namo Kalvarijų g. 55, Vilniuje, statybos projektas	
Atsilaikymo Nr.	AUŠROS VARTŲ G. 5 / PASAŽŲ SKG TEL : +370652616000, FAX : +370652 122053 projektaf.av@gmail.com	Statybos vieta: Kalvarijų g. 55, Vilnius	
995A	Arch. Audronis Vydžius 2018	PJŪVIS AA	Mastelis: 1 : 200
	Arch. Aurimas Svidinskas 2018		
A 2023/4092	PV. Indrė Ankudavičienė 2018		
Stadija:	Statytojas:	K55-PP	laida 0
PP	A K		lapas 1

DETALŪS METADUOMENYS

Dokumento sudarytojas (-ai)	Vilniaus miesto savivaldybė 188710061, Konstitucijos pr. 3, LT-09601, Vilnius
Dokumento pavadinimas (antraštė)	DĖL PRAŠYMO PRITARTI PP KALVARIJŲ G. 55
Dokumento registracijos data ir numeris	2020-12-07 Nr. A51-155398/20(3.3.2.26E-VMA)
Dokumento gavimo data ir dokumento gavimo registracijos numeris	–
Dokumento specifikacijos identifikavimo žymuo	ADOC-V1.0
Parašo paskirtis	Pasirašymas
Parašą sukūrusio asmens vardas, pavardė ir pareigos	Mindaugas Pakalnis, Vyriausiojo miesto architekto skyriaus vedėjas, Vyriausiojo miesto architekto skyrius
Sertifikatas išduotas	MINDAUGAS,PAKALNIS LT
Parašo sukūrimo data ir laikas	2020-12-07 21:44:15 (GMT+02:00)
Parašo formatas	XAdES-T
Laiko žymoje nurodytas laikas	2020-12-07 21:44:30 (GMT+02:00)
Informacija apie sertifikavimo paslaugų teikėją	EID-SK 2016, AS Sertifitseerimiskeskus EE
Sertifikato galiojimo laikas	2020-11-03 20:19:13 – 2025-11-02 23:59:59
Informacija apie būdus, naudotus metaduomenų vientisumui užtikrinti	"Registravimas" paskirties metaduomenų vientisumas užtikrintas naudojant "RCSC IssuingCA, VI Registru centras - i.k. 124110246 LT" išduotą sertifikatą "Dokumentų valdymo sistema Avilys, Vilniaus miesto savivaldybės administracija, i.k.188710061 LT", sertifikatas galioja nuo 2018-12-27 14:17:37 iki 2021-12-26 14:17:37
Pagrindinio dokumento priedų skaičius	–
Pagrindinio dokumento priedamų dokumentų skaičius	–
Priedamo dokumento sudarytojas (-ai)	–
Priedamo dokumento pavadinimas (antraštė)	–
Priedamo dokumento registracijos data ir numeris	–
Programinės įrangos, kuria naudojantis sudarytas elektroninis dokumentas, pavadinimas	Dokumentų valdymo sistema „Avilys“, versija 3.5.34
Informacija apie elektroninio dokumento ir elektroninio (-ių) parašo (-ų) tikrinimą (tikrinimo data)	Atitinka specifikacijos keliamus reikalavimus. Visi dokumente esantys elektroniniai parašai galioja (2020-12-07 21:48:30)
Paieškos nuoroda	–
Papildomi metaduomenys	Nuorašą suformavo 2020-12-07 21:48:31 Dokumentų valdymo sistema „Avilys“