






M 1: 10 000

Skaitmeninis ortofotografinis pagrindas ORT10LT © Valstybinė žemės tarnyba, 1996 – 2003 m.

-  SAZ griežto režimo juosta
-  SAZ 2 juosta
-  SAZ 3 juostos 3a sektorius
-  SAZ 3 juostos 3b sektorius
-  ūkio subjektai ir taršos objektai

6 grafinis priedas

Kabiškių vandenvietės sanitarinės apsaugos zonos žemėlapis

UAB "Vilniaus hidrogeologija", 2004 m.