





SITUACIJOS SCHEMA

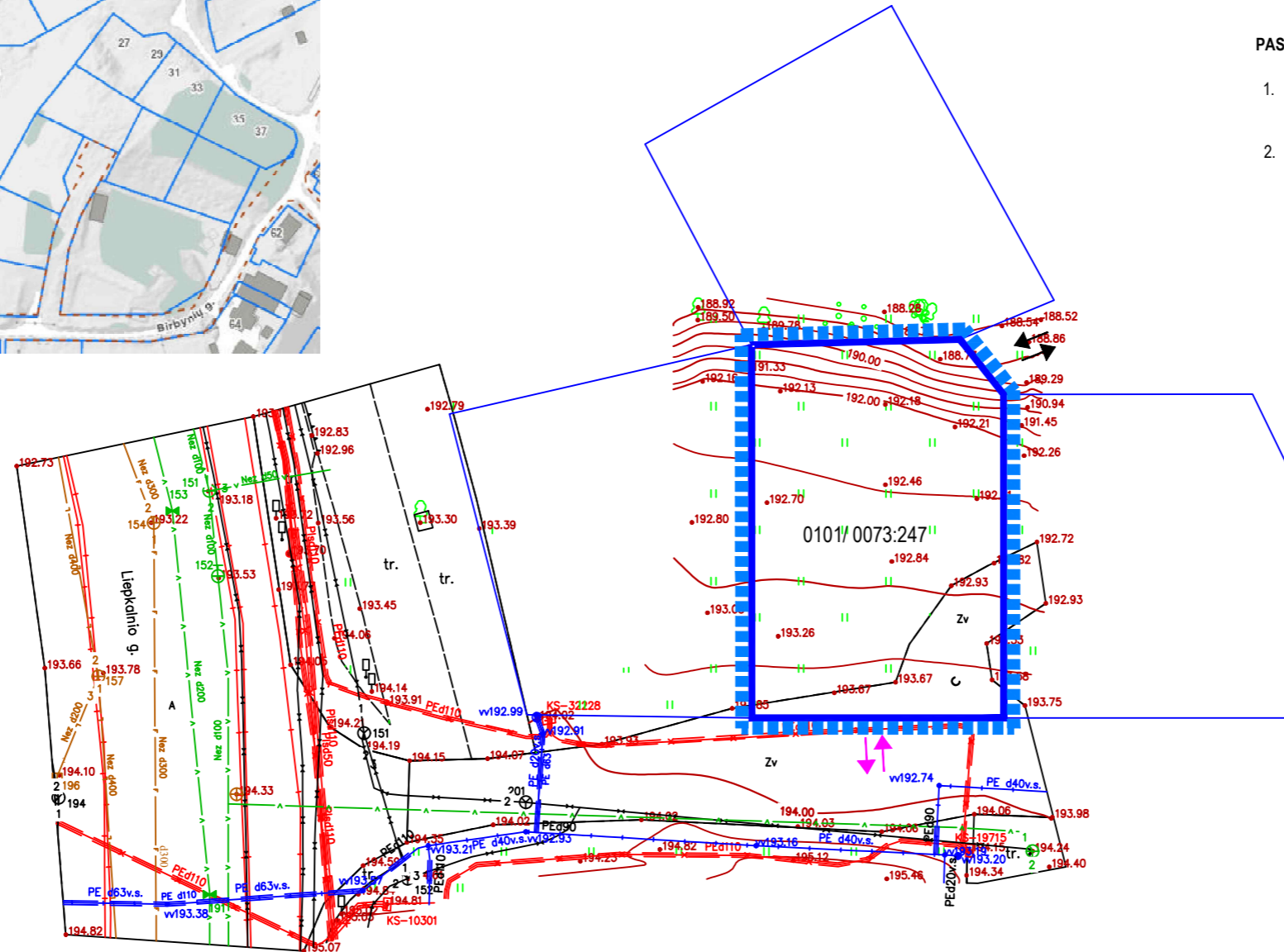
76/31 – 0077

SUTARTINIAI ŽYMĖJIMAI

-  DETALIOJO PLANO KOREKTŪROS GALIOJIMO RIBA
-  SKLYPO RIBA
-  ĮVAŽIAVIMAS/ĮŠVAŽIAVIMAS | SKLYPA/ĮŠ SKLYPO PAGAL DETALIJĄ | PLANĄ
-  NAUJAS PAPILDOMAS ĮVAŽIAVIMAS/ĮŠVAŽIAVIMAS | SKLYPA/ĮŠ SKLYPO

PASTABOS:

1. Sklypo užstatymo privalomieji reglamentai nustatyti Žemės sklypo Liepkalnio g. 78 nedidelių veiklos mastų detaliuoju planu, patvirtintu 2001-02-28 Vilniaus miesto tarybos sprendimu Nr. 234.
2. Detaliuoju planu nustatyti privalomieji teritorijos naudojimo ir tvarkymo režimo reikalavimai (sklypo naudojimo būdas ir pobūdis, statybos zonos riba, užstatymo zona, statinių aukštis, užstatymo tankumas ir intensyvumas) nekeičiami.



76/31 – 0097

THIS prašymo numeris		THIS1-20210903-018646						
Objektas		Vilniaus m. sav., Vilniaus m. Rasų sen., Liepkalnio g. 74A						
Plano tipas		Topografinis planas - pilnas turinys						
A Ž INDIVIDUALI VEIKLA		Pagrindinis objektų padėties tikslumas, cm						
Pagal patvirtinimo Nr.		horizontalios padėties: 10			vertikalios padėties: 10			
Kv. paž. Nr.	Vardas ir pavardė	Parašas	Data	Mastelis	Koordinacių sistema	Aukščių sistema	Lapas	Lapų
IGKV-1278	A Ž		2021-07-13	1:500	LKS 94	LAS07	1	1
Užsakovas	Rangovas							

ATESTATO NR.	Lietuvos nuolatinio gyventojų individualios veiklos vykdymo pažyma Nr. 017442			Nijolė Bareikienė tel.: 869903393 nijole.bareikiene@gmail.com		ŽEMĖS SKLYPO LIEPKALNIO G. 78 NEDIDELIŲ VEIKLOS MASTŲ DETALIOJO PLANO SKLYPO KAD. NR. 0101/0073:247 SUSIEKIMO KOMUNIKACIJŲ (ĮVAŽIAVIMŲ) KOREGAVIMAS		
A1823	PV	NIJOLĖ BAREIKIENĖ		2022	BRĖŽINYS SU KEIČIAMAIS DETALIOJO PLANO SPRENDINIAIS SKLYPE KAD. NR. 0101/0073:247 M 1:500			LAIDA 0
LT	STATYTOJAS				40-TPD-02	LAPAS 1	LAPŲ 1	