



VILNIAUS MIESTO SAVIVALDYBĖS ADMINISTRACIJOS DIREKTORIUS

ĮSAKYMAS DĖL LEIDIMO RENGTI SKLYPO LIZDEIKOS G.10A IR GRETIMOS TERITORIJOS DETALŪJĮ PLANĄ, KEIČIANTĮ SKLYPO LIZDEIKOS G. 10A DETALŪJĮ PLANĄ, INICIJAVIMO SUTARTIES PAGRINDU

2024 m. rugpjūčio d. Nr.
Vilnius

Vadovaudamasis Lietuvos Respublikos teritorijų planavimo įstatymo 6 straipsnio 3 dalimi, 24 straipsnio 5 dalimi, 28 straipsnio 1 ir 5 dalimis, Kompleksinio teritorijų planavimo dokumentų rengimo taisyklių, patvirtintų Lietuvos Respublikos aplinkos ministro 2014 m. sausio 2 d. įsakymu Nr. D1-8 „Dėl Kompleksinio teritorijų planavimo dokumentų rengimo taisyklių patvirtinimo“, 313, 315, 317 punktais ir Vilniaus miesto savivaldybės mero 2024 m. sausio 4 d. potvarkio Nr. 955-30/24 „Dėl Vilniaus miesto savivaldybės administracijos direktoriaus įgaliojimo“ 1.1.1 papunkčiu:

1. L e i d ž i u keisti sklypo Lizdeikos g. 10A detaliojo plano (TPD Nr. T00057511), patvirtinto Vilniaus miesto savivaldybės tarybos 2002 m. rugsėjo 18 d. sprendimu Nr. 673 „Dėl pritarimo Vilniaus miesto bendrojo plano sprendinių tikslinimui ir sklypo Lizdeikos g. 10A detaliojo plano sprendinių tvirtinimo“, sprendinius ir parengti juos keičiantį sklypo Lizdeikos g. 10A ir gretimos teritorijos detalųjį planą inicijavimo sutarties pagrindu.

2. N u s t a t a u šiuos planavimo tikslus ir detaliojo plano uždavinius: planuojamoje teritorijoje nustatyti teritorijos naudojimo reglamentus vadovaujantis Vilniaus miesto savivaldybės teritorijos bendrojo plano sprendiniais (pagal pridedamą miesto plano ištrauką).

3. T v i r t i n u detaliojo plano planavimo darbų programą (pridedama).

Administracijos direktorius

Adomas Bužinskas

PATVIRTINTA:
Vilniaus m. savivaldybės
administracijos direktorius
202_ m. _____ d. įsakymu Nr.

PLANAVIMO DARBŲ PROGRAMA DETALIOJO PLANAVIMO DOKUMENTUI KEISTI

- 1. Planavimo dokumento pavadinimas:** sklypo Lizdeikos g. 10A ir gretimos teritorijos detalusis planas.
- 2. Planuojamos teritorijos (sklypų) adresas:** sklypas Lizdeikos g. 10A (kadastro Nr. 0101/0011:164) ir laisvos valstybinės žemės plotas.
- 3. Planuojamos teritorijos plotas:** apie 0,25 ha.
- 4. Planavimo organizatorius:** Vilniaus miesto savivaldybės administracijos direktorius, Konstitucijos pr. 3, LT-09601, Vilnius, tel. 8 5 2112616, faks. 8 5 2112222.
- 5. Planavimo iniciatorius:** juridinis asmuo.
- 6. Rengėjas:** pasirenka planavimo iniciatorius.
- 7. Planavimo pagrindas:** iniciatoriaus prašymas E673-8/24(2.15.1.33E-TPP)
- 8. Planuojamos teritorijos kvartalo riba:** planuojama teritorija iš pietvakarių, pietų ir pietryčių apribota susisiekimo ir inžinerinių komunikacijų koridorių – Lizdeikos gatvės atšakos ir Oskaro Milašiaus gatvės raudonųjų linijų, iš šiaurės rytų teritorija apribota suformuotu žemės sklypu, kuris yra užstatytas ir laikytinas kaip antropogeninis komponentas (planuojama teritorija pažymėta pridedamoje schemoje).
- 9. Planavimo tikslai ir detaliojo plano uždaviniai:** planuojamoje teritorijoje nustatyti teritorijos naudojimo reglamentus vadovaujantis Vilniaus miesto savivaldybės teritorijos bendrojo plano sprendiniais.
- 10. Papildomi planavimo uždaviniai:**
 - detalizuoti savivaldybės lygmens bendrajame plane nustatytus teritorijų naudojimo privalomuosius reikalavimus;
 - išsaugoti kraštovaizdžio savitumą;
 - numatyti funkcinius bei kompozicinius ryšius su gretimomis teritorijomis;
 - numatyti teritorijas želdynų plėtrai, priemones jiems atkurti, esamų apsaugai ir naudojimui;
 - patikslinti savivaldybės ar savivaldybės dalies, jei jis parengtas, bendrajame plane numatytų (jeigu ne – numatyti) miškų ir valstybinės reikšmės miškų plotų, atskirųjų želdynų, bendrojo naudojimo teritorijų ribas;
 - numatyti pėsčiųjų, dviračių takų ryšių sistemą, kitas susisiekimo komunikacijas ir joms funkcionuoti reikalingų servitutų poreikį;
 - numatyti žemės sklypų pertvarkymo galimybes, suformuojant apsauginių ir rekreacinių miškų, bendrojo naudojimo teritorijų, susisiekimo ir inžinerinių tinklų koridorių teritorijų, atskirųjų želdynų teritorijų ir kitų žemės sklypų naudojimo būdų žemės sklypus;
 - nustatyti aprūpinimo inžineriniais tinklais būdus;
 - nurodyti urbanistinių struktūrų, urbanistinių erdvių formavimo reikalavimus;
 - pateikti papildomą informaciją, reikalingą detaliojo plano sprendiniams paaiškinti ir (ar) įgyvendinti.

11. Papildomi teritorijos naudojimo reglamentai:

- aplinkosaugos, kraštovaizdžio, gamtos ir nekilnojamojo kultūros paveldo apsaugos reikalavimai;
- teritorijos tūrinės ir erdvinės kompozicijos, urbanistinių struktūrų ir urbanistinių erdvių formavimo reikalavimai;
- viešųjų erdvių išdėstymas;
- numatomų susisiekimo komunikacijų (aptarnaujančių gatvių ir pagalbinių gatvių trasų), skirstomųjų tinklų, jiems funkcionuoti reikalingų servitutų išdėstymas;
- automobilių saugyklų išdėstymas;
- atliekų surinkimo konteinerių aikštelių išdėstymas;
- siūlomas pastatų išdėstymas;
- kraštovaizdžio savitumui išsaugoti svarbių antropogeninių ir gamtinių elementų, apžvalgos vietų ir iš jų atsiveriančių panoramų vizualinės apsaugos reikalavimai, saugotini želdiniai ir (ar) jų grupės;
- prireikus – konkrečios Specialiųjų žemės naudojimo sąlygų įstatyme nurodytos teritorijos, kuriose taikomos specialiosios žemės naudojimo sąlygos;
- biologinės įvairovės ir ekosistemų teikiamoms paslaugoms palaikyti, aplinkos kokybei gerinti skirti sprendimai ir jų įgyvendinimo priemonės;

12. Tyrimai ir galimybių studijos:

- sprendinių pasekmių vertinimą urbanistinės raidos aspektais;
- kraštovaizdžio ir (ar) erdvinės struktūros savitumo vertinimą, atsižvelgiant planuojamą teritoriją ir jos gretimybes;
- topografiją, medžių taksaciją.

13. SPAV reikalingumas: nereikalingas.

14. Detaliojo plano koncepcijos rengimas: nerengiama.

15. Atviras konkursas geriausiai urbanistinei idėjai atrinkti: nereikalingas.

16. Sprendinių nepriklausomas ekspertinis vertinimas: nereikalingas.

17. Suplanuotų urbanistinių struktūrų vizualizacijos 3D formatu ir maketo parengimas: Įvertinus esamą būklę ir parengus detaliojo plano sprendinius, sprendinių konkretizavimo stadijoje vyriausiajam architektui įvertinus poreikį, pateikti formuojamų urbanistinių struktūrų maketą ir (ar) 3D modelį, reikalingą detaliojo plano sprendiniams paaiškinti.

18. Informacinio (ių) stendo(ų) vieta(os) ir stendo matmenys: informacinio stendo vietos nurodytos tvirtinamoje miesto plano ištraukoje. Informacinio stendo matmenys nemažesnis nei 1 kv. m.

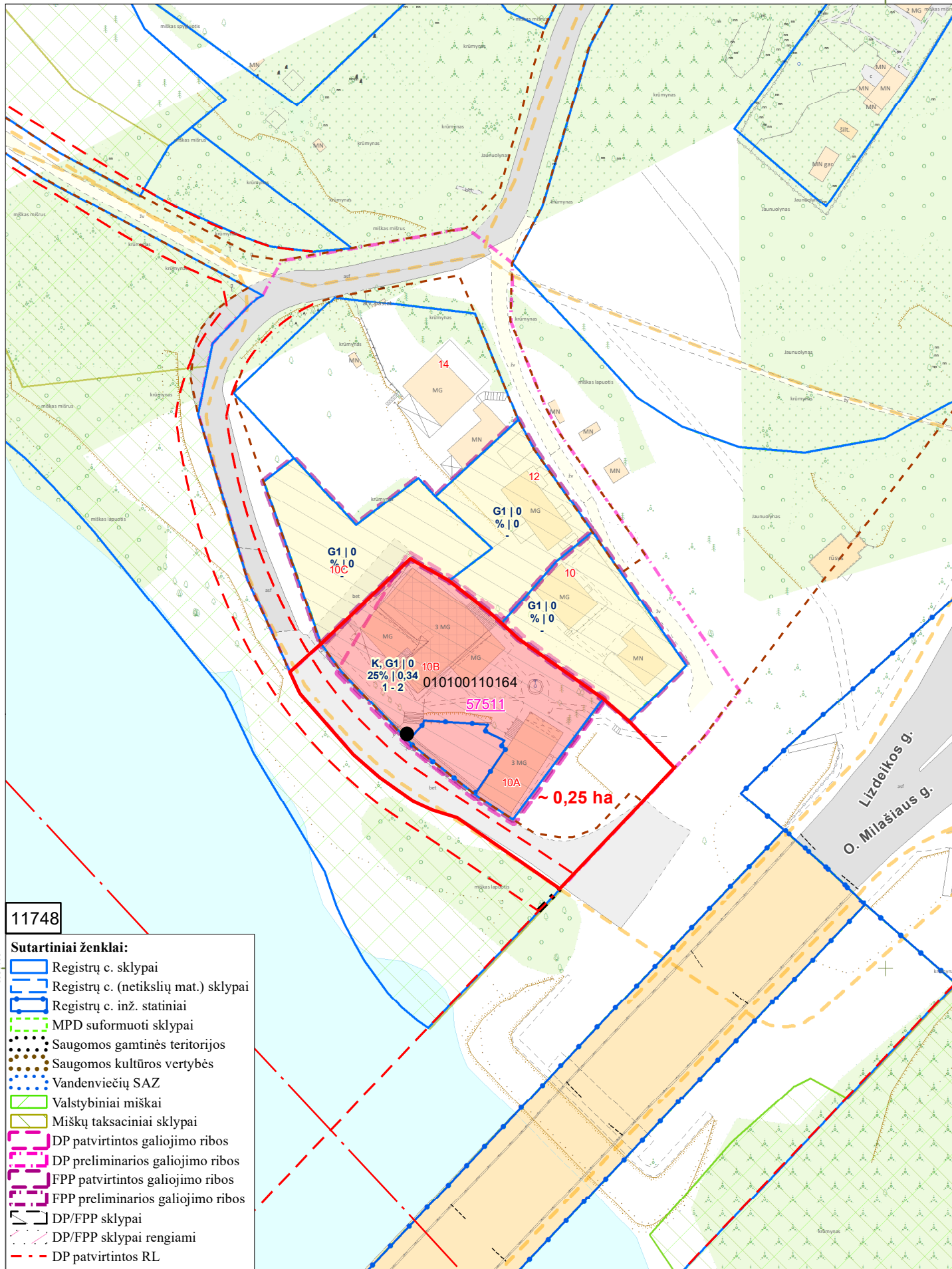
19. Detaliojo planavimo etapai: parengiamasis, rengimo ir baigiamasis etapai.

20. Viešumo užtikrinimas: detaliojo plano rengimo viešumo procedūros atliekamos teisės aktuose nustatyta tvarka. Jas užtikrina planavimo organizatorius ir jo įgaliotas asmuo.

21. Planavimo terminai: nurodomi teritorijų planavimo proceso inicijavimo sutartyje.
























22. Derinimo procedūra: detalųjį planą derinti Lietuvos Respublikos topografijos, inžinerinės infrastruktūros, teritorijų planavimo ir statybos elektroninių vartų informacinėje sistemoje (TPS „Vartai“).


23. Kiti reikalavimai: trūkstantis planavimui pradinis duomenis organizatorius paveda surinkti rengėjui. Projektą rengti ant skaitmeninių žemėlapių, panaudojant M 1:500 – M1:1000 duomenis. Planavimo organizatorius patvirtintą dokumentą turi užregistruoti www.tpdr.lt.



11748

Sutartiniai ženklai:

-  Registrų c. sklypai
-  Registrų c. (netikslių mat.) sklypai
-  Registrų c. inž. statiniai
-  MPD suformuoti sklypai
-  Saugomos gamtinės teritorijos
-  Saugomos kultūros vertybės
-  Vandenviečių SAZ
-  Valstybiniai miškai
-  Miškų taksaciniai sklypai
-  DP patvirtintos galiojimo ribos
-  DP preliminarios galiojimo ribos
-  FPP patvirtintos galiojimo ribos
-  FPP preliminarios galiojimo ribos
-  DP/FPP sklypai
-  DP patvirtintos RL
-  SP patvirtintos RL
-  DP koncepcijų RL
-  Schemos patvirtintos RL
-  DP rengiamos RL
-  SP rengiamos RL
-  Schemos rengiamos RL
-  Esami dviračių takai
-  Projektiniai dviračių takai

 Planuojama teritorija

PRIEDAS PRIE 2024 m . _____ mėn. ____ d. _____ M 1:1000

OBJEKTAS _____

IŠTRAUKĄ PARUOŠĖ: _____
SKLYPAS YRA _____ SENIŪNIJOJE

DETALŪS METADUOMENYS

Dokumento sudarytojas (-ai)	Vilniaus miesto savivaldybė 188710061, Konstitucijos pr. 3, LT-09601, Vilnius
Dokumento pavadinimas (antraštė)	DĖL LEIDIMO RENGTI SKLYPO LIZDEIKOS G.10A IR GRETIMOS TERITORIJOS DETALŪJĮ PLANĄ, KEIČIANTĮ SKLYPO LIZDEIKOS G. 10A DETALŪJĮ PLANĄ, INICIJAVIMO SUTARTIES PAGRINDU
Dokumento registracijos data ir numeris	2024-09-04 Nr. 30-2244/24
Dokumento gavimo data ir dokumento gavimo registracijos numeris	–
Dokumento specifikacijos identifikavimo žymuo	ADOC-V1.0
Parašo paskirtis	Pasirašymas
Parašą sukūrusio asmens vardas, pavardė ir pareigos	Adomas Bužinskas, Administracijos direktorius, Administracijos direktorius
Sertifikatas išduotas	ADOMAS BUŽINSKAS, Vilniaus miesto savivaldybės administracija LT
Parašo sukūrimo data ir laikas	2024-08-30 10:25:34 (GMT+03:00)
Parašo formatas	XAdES-X-L
Laiko žymoje nurodytas laikas	2024-08-30 10:25:35 (GMT+03:00)
Informacija apie sertifikavimo paslaugų teikėją	ADIC CA ECC, Asmens dokumentu israsymo centras prie LR VRM LT
Sertifikato galiojimo laikas	2024-06-18 10:06:41 – 2028-06-17 10:06:41
Informacija apie būdus, naudotus metaduomenų vientisumui užtikrinti	"Registravimas" paskirties metaduomenų vientisumas užtikrintas naudojant "RCSC IssuingCA, VI Registru centras - i.k. 124110246 LT" išduotą sertifikatą "Dokumentų valdymo sistema Avilys, Vilniaus miesto savivaldybės administracija, į.k. 188710061 LT", sertifikatas galioja nuo 2021-12-20 09:38:49 iki 2024-12-19 09:38:49
Pagrindinio dokumento priedų skaičius	2
Pagrindinio dokumento pridedamų dokumentų skaičius	–
Priedamo dokumento sudarytojas (-ai)	–
Priedamo dokumento pavadinimas (antraštė)	–
Priedamo dokumento registracijos data ir numeris	–
Programinės įrangos, kuria naudojantis sudarytas elektroninis dokumentas, pavadinimas	Dokumentų valdymo sistema „Avilys“, versija 3.5.74.2
Informacija apie elektroninio dokumento ir elektroninio (-ių) parašo (-ų) tikrinimą (tikrinimo data)	Atitinka specifikacijos keliamus reikalavimus. Visi dokumente esantys elektroniniai parašai galioja (2024-09-04 13:10:00)
Paieškos nuoroda	–
Papildomi metaduomenys	Nuorašą suformavo 2024-09-04 13:10:00 Dokumentų valdymo sistema „Avilys“