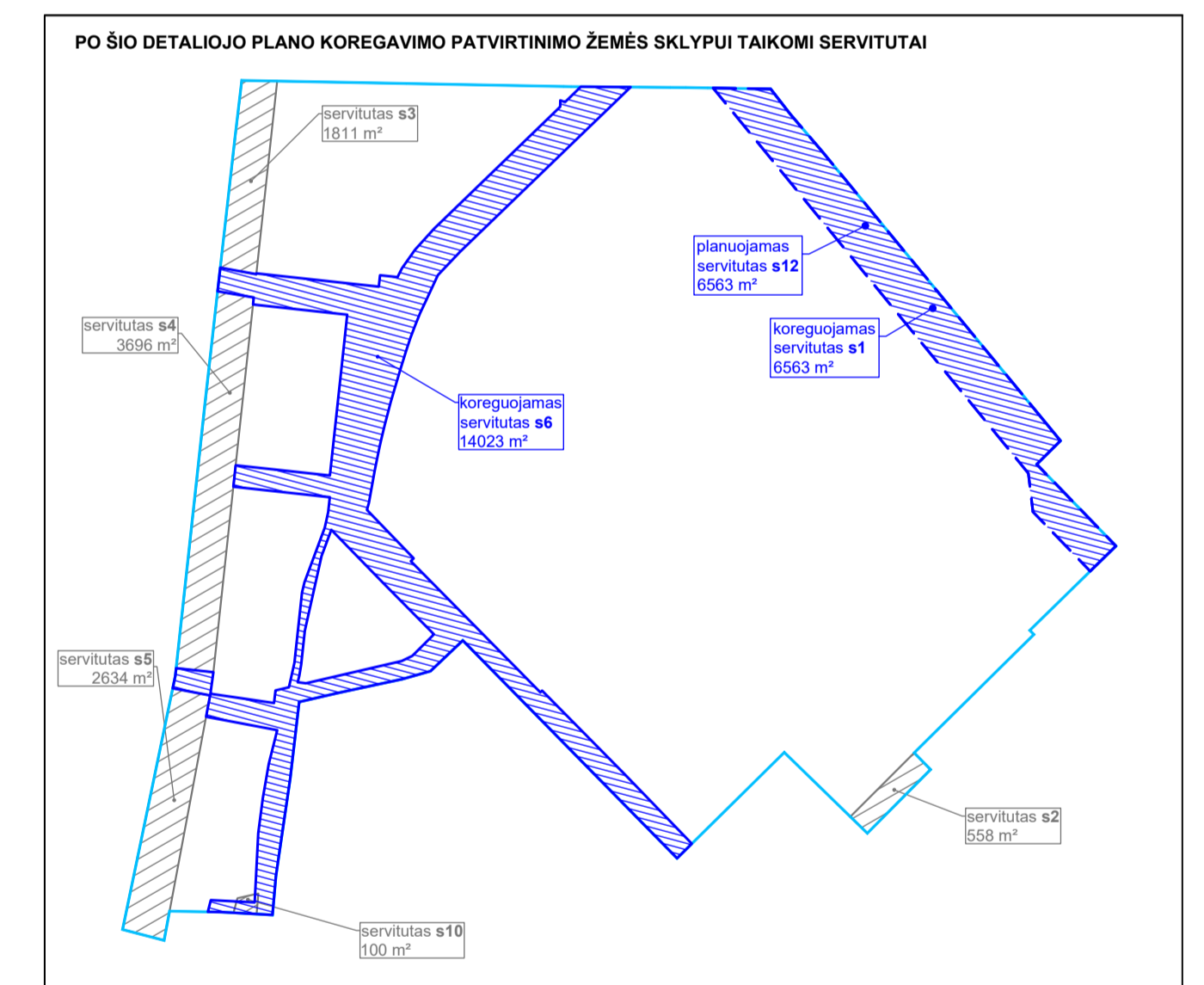
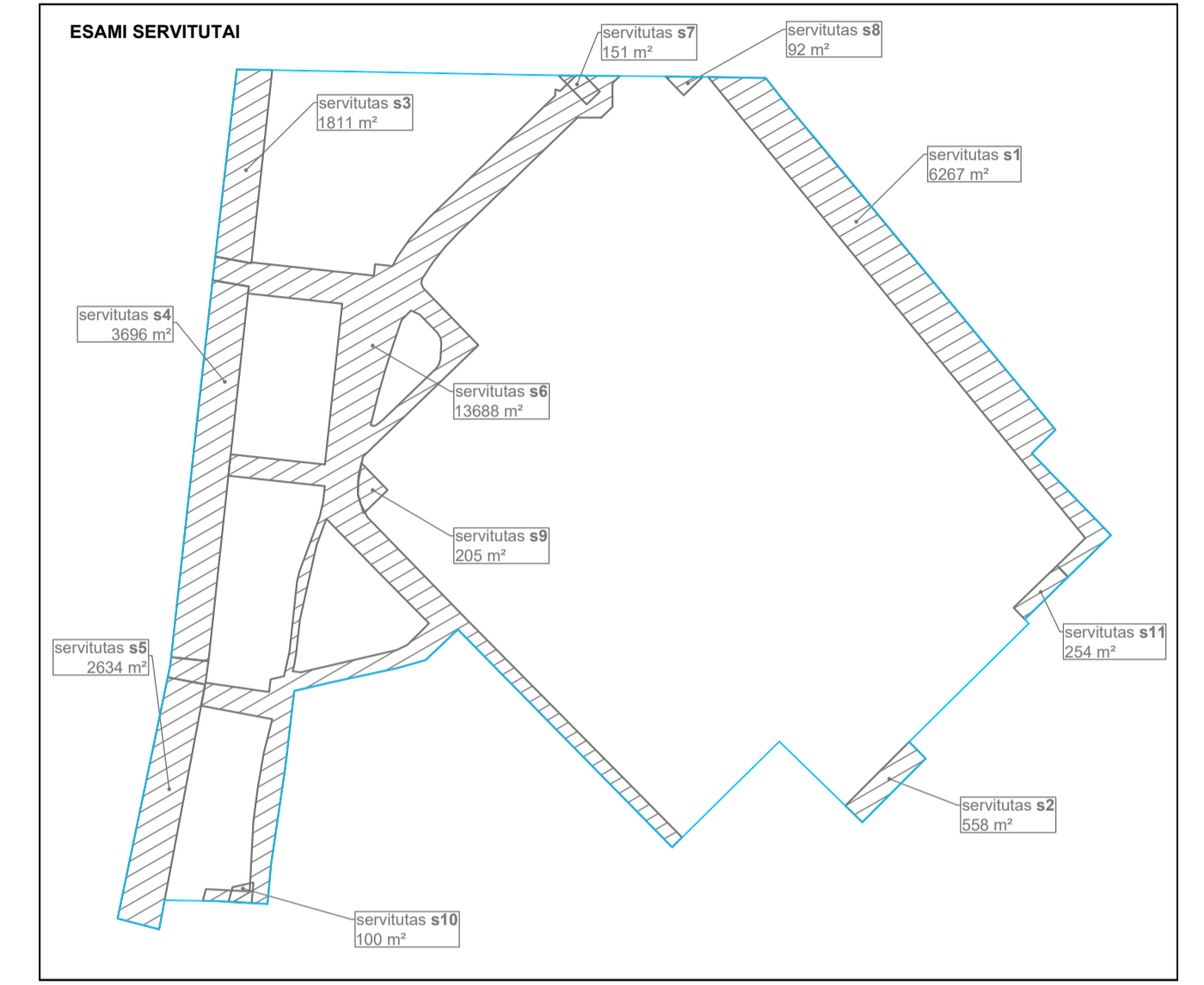
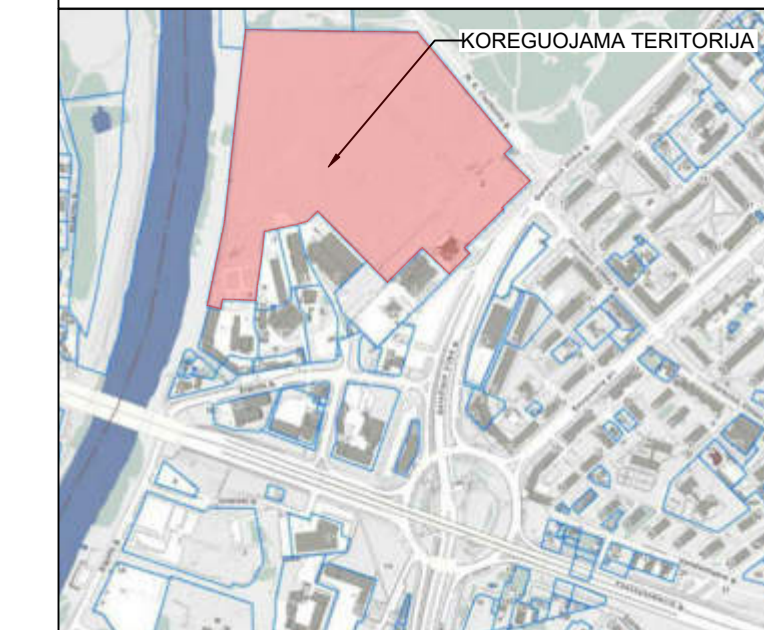
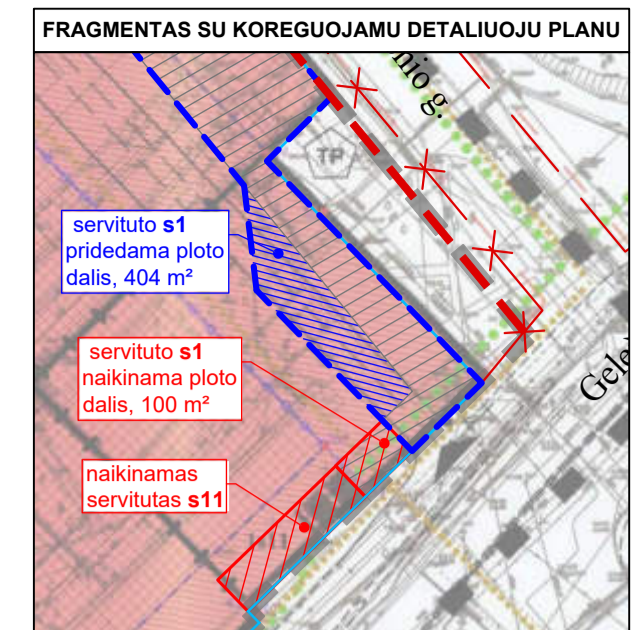
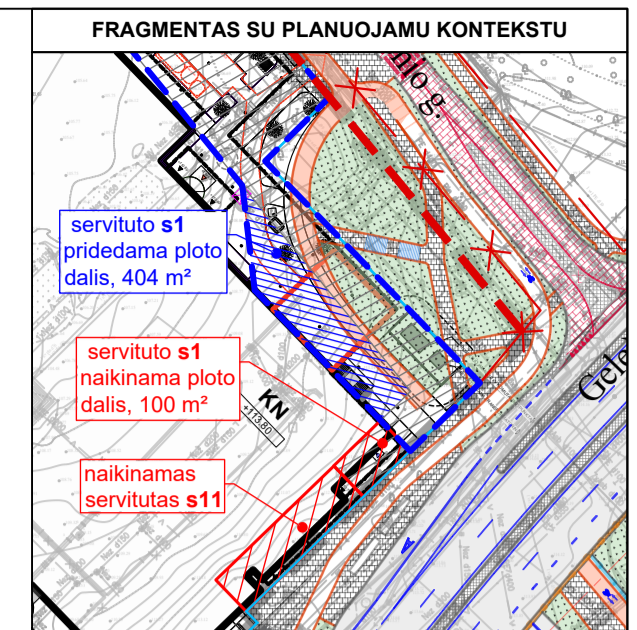
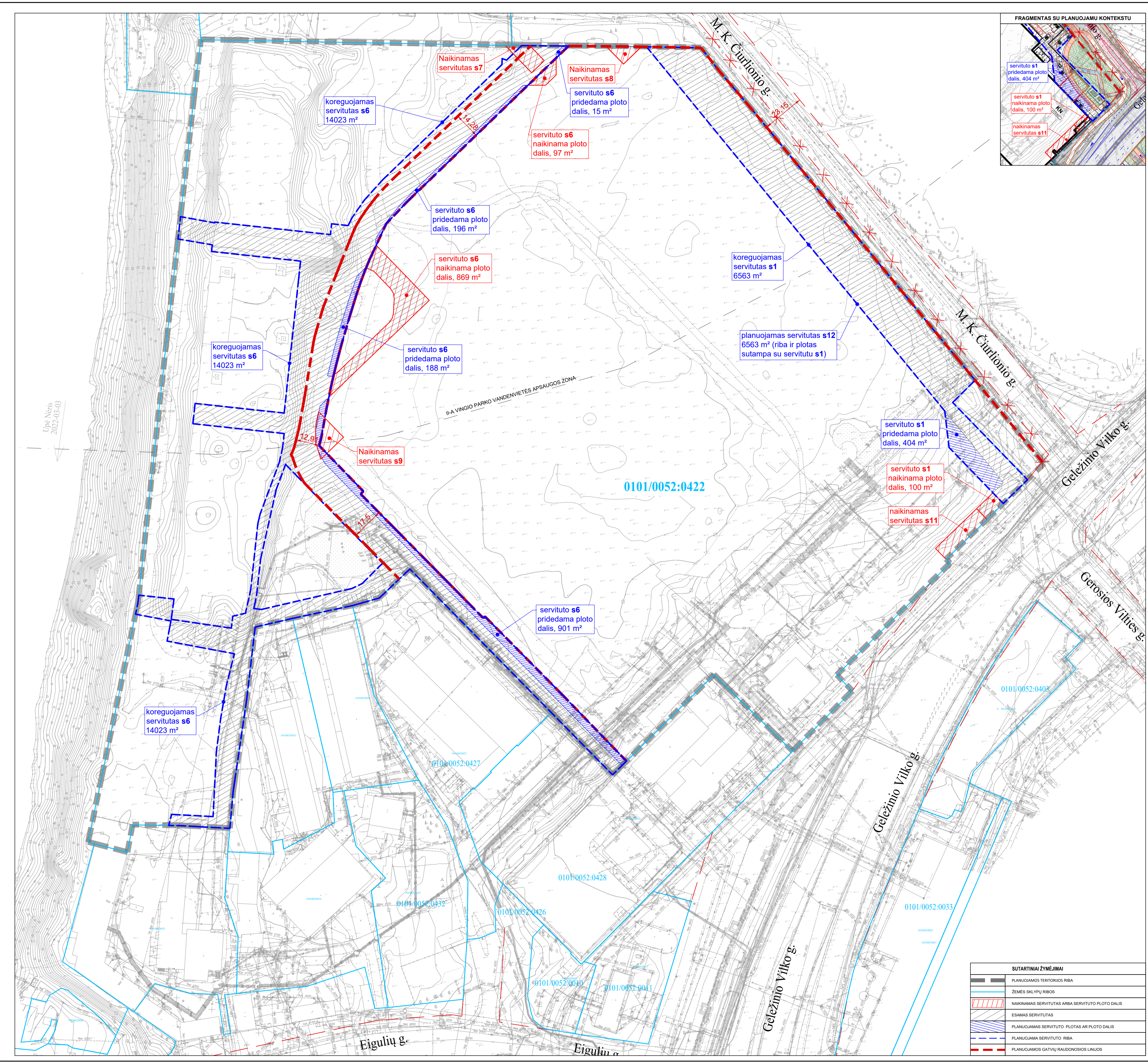


PASTABOS:

- Šiuo detaliojo plano koregavimu nustatomos raudonosios linijos žemės sklype įrengiami susisiekimo komunikacijai – vidinės gatvės atkarpos, kuri projektuojama atskiru projektu – Susisiekimo komunikacijų Geležinio Vilko g. 2, Vilniuje, statybos projektu, kuriam 2023-08-18 išduotas statybos leidimas Nr. LŠNS-01-230818-00706, ir kuris bus perduodama Vilniaus miesto savivaldybei.
- Žemės sklypo viduje ir aplinkinėje teritorijoje susisiekimo ir inžinerinė infrastruktūra projektuojama atskirai rengiamais projektais: Geležinio Vilko gatvės dalies nuo Savanorių pr. žiedinės sankryžos iki Geležinio Vilko g. 25, M. K. Ciurlionio gatvės dalies ties žemės sklypu (Kad. Nr. 4400-0727-5845) ir Gerosios Vilties gatvės dalies nuo Geležinio Vilko g. iki Savanorių pr. rekonstravimo projektu; Eigulių gatvės atkarpos tarp Tūkstantmečio g., Geležinio Vilko g. ir Savanorių pr. žiedinės sankryžos rekonstravimo projektu; Susisiekimo komunikacijų Geležinio Vilko g. 2, Vilniuje statybos projektu pagal statytojo UAB „Vingio turtas“ ir Vilniaus miesto savivaldybės administracijos 2021-10-19 sudarytą Nr. 29-617/21 susitarimą dėl Savivaldybės infrastruktūros projektavimo ir Savivaldybės infrastruktūros pietros sutarties sudarymo.

SUTARTINAI ŽYMĖJIMAI	
	PLANUOJAMOS TERITORIJOS RIBA
	ZEMĖS SKLYPŲ RIBOS
	ESAMOS GATVIŲ RAUDONOSIOS LINIJOS
	NAIKINAMOS GATVIŲ RAUDONOSIOS LINIJOS
	PLANUOJAMOS GATVIŲ RAUDONOSIOS LINIJOS
	NAIKINAMOS ANKŠČIAI SUPLANUOTOS SKLYPO ĮVAŽIAVIMO / ŠVAŽIAVIMO VIETOS
	PLANUOJAMOS (TIKSLINAMOS) SKLYPO ĮVAŽIAVIMO / ŠVAŽIAVIMO VIETOS
	ANKŠČIAI SUPLANUOTA TRANSFORMATORINĖ VIETA
	NAIKINAMA ANKŠČIAI SUPLANUOTA TRANSFORMATORINĖ VIETA

Atestato Nr.:	Rengėjas: ARCHUS	Projekto: SKLYPŲ GELEŽINIO VILKO G. 2 DETALIOJO PLANO KOREGAVIMAS
A 1461	TPV A. B.	2024-01-30
Etapas: PLANUOJAMOS INFRASTRUKTŪROS	Inciatorius: UAB	Projekto numeris: A 23/07-03
		Lapo formatai: A1



NAIKINAMI SERVIDITAI:
S7 (plotas - 151 kv.m) - Inžineriniams tinklams tiesti ir eksploatuoti;
S8 (plotas - 92 kv.m) - Inžineriniams tinklams tiesti ir eksploatuoti;
S9 (plotas - 205 kv.m) - Inžineriniams tinklams tiesti ir eksploatuoti;
S11 (plotas - 254 kv.m) - Inžineriniams tinklams tiesti ir eksploatuoti.

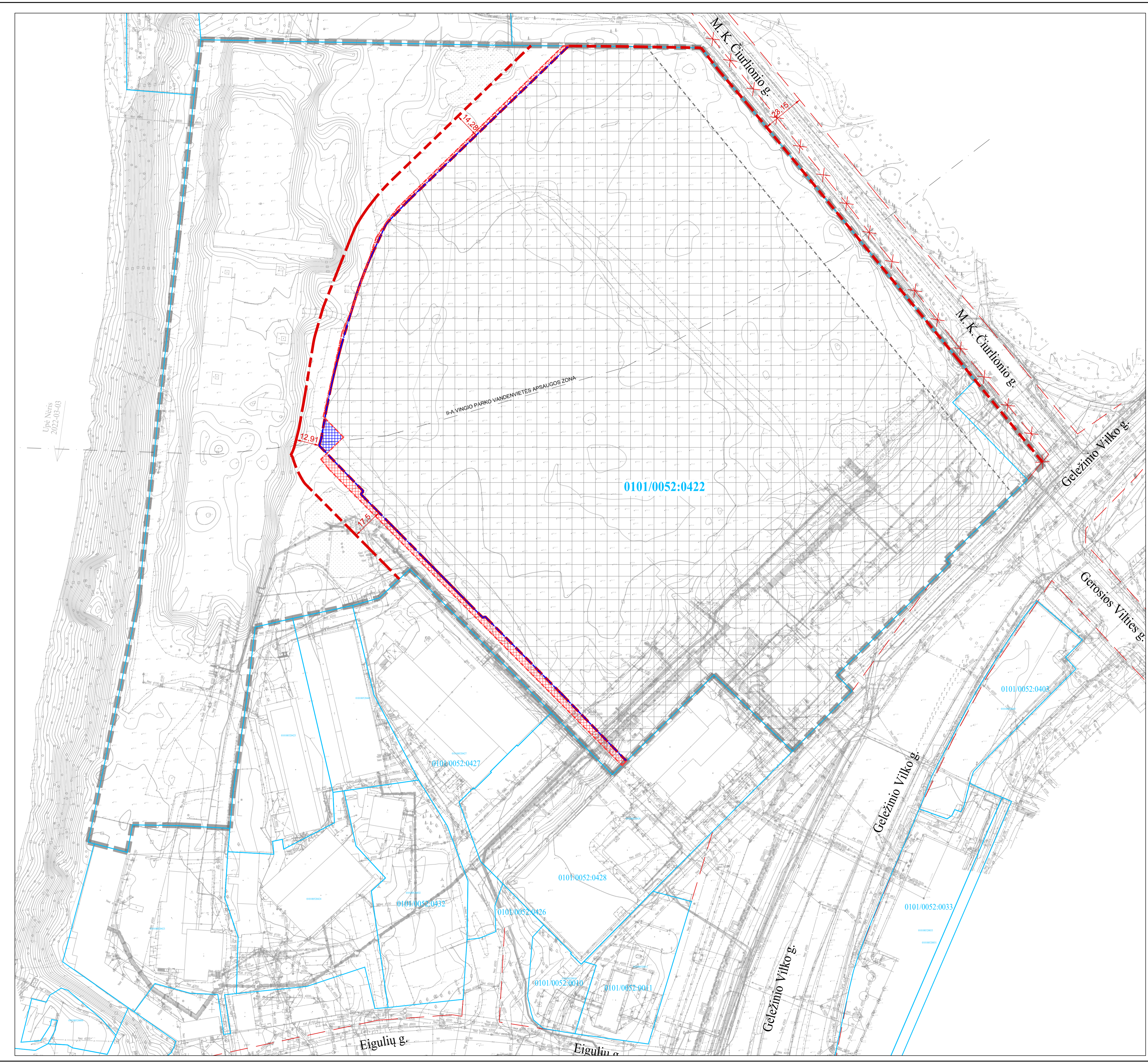
KOREGUOJAMI SERVIDITAI:
 Koreguojamas servitutas **S6** ribos ir plotas (esamas plotas - 13688 kv.m, numatomas plotas - 14023 kv.m) - važiuoti transporto priemonėmis, naudotis pėsčiųjų taku, tiesti, aptarnauti, naudoti požemines, antžemines komunikacijas.
 Koreguojamas servitutas **S1** ribos ir plotas (esamas plotas - 6267 kv.m, numatomas plotas - 6563 kv.m) - teise naudotis pėsčiųjų taku.

PLANUOJAMI SERVIDITAI:
 Planuojamas servitutas **S12**, 6563 kv.m plotas - teisė tiesti, aptarnauti, naudoti požemines, antžemines komunikacijas.

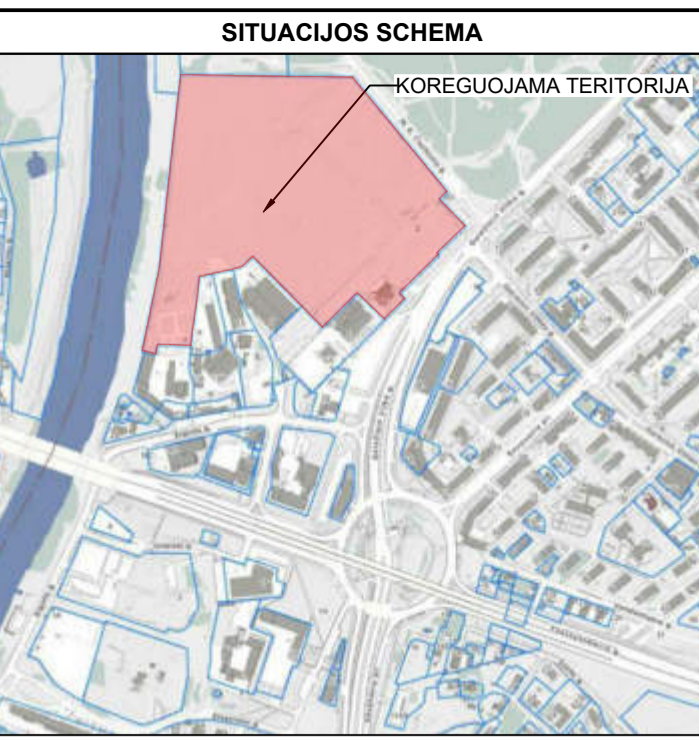
SUTARTINAI ŽYMĖJIMAI	
	PLANUOJAMOS TERITORIJOS RIBA
	ZEMĖS SKLYPŲ RIBOS
	NAIKINAMAS SERVIDITAS ARBA SERVIDITŲ PLOTO DALIS
	ESAMOS SERVIDITAS
	PLANUOJAMAS SERVIDITŲ PLOTAS AR PLOTO DALIS
	PLANUOJAMA SERVIDITŲ RIBA
	PLANUOJAMOS GATVIŲ RAUDONDOSIOS LINIJOS

Atestato Nr.	Projekto Nr.	Projekto pavadinimas
A 1461	TPV A. B	SKLYPŲ GELEŽINIO VILKO G. 2 DETALIUOJO PLANO KOREGAVIMAS
Etapas	Projekto data	Projekto numeras
UAB "ARCHUS"	2024-01-30	A 23/07-03

Upe Nr. 2022-03-03

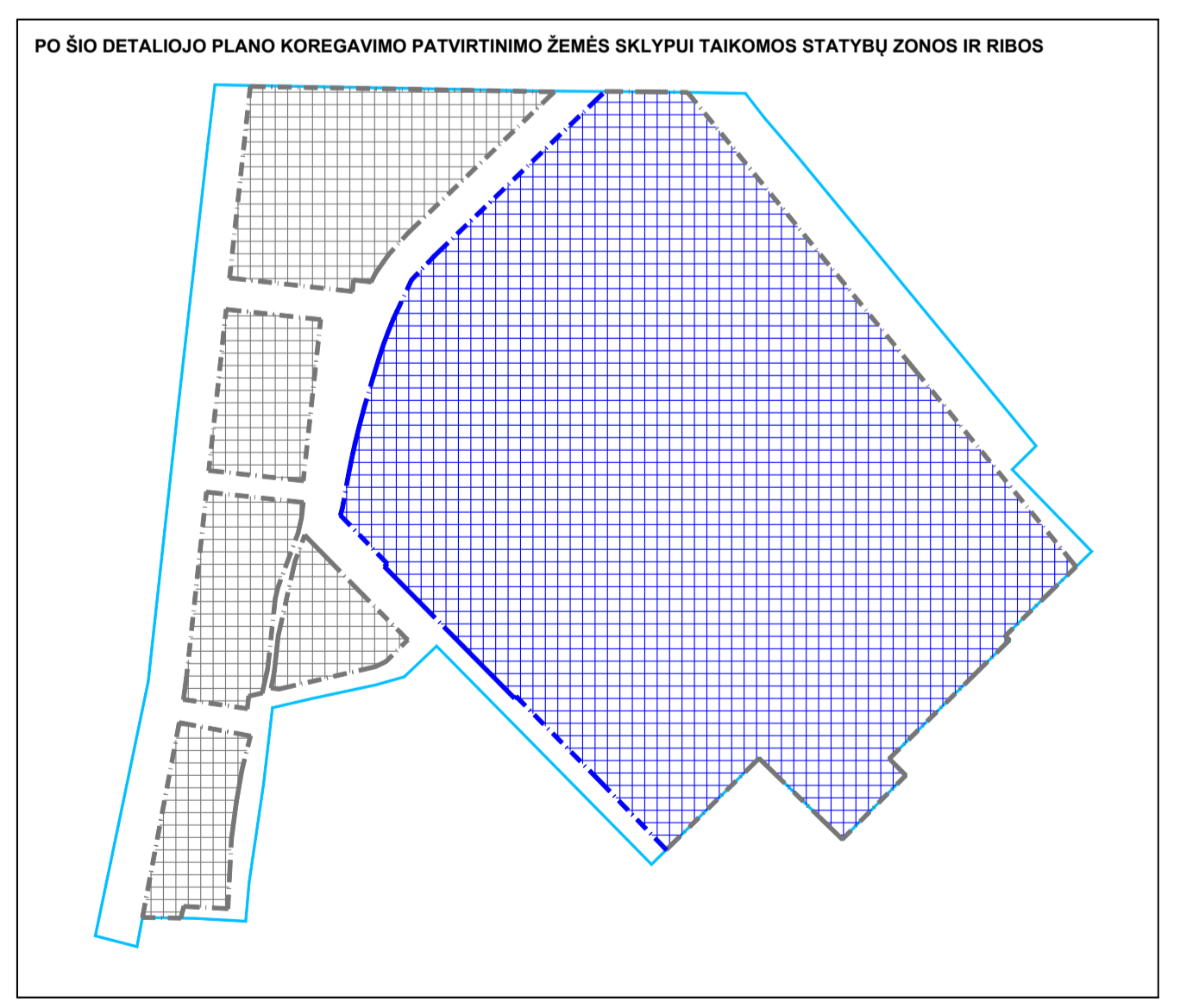
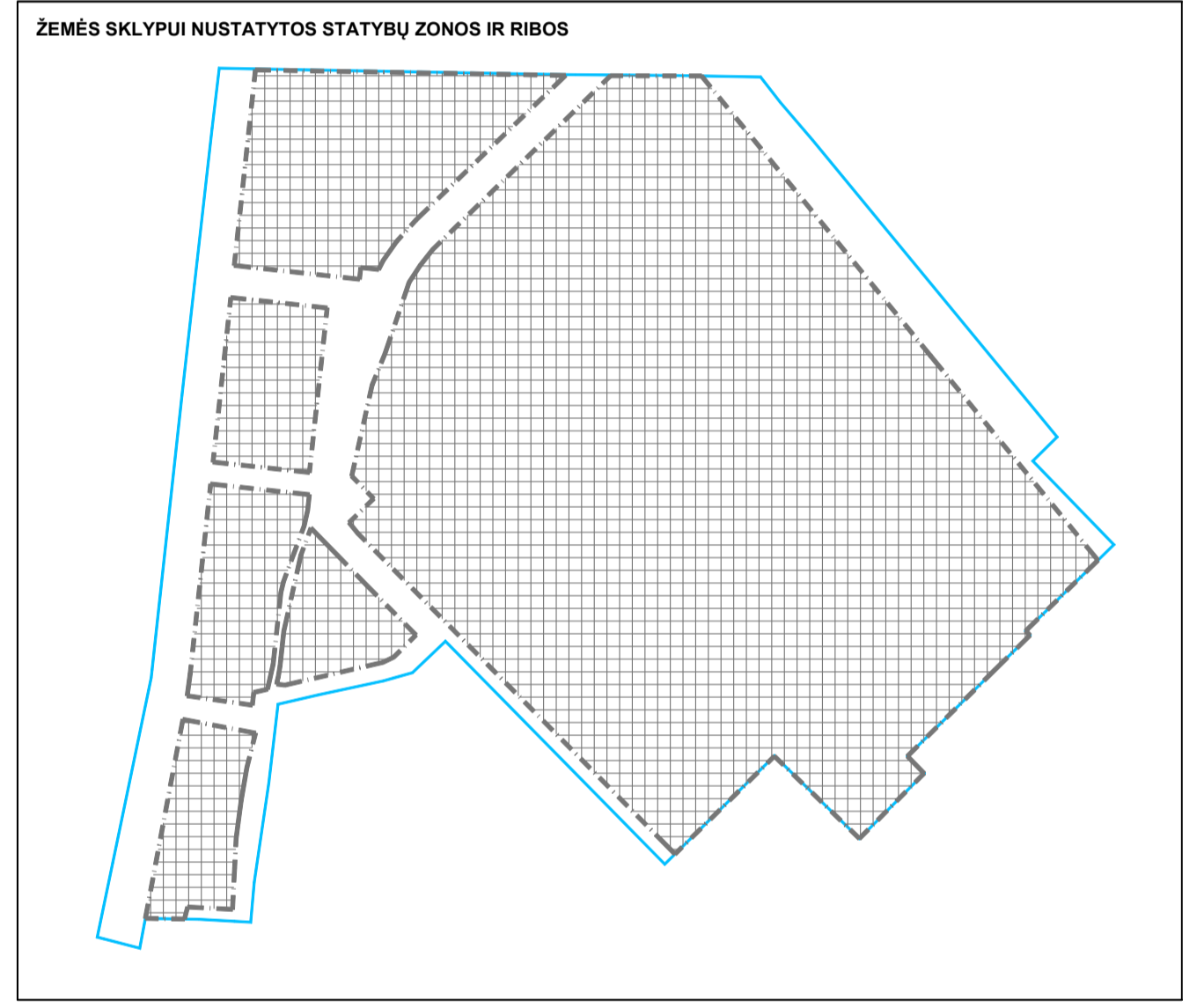


Upe Nr. 15
2022-03-03

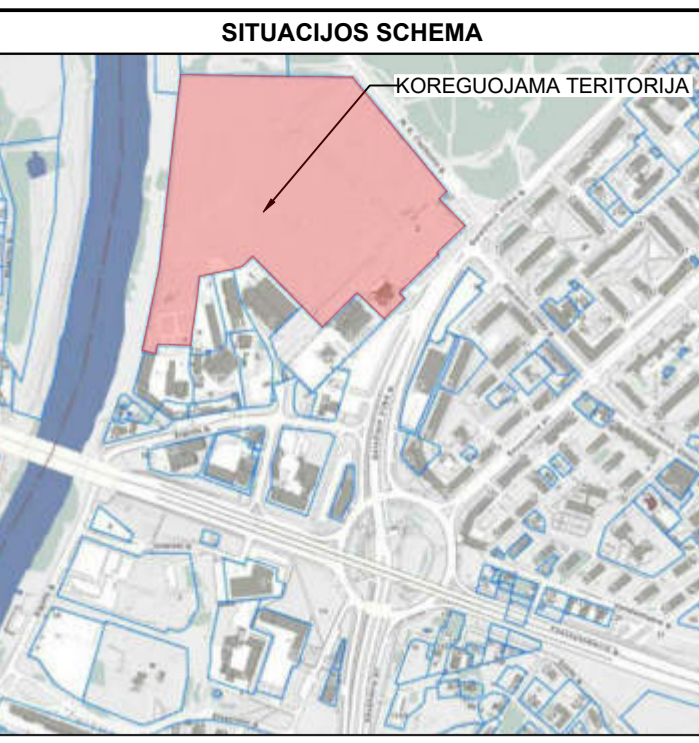
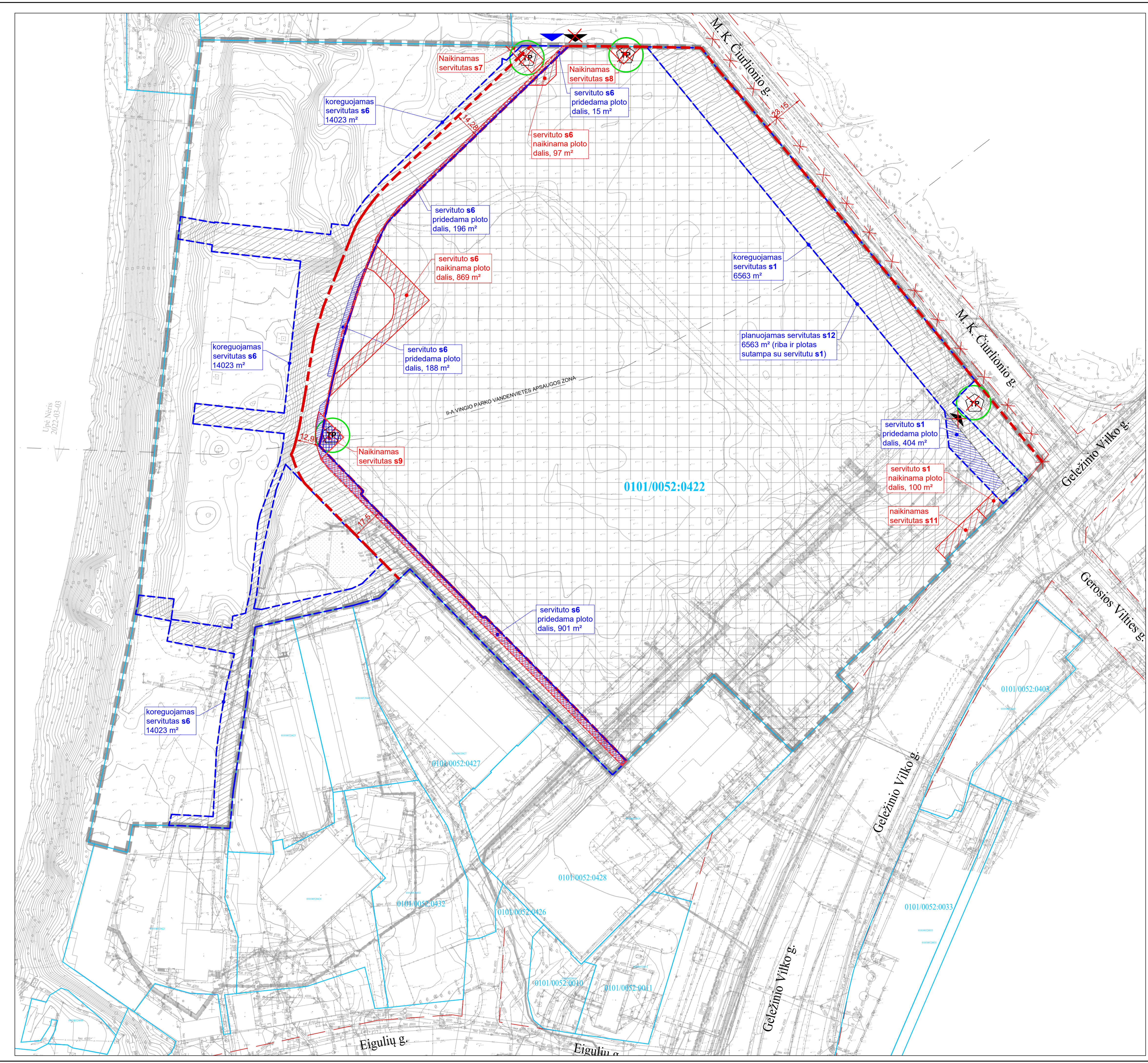


SUTARTINIAI ŽYMĖJIMAI

	PLANUOJAMOS TERITORIJOS RIBA
	ZEMĖS SKLYPŲ RIBOS
	ESAMA STATINIŲ STATYBOS RIBA
	PLANUOJAMA STATINIŲ STATYBOS RIBA
	NAIKinama STATINIŲ STATYBOS RIBA
	ESAMA STATINIŲ STATYBOS ZONA
	PLANUOJAMA STATINIŲ STATYBOS ZONA
	NAIKinama STATINIŲ STATYBOS ZON
	PLANUOJAMOS GATVIŲ RAUDONOSIOS LINIJOS



Atestato Nr.	Rengėjas: ARCHUS	Projekto Nr.: SKLYPŲ GELEŽINIO VILKO G. 2 DETALIOJO PLANO KOREGAVIMAS
A 1461	TPV A. B.	+370 615 28588 info@archus.lt
Etapas: UAB	Iniciatorius: UAB	Projekto numeris: A 23/07-03
		2024-01-30
		brošny: KOREGUOJAMA STATYBOS ZONA IR RIBA
		Lapo formatai: A1



SUTARTINIAI ŽYMĖJIMAI

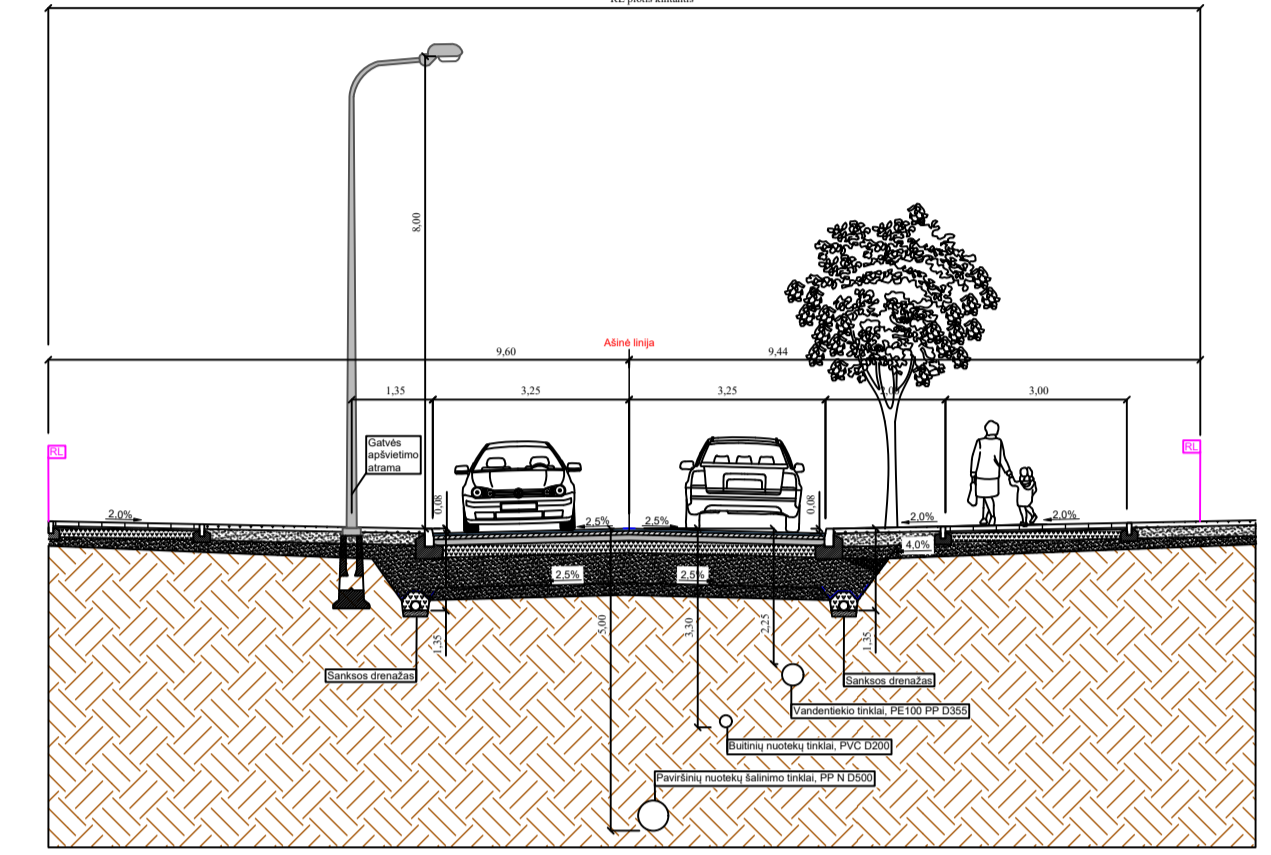
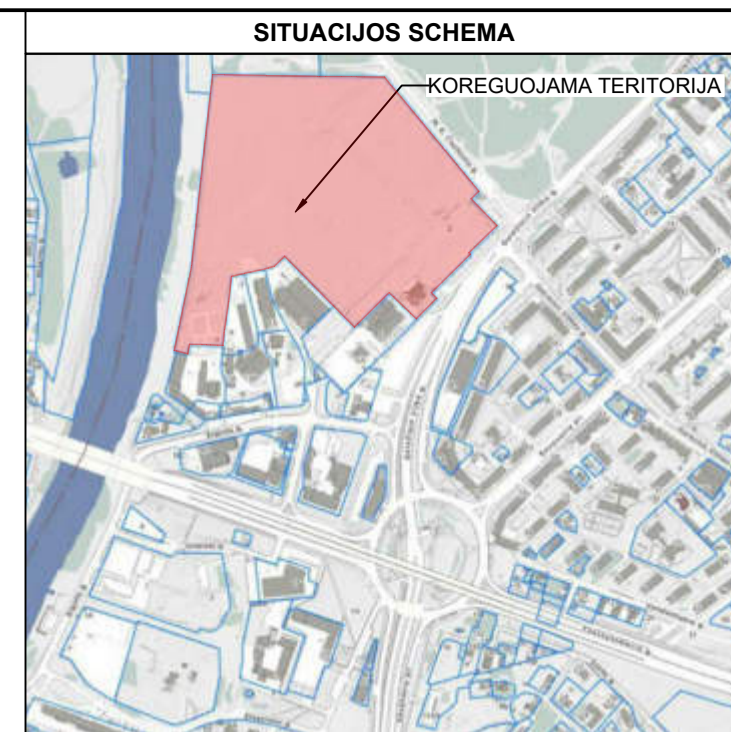
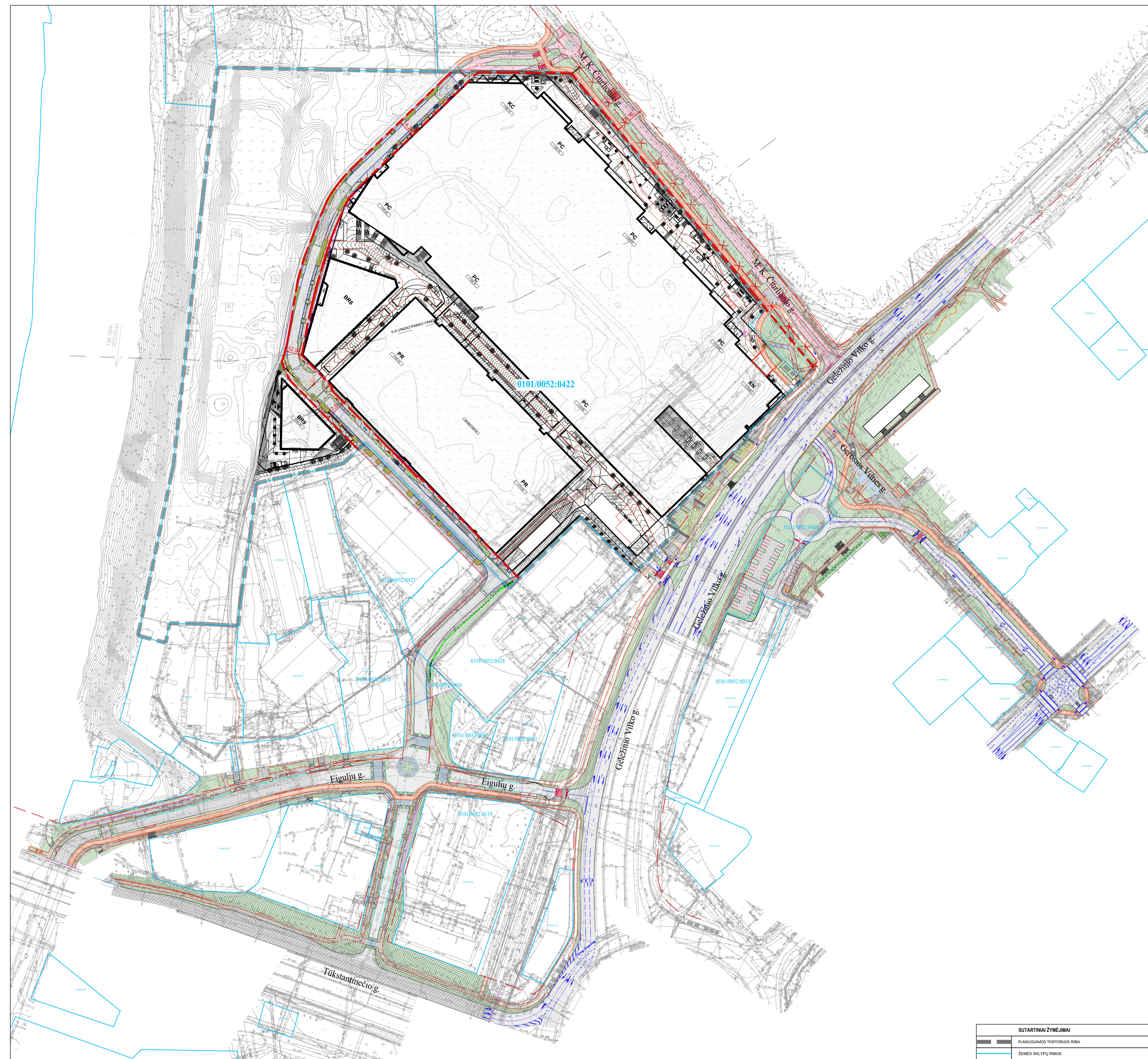
	PLANUOJAMOS TERITORIJOS RIBA
	ŽEMĖS SKLYPŲ RIBOS
	ESAMOS GATVIŲ RAUDONOSIOS LINIJOS
	PLANUOJAMOS GATVIŲ RAUDONOSIOS LINIJOS
	PLANUOJAMOS ANKŠČIAU SUPLANUOTOS SKLYPO ĮVAŽAVIMO / IŠVAŽAVIMO VIETOS
	PLANUOJAMOS (TIKSLINAMOS) SKLYPO ĮVAŽAVIMO / IŠVAŽAVIMO VIETOS
	ANKŠČIAU SUPLANUOTA TRANSFORMATORINĖ VIETA
	NAIKINAMA ANKŠČIAU SUPLANUOTA TRANSFORMATORINĖ VIETA
	NAIKINAMAS SERVITUTAS ARBA SERVITUTO PLOTO DALIS
	ESAMAS SERVITUTAS
	PLANUOJAMAS SERVITUTO PLOTAS AR PLOTO DALIS
	PLANUOJAMA SERVITUTO RIBA
	ESAMA STATINIŲ STATYBOS RIBA
	PLANUOJAMA STATINIŲ STATYBOS RIBA
	NAIKINAMA STATINIŲ STATYBOS RIBA
	ESAMA STATINIŲ STATYBOS ZONA
	PLANUOJAMA STATINIŲ STATYBOS ZONA
	NAIKINAMA STATINIŲ STATYBOS ZON

Upe Nr.15
2022-03-03

PASTABOS:

1. Žemės sklypui Vilniaus miesto savivaldybės tarybos 2008 m. vasario 13 d. sprendimu Nr. 1-389 patvirtintu detaliuoju planu nustatyti kiti teritorijas naudojimo reglamentai nekeičiami. Šiuo detaliuoju planu nustatyti reglamentai kaimyniniuose žemės sklypuose nekeičiami;
2. Visų į detaliuoju plano koregavimo ribas patenkančių servitutų ribos, plotas ir posūkių taškų padėtis gali keistis rengiant statinio statybos projektą;
3. Visų į detaliuoju plano koregavimo ribas patenkančių servitutų zonos galimas požeminis ir antžeminis užstatymas užtikrinant servituto turinyje nustatytas teises įgyvendinama;
4. El. inžinerinių (transformatorių) ir el. tinklų vieta sprendžiama techninio projekto stadijoje;
5. Statybos projektų metu, atsižvelgiant į statinių išdėstymo vietą sklype, įvažiavimų vietas galima nežymiai koreguoti išlaikant saugias eismo sąlygas.
6. Projekto sprendiniai parengti ant UAB "ARCHUS" 2022-03-03 parengtos ir suderintos topoutraukos TIIIS Nr. TIIIS1-20220411-026111;
7. Detaliuoju plano sprendiniai nepažeidžia trečiųjų asmenų interesų.
8. Šiuo detaliuoju plano koregavimu nustatomas raudonosios linijos žemės sklype įrengiamas susisiekimo komunikacijai – vidinės gatvės atkarpa, kuri projektuojama atskiru projektu – Susisiekimo komunikacijų Geležinio Vilko g. 2. Vilniuje, statybos projektu, kuriam 2023-08-18 išduotas statybos leidimas Nr. LNSN-01-230818-00706, ir kuris bus perduodama Vilniaus miesto savivaldybei.
9. Žemės sklypo viduje ir aplinkinėje teritorijoje susisiekimo ir inžinerinė infrastruktūra projektuojama atskirai rengiamais projektais. Geležinio Vilko gatvės dalies nuo Savanorių pr. žiedinės sankryžos iki Geležinio Vilko g. 25, M. K. Čiurlionio gatvės dalies ties žemės sklypu (Kad. Nr. 4400-0727-5845) ir Gerosios Vilties gatvės dalies nuo Geležinio Vilko g. iki Savanorių pr. rekonstravimo projektu; Eigulių gatvės atkarpos tarp Tūkstantmečio g., Geležinio Vilko g. ir Savanorių pr. žiedinės sankryžos rekonstravimo projektu; Susisiekimo komunikacijų Geležinio Vilko g. 2. Vilniuje statybos projektu pagal statytojo UAB "ARCHUS" ir Vilniaus miesto savivaldybės administracijos 2021-10-19 sudarytą Nr. 29-617/21 susitarimą dėl Savivaldybės infrastruktūros projektavimo ir Savivaldybės infrastruktūros plėtros sutarties sudarymo.

Atestato Nr.	Rengėjas: ARCHUS	Projekto Nr.: SKLYPŲ GELEŽINIO VILKO G. 2 DETALIOJO PLANO KOREGAVIMAS
A 1461	TPV A. B.	+370 615 28588 info@archus.lt
Etapas: PLANUOJAMAS	Initiatorius: UAB "ARCHUS"	Projekto numeris: A 23/07-03
		Lapų formatai: A1



PLANUOJAMOS VIDINĖS GATVĖS SKERSINIS PĖVIŠIS

PASTABOS:

1. Šiuo detaliojo plano koregavimo nustatomos raudonosios linijos žemės sklype įrengiami susisiekimo komunikacijai – vidinės gatvės atkarpai, kuri projektuojama atskiru projektu – Susisiekimo komunikacijų Geležinio Vilko g. 2, Vilniuje, statybos projektu, kuriam 2023-08-18 išduotas statybos leidimas Nr. LNSN-01-230818-00706, ir kuris bus perduodama Vilniaus miesto savivaldybei.
2. Žemės sklypo viduje ir aplinkinėje teritorijoje susisiekimo ir inžinerinė infrastruktūra projektuojama atskirai rengiamais projektais: Geležinio Vilko gatvės dalies nuo Savanorių pr. žiedinės sankryžos iki Geležinio Vilko g. 25, M. K. Čiurlionio gatvės dalies ties žemės sklypu (Kad. Nr. 4400-0727-5845) ir Gerosios Vilties gatvės dalies nuo Geležinio Vilko g. iki Savanorių pr. rekonstravimo projektu; Eigulių gatvės atkarpos tarp Tūkstantmečio g., Geležinio Vilko g. ir Savanorių pr. žiedinės sankryžos rekonstravimo projektu; Susisiekimo komunikacijų Geležinio Vilko g. 2, Vilniuje statybos projektu pagal statytojo UAB ir Vilniaus miesto savivaldybės administracijos 2021-10-19 sudarytą Nr. 29-617/21 susitarimą dėl Savivaldybės infrastruktūros projektavimo ir Savivaldybės infrastruktūros plėtros sutarties sudarymo.

SUTARTINAI ŽYMĖJIMAI	
	PLANUOJAMOS TERITORIJOS RIBA
	ŽEMĖS SKLYPŲ RIBOS

Atestato Nr.	Rengėjas: ARCHUS	Projekto: SKLYPŲ GELEŽINIO VILKO G. 2 DETALIOJO PLANO KOREGAVIMAS
A 1461	TPV A. B	2024-01-30
Etapas: UAB	Iniciatorius: UAB	Brėžinys: GALIOJANTYS SUSISIEKIMO INFRASTRUKTŪROS SPRENDINIAI
		Projekto numeris: A 23/07-03
		Lapų formatas: A1