

Projekto rengimo etapas **PROJEKTINIAI PASIŪLYMAI (PP)**
LAIDA 0

Komplekso Nr. **UT-254-2/19**

Statinio projekto pavadinimas **Šaligatvio ir dviračių tako su apšvietimu Baltupio gatvės atkarpoje nuo Didlaukio g. iki Ateities g. STATYBOS PROJEKTAS**
NESUDĖTINGAS STATINYS. NAUJA STATYBA

Statytojas Vilniaus miesto savivaldybė
Įm. K. 188710061
Konstitucijos pr. 3, Vilnius



Įmonės pavadinimas	Pareigos	Vardas, pavardė, Atestato Nr.	Parašas
UAB "UNITECTUS"	Direktorius	Tauras Paulauskas	
	Projekto vadovė	Jurgita Kiaurakytė Atest. Nr. A 1372	
UAB "VIA PROJECTA"	Projekto dalies vadovas	Audrius Dudėnas Atest. Nr. 37379	

Kompl. Nr.	Šaligatvio ir dviračių tako su apšvietimu Baltupio gatvės atkarpoje nuo Didlaukio g. iki Ateities g. statybos projektas	lapas	lapų
UT-254-2/19-PP-PDSŽ	PROJEKTO DOKUMENTŲ SUDĖTIES ŽINIARAŠTIS	1	1

PROJEKTO DOKUMENTŲ SUDĖTIES ŽINIARAŠTIS

NR.	PAVADINIMAS	LAPŲ SK.	PASTABOS
1	Projekto dokumentų sudėties žiniaraštis	1	
2.1	Prisijungimo prie susisiekimo komunikacijų sąlygos Nr. 20/1487	2	
2.2	Dėl prisijungimo prie susisiekimo komunikacijų sąlygų Nr. 20/1487 naujos redakcijos	2	
2.3	Inžinerinių statinių projektų ir projektinių pasiūlymų vertinimo darbo grupės pasitarimo protokolo išrašas	3	
2.4	Inžinerinio statinio projektinių pasiūlymų rengimo užduotis	3	
5	Aiškinamasis raštas	7	
6	Esamų želdinių teritorijos prieigose vertinimas	3	
7	Brėžiniai	3	

Stadija	Pareigos	At. Nr.	V., pavardė	parašas	data
PP	PV	A 1372	J. Kiaurakytė		2021-04
PP	PDV	37379	A. Dudėnas		2021-04

VILNIAUS MIESTO SAVIVALDYBĖS ADMINISTRACIJA

Išduodamos pagal pateiktą statytojo (užsakovo) prašymą 2020-10-13 Nr. E348-355/20

PRISIJUNGIMO PRIE SUSISIEKIMO KOMUNIKACIJŲ SĄLYGOS

2020-10-21 Nr. 20/1487

Projekto pavadinimas Šaligatvio ir dviračių tako su apšvietimu Baltupio gatvės atkarpoje nuo Didlaukio g. iki Ateities g. statybos projektas

Statytojas (užsakovas) Vilniaus miesto savivaldybės administracija

Susisiekimo komunikacijų sąlygos

Suprojektuoti Baltupio gatvės atkarpoje ne siauresnį kaip 2,50 m pločio betoninių plytelių šaligatvį, ne siauresnį kaip 2,50 m pločio raudono asfalto dviračių taką ir apšvietimą nuo Didlaukio gatvės iki Ateities gatvės.

Dviračių taką sujungti su techniniu projektu „Didlaukio gatvės atkarpos nuo Kalvarijų gatvės iki Baltupio gatvės, Vilniuje, kapitalinio remonto projektas“ (Statytojas - Vilniaus miesto savivaldybė) suprojektuotu dviračių taku ir dviračių taku Ateities gatvėje.

Galimas statybos darbų etapiškumas.

Projektuojamos susisiekimo ir inžinerinės infrastruktūros parametrai ir medžiagiškumas nustatomi ir tvirtinami Vilniaus miesto savivaldybės administracijos Infrastruktūros darbų priežiūros ir inžinerinių statinių projektų ir projektinių pasiūlymų vertinimo darbo grupėje.

Spręsti lietaus vandens surinkimą ir nuvedimą nuo naujai įrengiamų dangų.

Eismo reguliavimo ir eismo saugumo priemonės pagal poreikį projektuoti vadovaujantis Vilniaus miesto savivaldybės administracijos direktoriaus 2009-10-15 patvirtintu įsakymu Nr. 30-1783 „Techninių eismo reguliavimo priemonių įrengimo ir jų priežiūros Vilniaus mieste aprašas“, Vilniaus miesto savivaldybės administracijos direktoriaus 2018-12-17 patvirtintu įsakymu Nr. 30-3844/18(2.1.1E-TD2) „Dėl susisiekimo pėsčiomis projektų Vilniaus miesto savivaldybėje rengimo ir įgyvendinimo rekomendacijų tvirtinimo“ ir Vilniaus miesto savivaldybės 2016-06-15 tarybos sprendimu Nr. 1-518 „Dėl susisiekimo dviračiais projektų Vilniaus miesto savivaldybėje rengimo ir įgyvendinimo rekomendacijų tvirtinimo“.

Savivaldybės vardu projektas rengiamas vadovaujantis 2020-10-08 susisiekimo komunikacijų projektavimo sutartimi Nr. A326-203/20(2.9.4.2E-INF) su UAB „Jomanto parkas“.

Prisijungimo prie susisiekimo komunikacijų sąlygos galioja 2 metus.

Darbo grupės vadovas

Julius Morkūnas

DETALŪS METADUOMENYS

Dokumento sudarytojas (-ai)	Vilniaus miesto savivaldybė 188710061, Konstitucijos pr. 3, LT-09601, Vilnius
Dokumento pavadinimas (antraštė)	PRISIJUNGIMO PRIE SUSISIEKIMO KOMUNIKACIJŲ SĄLYGOS
Dokumento registracijos data ir numeris	2020-10-22 Nr. A51-133928/20(2.9.4.9E-INF)
Dokumento gavimo data ir dokumento gavimo registracijos numeris	–
Dokumento specifikacijos identifikavimo žymuo	ADOC-V1.0
Parašo paskirtis	Pasirašymas
Parašą sukūrusio asmens vardas, pavardė ir pareigos	Julius Morkūnas, Infrastruktūros darbų priežiūros ir inžinerinių statinių projektų ir projektinių pasiūlymų vertinimo darbo grupės vadovas, Infrastruktūros darbų priežiūros ir inžinerinių statinių projektų ir projektinių pasiūlymų vertinimo darbo grupė
Sertifikatas išduotas	JULIUS MORKŪNAS, Vilniaus miesto savivaldybės administracija LT
Parašo sukūrimo data ir laikas	2020-10-22 09:05:17 (GMT+03:00)
Parašo formatas	XAdES-T
Laiko žymoje nurodytas laikas	2020-10-22 09:05:22 (GMT+03:00)
Informacija apie sertifikavimo paslaugų teikėją	ADIC CA-B, Asmens dokumentu israsymo centras prie LR VRM LT
Sertifikato galiojimo laikas	2019-05-16 10:30:57 – 2022-05-15 10:30:57
Informacija apie būdus, naudotus metaduomenų vientisumui užtikrinti	"Registravimas" paskirties metaduomenų vientisumas užtikrintas naudojant "RCSC IssuingCA, VI Registru centras - i.k. 124110246 LT" išduotą sertifikatą "Dokumentų valdymo sistema Avilys, Vilniaus miesto savivaldybės administracija, į.k.188710061 LT", sertifikatas galioja nuo 2018-12-27 14:17:37 iki 2021-12-26 14:17:37
Pagrindinio dokumento priedų skaičius	–
Pagrindinio dokumento pridedamų dokumentų skaičius	–
Priedamo dokumento sudarytojas (-ai)	–
Priedamo dokumento pavadinimas (antraštė)	–
Priedamo dokumento registracijos data ir numeris	–
Programinės įrangos, kuria naudojantis sudarytas elektroninis dokumentas, pavadinimas	Dokumentų valdymo sistema „Avilys“, versija 3.5.34
Informacija apie elektroninio dokumento ir elektroninio (-ių) parašo (-ų) tikrinimą (tikrinimo data)	Atitinka specifikacijos keliamus reikalavimus. Visi dokumente esantys elektroniniai parašai galioja (2020-10-22 09:40:15)
Paieškos nuoroda	–
Papildomi metaduomenys	Nuorašą suformavo 2020-10-22 09:40:15 Dokumentų valdymo sistema „Avilys“



VILNIAUS MIESTO SAVIVALDYBĖS ADMINISTRACIJA

jurga@unitectus.lt2021-03- Nr. A51- /21(2.9.4.9E-INF)
I 2021-03-01 Nr. A348-341/21**DĖL PRISIJUNGIMO PRIE SUSISIEKIMO KOMUNIKACIJŲ SĄLYGŲ NR. 20/1487
NAUJOS REDAKCIJOS**

Jūsų prašymas dėl prisijungimo prie susisieikimo komunikacijų sąlygų Nr. 20/1487 (toliau – prisijungimo sąlygos) pakeitimo išnagrinėtas 2021-03-10 Vilniaus miesto savivaldybės administracijos sąlygų rengimo darbo grupės pasitarime. Keičiame prisijungimo sąlygų pirmo sakinio žodžius „ne siauresnį kaip 2,50 m pločio betoninių plytelių šaligatvį“ į „ne siauresnį kaip 2,25 m pločio betoninių plytelių šaligatvį“.

Visi kiti prisijungimo sąlygose įrašyti reikalavimai lieka galioti.

Šį raštą prašome pateikti kartu su išduotomis prisijungimo sąlygomis.

Vyriausiasis patarėjas,
laikinais einantis vyriausiojo inžinieriaus pareigas

Anton Nikitin

Marija Joteikienė, 211 2521, el. paštas marija.joteikiene@vilnius.lt

Šis atsakymas gali būti skundžiamas Vilniaus miesto savivaldybės administracijos direktoriui, Lietuvos administracinių ginčų komisijai (Vilniaus g. 27, LT-01402 Vilnius) ar Vilniaus apygardos administraciniam teismui (Žygimantų g. 2, LT-01102 Vilnius) Lietuvos Respublikos ikiteisminio administracinių ginčų nagrinėjimo tvarkos ir Lietuvos Respublikos administracinių bylų teisenos įstatymų nustatyta tvarka arba Lietuvos Respublikos Seimo kontrolierių įstaigai (Gedimino pr. 56, LT-01110 Vilnius) Lietuvos Respublikos Seimo kontrolierių įstatymo nustatyta tvarka.



Biudžetinė įstaiga
Kodas 188710061
Duomenys kaupiami ir saugomi
Juridinių asmenų registre

Konstitucijos pr. 3
LT-09601 Vilnius
Tel. (8 5) 211 2616

El. p. savivaldybe@vilnius.lt
www.vilnius.lt



Tikime laisve
1990 KOVO 11

DETALŪS METADUOMENYS

Dokumento sudarytojas (-ai)	Vilniaus miesto savivaldybė 188710061, Konstitucijos pr. 3, LT-09601, Vilnius
Dokumento pavadinimas (antraštė)	DĖL PRISIJUNGIMO PRIE SUSISIEKIMO KOMUNIKACIJŲ ŠALYGŲ NR. 20/1487 NAUJOS REDAKCIJOS
Dokumento registracijos data ir numeris	2021-03-15 Nr. A51-22484/21(2.9.4.9E-INF)
Dokumento gavimo data ir dokumento gavimo registracijos numeris	–
Dokumento specifikacijos identifikavimo žymuo	ADOC-V1.0
Parašo paskirtis	Pasirašymas
Parašą sukūrusio asmens vardas, pavardė ir pareigos	Anton Nikitin, Administracijos direktoriaus vyriausiasis patarėjas, Administracijos direktorius
Sertifikatas išduotas	ANTON,NIKITIN LT
Parašo sukūrimo data ir laikas	2021-03-15 10:07:59 (GMT+02:00)
Parašo formatas	XAdES-EPES
Laiko žymoje nurodytas laikas	–
Informacija apie sertifikavimo paslaugų teikėją	EID-SK 2016, AS Sertifitseerimiskeskus EE
Sertifikato galiojimo laikas	2018-07-04 12:02:29 – 2023-07-03 23:59:59
Informacija apie būdus, naudotus metaduomenų vientisumui užtikrinti	"Registravimas" paskirties metaduomenų vientisumas užtikrintas naudojant "RCSC IssuingCA, VI Registru centras - i.k. 124110246 LT" išduotą sertifikatą "Dokumentų valdymo sistema Avilys, Vilniaus miesto savivaldybės administracija, į.k.188710061 LT", sertifikatas galioja nuo 2018-12-27 14:17:37 iki 2021-12-26 14:17:37
Pagrindinio dokumento priedų skaičius	–
Pagrindinio dokumento priedamų dokumentų skaičius	–
Priedamo dokumento sudarytojas (-ai)	–
Priedamo dokumento pavadinimas (antraštė)	–
Priedamo dokumento registracijos data ir numeris	–
Programinės įrangos, kuria naudojantis sudarytas elektroninis dokumentas, pavadinimas	Dokumentų valdymo sistema „Avilys“, versija 3.5.34
Informacija apie elektroninio dokumento ir elektroninio (-ių) parašo (-ų) tikrinimą (tikrinimo data)	Atitinka specifikacijos keliamus reikalavimus. Visi dokumente esantys elektroniniai parašai galioja (2021-03-15 10:32:57)
Paieškos nuoroda	–
Papildomi metaduomenys	Nuorašą suformavo 2021-03-15 10:32:57 Dokumentų valdymo sistema „Avilys“



**VILNIAUS MIESTO SAVIVALDYBĖS ADMINISTRACIJOS
INFRASTRUKTŪROS SKYRIUS**

UAB „VIA PROJECTA“
e. paštas: audrius@viaprojecta.lt

2021-02
Į

Nr. A51- /21(3.3.2.26E-INF)
Nr.

DĖL 2021-02-22 PROTOKOLO Nr.A16-149/21(2.1.76E-INF) IŠRAŠO PATEIKIMO

Siunčiame Jums 2021 m. vasario 22 d. Vilniaus miesto savivaldybės administracijos Inžinerinių statinių projektų ir projektinių pasiūlymų vertinimo darbo grupės posėdžio, įvykusio 2021 m. vasario 17 d., protokolo Nr. A16-149/21(2.1.76E-INF) išrašą.
PRIDEDAMA. Protokolo išrašas, 1 lapas.

Vyresnysis patarėjas,
pavaduojantis skyriaus vedėją

Arūnas Visockas

Danguolė Emilija Baleišytė, tel. (8 5) 211 2741, el. p. danguole.baleisyte@vilnius.lt



Biudžetinė įstaiga
Kodas 188710061
Duomenys kaupiami ir saugomi
Juridinių asmenų registre

Konstitucijos pr. 3
LT-09601 Vilnius
Tel. (8 5) 211 2155

El. p. savivaldybe@vilnius.lt
www.vilnius.lt



Tikime laisve
1990 KOVO 11



VILNIAUS MIESTO SAVIVALDYBĖS ADMINISTRACIJA

**INŽINERINIŲ STATINIŲ PROJEKTŲ IR PROJEKTINIŲ PASIŪLYMŲ VERTINIMO
DARBO GRUPĖS
PASITARIMO PROTOKOLO IŠRAŠAS**

2021-02-22 Nr.A16-149/21(2.1.76E-INF)

3. SVARSTYTA. Dėl objekto „Šaligatvio ir dviračių tako su apšvietimu Baltupio gatvės atkarpoje nuo Didlaukio g. iki Ateities g. statybos projektas“ projektinių pasiūlymų pakartotino svarstymo.

NUTARTA:

- 3.1. Pritarti projektinių pasiūlymų sprendinių viešinimui.
- 3.2. Teikti svarstyti projektinių pasiūlymų sprendinius pakartotinai darbo grupės posėdyje po viešo svarstymo su visuomene.

Pasitarimo pirmininkas

Raivydas Rakauskas

Darbo grupės sekretorė

Danguolė Emilija Baleišytė

Išrašas tikras

DETALŪS METADUOMENYS

Dokumento sudarytojas (-ai)	Vilniaus miesto savivaldybė 188710061, Konstitucijos pr. 3, LT-09601, Vilnius
Dokumento pavadinimas (antraštė)	DĖL 2021-02-22 PROTOKOLO Nr.A16-149/21(2.1.76E-INF) IŠRAŠO PATEIKIMO
Dokumento registracijos data ir numeris	2021-02-22 Nr. A51-16697/21(3.3.2.26E-INF)
Dokumento gavimo data ir dokumento gavimo registracijos numeris	–
Dokumento specifikacijos identifikavimo žymuo	ADOC-V1.0
Parašo paskirtis	Vizavimas
Parašą sukūrusio asmens vardas, pavardė ir pareigos	Linas Bartusevičius, Projektavimo poskyrio vedėjas, Infrastruktūros skyrius
Sertifikatas išduotas	LINAS,BARTUSEVIČIUS LT
Parašo sukūrimo data ir laikas	2021-02-22 15:21:11 (GMT+02:00)
Parašo formatas	XAdES-T
Laiko žymoje nurodytas laikas	2021-02-22 15:21:24 (GMT+02:00)
Informacija apie sertifikavimo paslaugų teikėją	EID-SK 2016, AS Sertifitseerimiskeskus EE
Sertifikato galiojimo laikas	2019-08-30 17:52:14 – 2024-08-28 23:59:59
Parašo paskirtis	Pasirašymas
Parašą sukūrusio asmens vardas, pavardė ir pareigos	Arūnas Visockas, Vyresnysis patarėjas, pavaduojantis Skyriaus vedėją, Infrastruktūros skyrius
Sertifikatas išduotas	ARŪNAS VISOCKAS, Vilniaus miesto savivaldybės administracija LT
Parašo sukūrimo data ir laikas	2021-02-22 15:35:48 (GMT+02:00)
Parašo formatas	XAdES-T
Laiko žymoje nurodytas laikas	2021-02-22 15:36:00 (GMT+02:00)
Informacija apie sertifikavimo paslaugų teikėją	ADIC CA-A, Asmens dokumentu israsymo centras prie LR VRM LT
Sertifikato galiojimo laikas	2018-11-19 17:30:33 – 2021-11-18 17:30:33
Informacija apie būdus, naudotus metaduomenų vientisumui užtikrinti	"Registravimas" paskirties metaduomenų vientisumas užtikrintas naudojant "RCSC IssuingCA, VI Registru centras - i.k. 124110246 LT" išduotą sertifikatą "Dokumentų valdymo sistema Avilys, Vilniaus miesto savivaldybės administracija, i.k.188710061 LT", sertifikatas galioja nuo 2018-12-27 14:17:37 iki 2021-12-26 14:17:37
Pagrindinio dokumento priedų skaičius	1
Pagrindinio dokumento priedamų dokumentų skaičius	–
Priedamo dokumento sudarytojas (-ai)	–
Priedamo dokumento pavadinimas (antraštė)	–
Priedamo dokumento registracijos data ir numeris	–
Programinės įrangos, kuria naudojantis sudarytas elektroninis dokumentas, pavadinimas	Dokumentų valdymo sistema „Avilys“, versija 3.5.34
Informacija apie elektroninio dokumento ir elektroninio (-ių) parašo (-ų) tikrinimą (tikrinimo data)	Atitinka specifikacijos keliamus reikalavimus. Visi dokumente esantys elektroniniai parašai galioja (2021-02-22 16:38:00)
Paieškos nuoroda	–
Papildomi metaduomenys	Nuorašą suformavo 2021-02-22 16:38:00 Dokumentų valdymo sistema „Avilys“



VILNIAUS MIESTO SAVIVALDYBĖS ADMINISTRACIJA

PRITARIU

Infrastruktūros skyriaus vyresnysis patarėjas,
pavadojantis skyriaus vedėją
Arūnas Visockas

INŽINERINIO STATINIO PROJEKTINIŲ PASIŪLYMŲ RENGIMO UŽDUOTIS

2021-03 Nr. A358- /21 (2.9.4.5E-INF)

Eil. nr.	Pavadinimas	Reikalavimai
I. Bendra informacija apie projektą		
1.	Projekto pavadinimas (STR 1.04.04:2017 „Statinio projektavimas, projekto ekspertizė“ papunktis 6.8.)	<i>Šaligatvio ir dviračių tako su apšvietimu Baltupio gatvės atkarpoje nuo Didlaukio g. iki Ateities g. statybos projektas</i>
2.	Statytojas	<i>Vilniaus miesto savivaldybė</i>
3.	Užsakovas	<i>UAB „Jomanto parkas“</i>
4.	Projektuotojas	<i>UAB „Unitectus“ jurga@unitectus.lt</i>
5.	Pagrindinė statinio naudojimo paskirtis (pagal STR 1.01.03:2017 „Statinių klasifikavimas“)	<i>Susisiekimo komunikacijos</i>
6.	Projektinių pasiūlymų rengimo tikslas	<i>- Gerinti susisiekimo ir eismo organizavimo sąlygas pėstiesiems ir dviratininkams, įgyvendinant darnaus judumo planą; - Informuoti visuomenę apie statinio projektavimą pagal statybos techninio reglamento STR 1.04.04:2017 „Statinio projektavimas, projekto ekspertizė“ reikalavimus.</i>
7.	Statinio (-ių) ar statinių grupės kategorija (pagal STR 1.01.03:2017 „Statinių klasifikavimas“)	<i>Nesudėtingas statinys</i>
8.	Kita informacija (kultūros paveldo, saugomos teritorijos)	-
9.	Esamos statinio konstrukcijos, jų funkcinė paskirtis.	-
II. Projektinių pasiūlymų apimtis ir statytojo pateikiami duomenys		
10.	Projektinių pasiūlymų apimtis	<i>- aiškinamasis raštas; - dangų planas;</i>


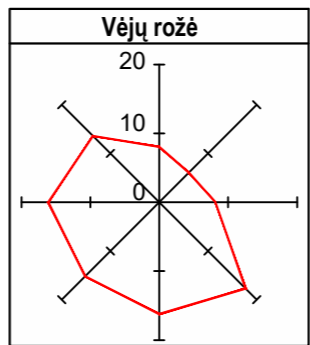
		- skersiniai profiliai; - želdinių būklės vertinimas, apželdinimo pasiūlymai;
11.	Pateikiami dokumentai, nurodomi projektinių pasiūlymų rengimo dokumentams taikomi teisės aktai.	- <i>Vilniaus miesto savivaldybės administracijos direktoriaus 2018 m. gruodžio 17 d. įsakymu Nr. 30-3844/1892.1.1E-TD20 patvirtintos Susisiekimo pėsčiomis projektų Vilniaus miesto savivaldybėje rengimo ir įgyvendinimo rekomendacijos</i> https://vilnius.lt/lt/savivaldybe/miesto-ukis-ir-transportas/susisiekimo-pesciomis-projektu-rekomendacijos/ ; - <i>Vilniaus miesto savivaldybės 2016-06-15 tarybos sprendimu Nr. 1-518 patvirtintos Susisiekimo dviračiais projektų Vilniaus miesto savivaldybėje rengimo ir įgyvendinimo rekomendacijos</i> https://vilnius.lt/wp-content/uploads/2018/07/duratu.pdf
	III. Reikalavimai projektiniams pasiūlymams	
12	Esminiai funkciniai (paskirties) reikalavimai statiniui	- <i>Sprendiniai turi atitikti susisiekimo komunikacijų statybą reglamentuojančių teisės aktų reikalavimus.</i>
13	Reikalavimai architektūros (estetinius aplinkai, kraštovaizdžiui	- <i>Susisiekimo sistemos dizaino detalės, elementų pločiai, skerspjūviai turi išlaikyti vieningus funkciškai pagrindžiamus parametrus.</i> - <i>Sprendiniai turi atitikti universalaus dizaino principus</i>
14	Nurodymai sprendinių derinimui, jų pritarimui	- <i>Projektinius pasiūlymus derinti su Infrastruktūros darbų priežiūros ir inžinerinių statinių projektų ir projektinių pasiūlymų vertinimo darbo grupe.</i>
15	Nurodymai projektinių pasiūlymų vaizdinės informacijos parengimui	-
16	Reikalavimai projekto rengimo dokumentų kalbai (-oms).	<i>Lietuvių</i>
17	Reikalavimai projekto rengimo dokumentų įforminimui, sudėčiai ir pan.	- -
	IV. Projektuotojo autorines teises ir galimi projekto keitimai	
18	<i>Projektuotojas turi jo parengtų projektinių pasiūlymų autorines teises. Statytojas be projektuotojo sutikimo projekto kopijas gali naudoti tik tam tikslui, kuriam skirtas Projektas.</i>	

DETALŪS METADUOMENYS

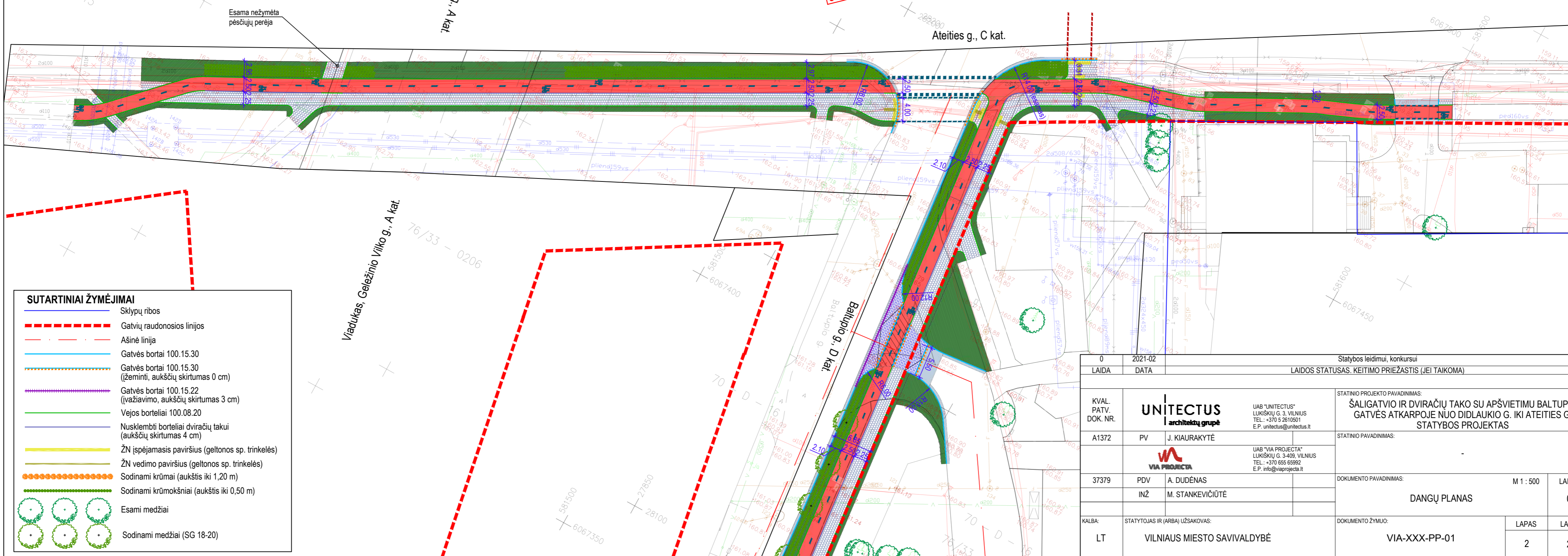
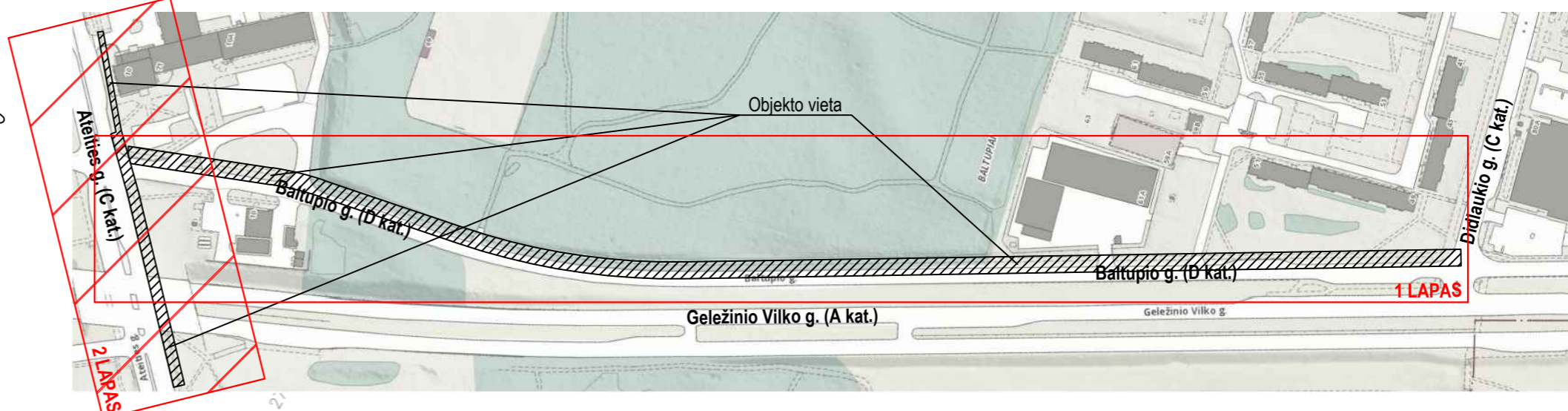
Dokumento sudarytojas (-ai)	Vilniaus miesto savivaldybė 188710061, Konstitucijos pr. 3, LT-09601, Vilnius
Dokumento pavadinimas (antraštė)	INŽINERINIO STATINIO PROJEKTINIŲ PASIŪLYMŲ RENGIMO UŽDUOTIS (Šaligatvio ir dviračių tako su apšvietimu Baltupio gatvės atkarpoje nuo Didlaukio g. iki Ateities g. statybos projektas)
Dokumento registracijos data ir numeris	2021-03-08 Nr. A358-30/21(2.9.4.5E-INF)
Dokumento gavimo data ir dokumento gavimo registracijos numeris	–
Dokumento specifikacijos identifikavimo žymuo	ADOC-V1.0
Parašo paskirtis	Vizavimas
Parašą sukūrusio asmens vardas, pavardė ir pareigos	Linas Bartusevičius, Projektavimo poskyrio vedėjas, Infrastruktūros skyrius
Sertifikatas išduotas	LINAS,BARTUSEVIČIUS LT
Parašo sukūrimo data ir laikas	2021-03-05 13:42:22 (GMT+02:00)
Parašo formatas	XAdES-EPES
Laiko žymoje nurodytas laikas	–
Informacija apie sertifikavimo paslaugų teikėją	EID-SK 2016, AS Sertifitseerimiskeskus EE
Sertifikato galiojimo laikas	2019-08-30 17:52:14 – 2024-08-28 23:59:59
Parašo paskirtis	Pasirašymas
Parašą sukūrusio asmens vardas, pavardė ir pareigos	Arūnas Visockas, Vyresnysis patarėjas, pavaduojantis Skyriaus vedėją, Infrastruktūros skyrius
Sertifikatas išduotas	ARŪNAS VISOCKAS, Vilniaus miesto savivaldybės administracija LT
Parašo sukūrimo data ir laikas	2021-03-05 13:56:44 (GMT+02:00)
Parašo formatas	XAdES-EPES
Laiko žymoje nurodytas laikas	–
Informacija apie sertifikavimo paslaugų teikėją	ADIC CA-A, Asmens dokumentu israsymo centras prie LR VRM LT
Sertifikato galiojimo laikas	2018-11-19 17:30:33 – 2021-11-18 17:30:33
Informacija apie būdus, naudotus metaduomenų vientisumui užtikrinti	"Registravimas" paskirties metaduomenų vientisumas užtikrintas naudojant "RCSC IssuingCA, VI Registru centras - i.k. 124110246 LT" išduotą sertifikatą "Dokumentų valdymo sistema Avilys, Vilniaus miesto savivaldybės administracija, i.k.188710061 LT", sertifikatas galioja nuo 2018-12-27 14:17:37 iki 2021-12-26 14:17:37
Pagrindinio dokumento priedų skaičius	–
Pagrindinio dokumento priedamų dokumentų skaičius	–
Priedamo dokumento sudarytojas (-ai)	–
Priedamo dokumento pavadinimas (antraštė)	–
Priedamo dokumento registracijos data ir numeris	–
Programinės įrangos, kuria naudojantis sudarytas elektroninis dokumentas, pavadinimas	Dokumentų valdymo sistema „Avilys“, versija 3.5.34
Informacija apie elektroninio dokumento ir elektroninio (-ių) parašo (-ų) tikrinimą (tikrinimo data)	Atitinka specifikacijos keliamus reikalavimus. Visi dokumente esantys elektroniniai parašai galioja (2021-03-08 10:09:15)
Paieškos nuoroda	–
Papildomi metaduomenys	Nuorašą suformavo 2021-03-08 10:09:15 Dokumentų valdymo sistema „Avilys“

PROJEKTUOJAMOS DANGOS

	Asfalto danga
	Betono trinkelų danga
	Betono plokščių (plytelių) danga
	Asfalto danga dviračių takui (raudonos spalvos)
	Asfalto danga dviračių takui (raudonos spalvos, DK 3 kl.)
	Vejos danga



SITUACIJOS IR LAPŲ IŠDĖSTYMO SCHEMA



SUTARTINIAI ŽYMĖJIMAI

	Sklypų ribos
	Gatvių raudonosios linijos
	Ašinė linija
	Gatvės bortai 100.15.30
	Gatvės bortai 100.15.30 (įžeminti, aukščių skirtumas 0 cm)
	Gatvės bortai 100.15.22 (įvažiavimo, aukščių skirtumas 3 cm)
	Vejos borteliai 100.08.20
	Nusklembti borteliai dviračių takui (aukščių skirtumas 4 cm)
	ŽNI išpėjamas paviršius (geltonos sp. trinkelės)
	ŽNI vedimo paviršius (geltonos sp. trinkelės)
	Sodinami krūmai (aukštis iki 1,20 m)
	Sodinami krūmokšniai (aukštis iki 0,50 m)
	Esami medžiai
	Sodinami medžiai (SG 18-20)

0		2021-02		Statybos leidimui, konkursui	
LAIDA		DATA		LAIDOS STATUSAS. KEITIMO PRIEŽASTIS (JEI TAIKOMA)	
KVAL. PATV. DOK. NR.	UNITECTUS architektų grupė	UAB "UNITECTUS" LUKIŠKIŲ G. 3, VILNIUS TEL.: +370 5 2610501 E.P. unitectus@unitectus.lt	STATINIO PROJEKTO PAVADINIMAS: ŠALIGATVIO IR DVIRAČIŲ TAKO SU APŠVIETIMU BALTUPIO GATVĖS ATKARPOJE NUO DIDLAUKIO G. IKI ATEITIES G. STATYBOS PROJEKTAS		
A1372	PV	J. KIAURAKYTĖ	STATINIO PAVADINIMAS:		
37379	PDV	A. DUDĖNAS	DOKUMENTO PAVADINIMAS:		
	INŽ	M. STANKEVIČIŪTĖ	DANGŲ PLANAS		
KALBA:	STATYTOJAS IR (ARBA) UŽSAKOVAS:		DOKUMENTO ŽYMUO:		M 1 : 500
LT	VILNIAUS MIESTO SAVIVALDYBĖ		VIA-XXX-PP-01		LAIDA 0
			LAPAS	LAPŲ	2 2

Kompl. Nr.	Šaligatvio ir dviračių tako su apšvietimu Baltupio gatvės atkarpoje nuo Didlaukio g. iki Ateities g. statybos projektas	lapas	lapų
UT-254-2/19-PP-AR	AIŠKINAMASIS RASTAS	1	7

AIŠKINAMASIS RAŠTAS

1. PROJEKINIŲ PASIŪLYMŲ RENGIMO PAGRINDAS

Projektiniai pasiūlymai parengti vadovaujantis išduotomis sąlygomis, esama situacija, statybos įstatymu ir kitais įstatymais, reglamentuojančiais statinio saugos ir paskirties reikalavimus, teisės aktais, reglamentuojančiais esminius statinio reikalavimus ir statinio techninius parametrus, teritorijų planavimo ir normatyviniais statybos techniniais dokumentais, kitais teisės aktais.

1.1 Normatyviniai dokumentai

- Statybos techninis reglamentas „Statinio projektavimas, projekto ekspertizė“ STR 1.04.04:2017;
- Statybos techninis reglamentas „Statybą leidžiantys dokumentai. Statybos užbaigimas. Statybos sustabdymas. Savavališkos statybos padarinių šalinimas. Statybos pagal neteisėtai išduotą statybą leidžiantį dokumentą padarinių šalinimas“ STR 1.05.01:2017;
- Statybos techninis reglamentas „Statybos darbai. Statinio statybos priežiūra“ STR 1.06.01:2016;
- Statybos techninis reglamentas „Statybos produktų, neturinčių darnųjų techninių specifikacijų, eksploatacinių savybių pastovumo vertinimas, tikrinimas ir deklaravimas. Bandymų laboratorijų ir sertifikavimo įstaigų paskyrimas. Nacionaliniai techniniai įvertinimai ir techninio vertinimo įstaigų paskyrimas ir paskelbimas“ STR 1.01.04:2015;
- Kelių techninis reglamentas „Automobilių keliai“ KTR 1.01:2008;
- Statybos techninis reglamentas „Gatvės ir vietinės reikšmės keliai. Bendrieji reikalavimai“ STR 2.06.04:2014;
- Statybos techninis reglamentas „Statinių prieinamumas“ STR 2.03.01:2019;
- Kelių projektavimo taisyklės „Automobilių kelių standartizuotų dangų konstrukcijų projektavimo taisyklės“ KPT SDK 19;
- Automobilių kelių žemės darbų atlikimo ir žemės sankasos įrengimo taisyklės IT ŽS 17;
- Taisyklės „Kelių šviesoforų įrengimo taisyklės“ (patvirtintos Lietuvos Respublikos susisiekimo ministro 2012 m. sausio 31 d. įsakymu Nr. 3-81);
- Taisyklės „Kelių horizontaliojo ženklavimo taisyklės“ (patvirtintos Lietuvos Respublikos susisiekimo ministro 2012 m. sausio 31 d. įsakymu Nr. 3-82);
- Taisyklės „Kelio ženklų įrengimo ir vertikaliojo ženklavimo taisyklės“ (patvirtintos Lietuvos Respublikos susisiekimo ministro 2012 m. sausio 31 d. įsakymu Nr. 3-83);
- Techninių eismo reguliavimo priemonių įrengimo ir jų priežiūros Vilniaus mieste tvarkos aprašas, 2009 m.;
- Automobilių kelių nesurištųjų mišinių ir gruntų, naudojamų sluoksniams be rišiklių, techninių reikalavimų aprašas TRA SBR 19;
- Automobilių kelių užpildų techninių reikalavimų aprašas TRA UŽPILDAI 19;
- Automobilių kelių asfalto mišinių techniniai reikalavimai aprašyti TRA ASFALTAS 08;
- Automobilių kelių dangos konstrukcijos asfalto sluoksnių įrengimo taisyklės IT ASFALTAS 08;
- Automobilių kelių bituminių emulsijų techniniai reikalavimai aprašyti TRA BE 08/15;

Stadija	Pareigos	At. Nr.	V., pavardė	parašas	data
PP	PV	A 1372	J. Kiaurakytė		2021-04
PP	PDV	37379	A. Dudėnas		2021-04

Kompl. Nr.	Šaligatvio ir dviračių tako su apšvietimu Baltupio gatvės atkarpoje nuo Didlaukio g. iki Ateities g. statybos projektas	lapas	lapų
UT-254-2/19-PP-AR	AISKINAMASIS RASTAS	2	7

- Automobilių kelių bitumų ir polimerais modifikuotų bitumų techniniai reikalavimai aprašyti TRA BITUMAS 08/14;
- Automobilių kelių dangos konstrukcijos iš trinkelėlių ir plokščių įrengimo taisyklės JT TRINKELEŠ 14;
- Automobilių kelių trinkelėlių, plokščių ir kitų medžiagų techninių reikalavimų aprašas TRA TRINKELEŠ 14.

1.2 Kiti dokumentai

- Vilniaus miesto savivaldybės administracijos prisijungimo prie susisiekimo komunikacijų sąlygos.

1.3 Kompiuterinės programos

- LibreCAD;
- Open Office;
- PDFsam.

2. ESAMA SITUACIJA

Analizuojama teritorija yra Vilniaus miesto šiaurinėje dalyje ir patenka į Verkių seniūnijos ribas. Tvarkoma teritorija apima Baltupio g. šaligatvio atkarpą tarp Baltupio/Didlaukio ir Baltupio/Ateities gatvių sankryžų. Projekte taip pat tvarkoma Ateities g. šaligatvio atkarpa Baltupio/Ateities gatvių sankryžos prieigose.

Vadovaujantis Vilniaus miesto bendroju planu bei interaktyviu Vilniaus miesto žemėlapiu Baltupio gatvė yra priskiriama D (pagalbinės) kategorijos gatvėms, o Ateities – C (aptarnaujančioms).



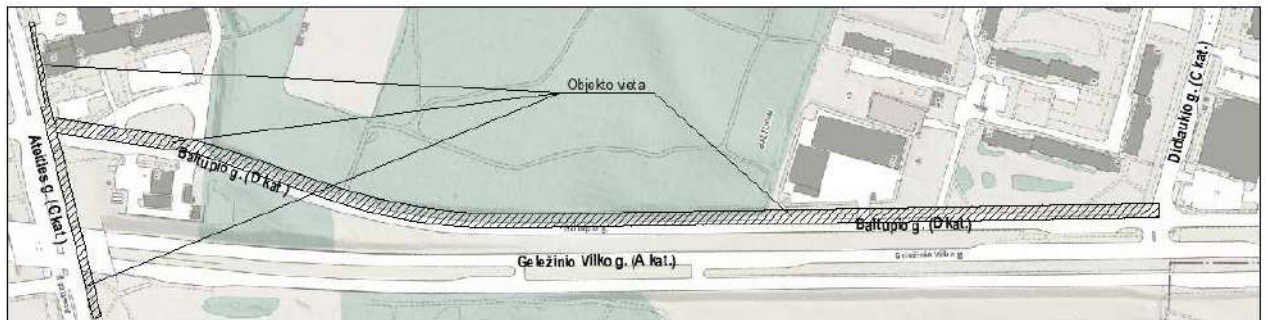
1 pav. Baltupio gatvė Vilniuje (vilnius21.lt)

Stadija	Pareigos	At. Nr.	V., pavardė	parašas	data
PP	PV	A 1372	J. Kiaurakytė		2021-04
PP	PDV	37379	A. Dudėnas		2021-04

Kompl. Nr.	Šaligatvio ir dviračių tako su apšvietimu Baltupio gatvės atkarpoje nuo Didlaukio g. iki Ateities g. statybos projektas	lapas	lapų
UT-254-2/19-PP-AR	AISKINAMASIS RASTAS	3	7

2.1 Statybos vieta ir jos apibūdinimas

Tvarkoma teritorija apima Baltupio (apie 860 m) ir Ateities (apie 240 m) gatvių esamų šaligatvių atkarpas.



2 pav. Statybos (objekto) vieta ir esamų aplinkinių gatvių kategorijos pagal Vilniaus miesto interaktyvų žemėlapi (maps.vilnius.lt)

Nagrinėjamoje teritorijoje aktualios gatvių kategorijos:

- Baltupio g. (D kat.);
- Ateities g. (C kat.).

Tvarkomoje teritorijoje yra išvystyta aplinkinė teritorija. Vyrauja gyvenamosios, mokslo, administracinės paskirties pastatai. Šalia yra tokie traukos objektai: Jomanto miško parkas, „Vilniaus“ kolegija, parduotuvė „Norfa“, degalinė „Circle K“ ir kt.



3 pav. Esama situacija pagal Vilniaus miesto interaktyvų žemėlapi (erdvinis.vilnius.lt)

Stadija	Pareigos	At. Nr.	V., pavardė	parašas	data
PP	PV	A 1372	J. Kiaurakytė		2021-04
PP	PDV	37379	A. Dudėnas		2021-04

Kompl. Nr.	Šaligatvio ir dviračių tako su apšvietimu Baltupio gatvės atkarpoje nuo Didlaukio g. iki Ateities g. statybos projektas	lapas	lapų
UT-254-2/19-PP-AR	AISKINAMASIS RASTAS	4	7

Baltupio g. dešinėje pusėje yra esamas betoninių plytelių šaligatvis (apie 2,5 m pločio), žaliosios šaligatvio juostos. Šaligatvio trasa praeina šalia Jomanto miško parko. Greta Baltupio/Ateities gatvių sankryža yra viešojo transporto galinis punktas, turintis vieną įvažiavimą ir du išvažiavimus.

Ateities g. dešinėje pusėje yra esamas betoninių plytelių šaligatvis bei fiziškai atskirtas asfalto dangos dviračių takas. Dviračių takas yra nutrūkstantis Baltupio/Ateities gatvių sankryžos prieigose. Šioje atkarpoje dviratininkai juda bendrame sraute su pėsčiaisiais. Už sankryžos ir viešojo transporto stotelės yra vėl atskiras pėsčiųjų ir dviračių takas.

Šalia Ateities/Baltupio gatvių sankryžos yra esama viešojo transporto sustojimo „Ateities st.“ stotelė įvažioje su keleivių laukimo paviljonu.

2.2 Klimato sąlygos ir reljefas

Temperatūra: metinė vidutinė oro temperatūra Vilniaus mieste 6,7°. Minusinė oro temperatūra vyrauja nuo gruodžio iki kovo mėnesio imtinai. Vidutinė šilčiausio mėnesio oro temperatūra 17,2°, šalčiausio – 7,9°. Absoliutinis oro temperatūros maksimumas 35,4°. Absoliutinis oro temperatūros minimumas - 37,2°.

Drėgnumas: santykinis metinis oro drėgnumas Vilniaus mieste 80%. Didžiausias oro drėgnumas nustatomas spalio – sausio mėnesiais. Metinis vidutinis vandens garų tamprumas (dalinis slėgis) 8,3 hPa. Vidutinis metinis drėgnumo deficitas 2,8 hPa. Didžiausias drėgnumo deficitas nustatomas gegužės – liepos mėnesiais.

Vėjai: vidutinis vėjo greitis Vilniaus mieste 3,6 m/s. Dažniausiai pučiantys vėjai žiemos mėnesiais yra pietų ir pietryčių kryptų, vasaros – vakarų ir šiaurės vakarų kryptų. Vadovaujantis STR 2.05.04:2003 „Poveikiai ir apkrovos“ 1 priedu, Vilniaus rajonas priskiriamas I vėjo apkrovos rajonui su 24 m/s vėjo greičio.

Krituliai: vidutinis kritulių kiekis Vilniaus mieste 664 mm. Daugiausiai kritulių iškrinta birželio, liepos ir rugpjūčio mėnesiais. Vadovaujantis STR 2.05.04:2003 „Poveikiai ir apkrovos“ 1 priedu, Vilniaus rajonas priskiriamas II sniego apkrovos rajonui su 1,6 kN/m² sniego antžemine apkrova, tenkančia 1 m² horizontalaus žemės paviršiaus.

Reljefas: Baltupio gatvės dešinės pusės esamo šaligatvio altitudės svyruoja nuo 160,68 iki 172,24. Gatvės atkarpa kyla nuo Baltupio/Didlaukio ir tuomet leidžiasi link Baltupio/Ateities gatvių sankryžos. Ateities gatvės dešinės pusės esamo šaligatvio altitudės svyruoja nuo 159,74 iki 163,24. Šaligatvio atkarpa leidžiasi žemyn nuo viaduko link Baltupio/Ateities gatvių sankryžos.

Želdiniai: tvarkomoje teritorijoje yra esamų želdinių – veja, medžiai, krūmynai.

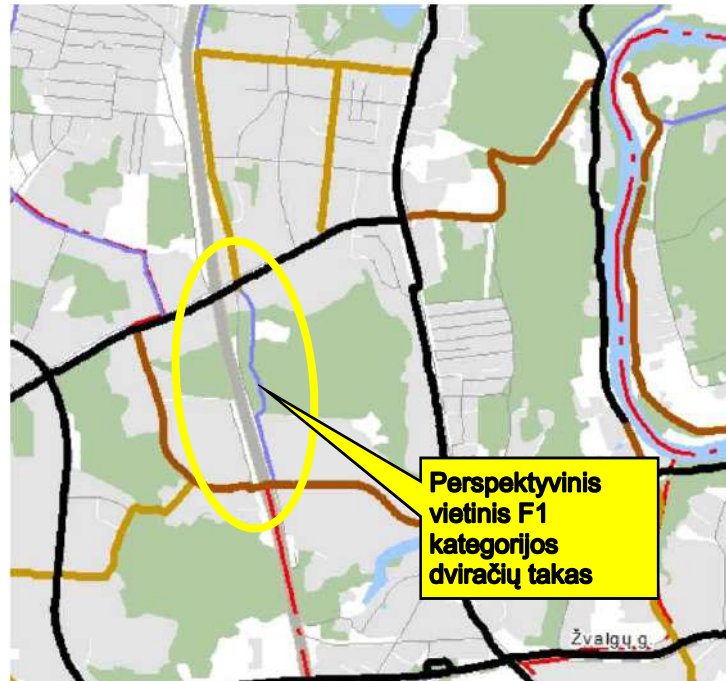
Inžineriniai tinklai: teritorijoje gausu inžinerinių tinklų – požeminiai žemos ir aukštos įtampos elektros kabeliai, požeminiai ryšių kabeliai, vandens, nuotekų, dujų vamzdiniai ir kt. Detaliau žiūrėti topografiniame plane.

Stadija	Pareigos	At. Nr.	V., pavardė	parašas	data
PP	PV	A 1372	J. Kiaurakytė		2021-04
PP	PDV	37379	A. Dudėnas		2021-04

Kompl. Nr.	Šaligatvio ir dviračių tako su apšvietimu Baltupio gatvės atkarpoje nuo Didlaukio g. iki Ateities g. statybos projektas	lapas	lapų
UT-254-2/19-PP-AR	AISKINAMASIS RASTAS	5	7

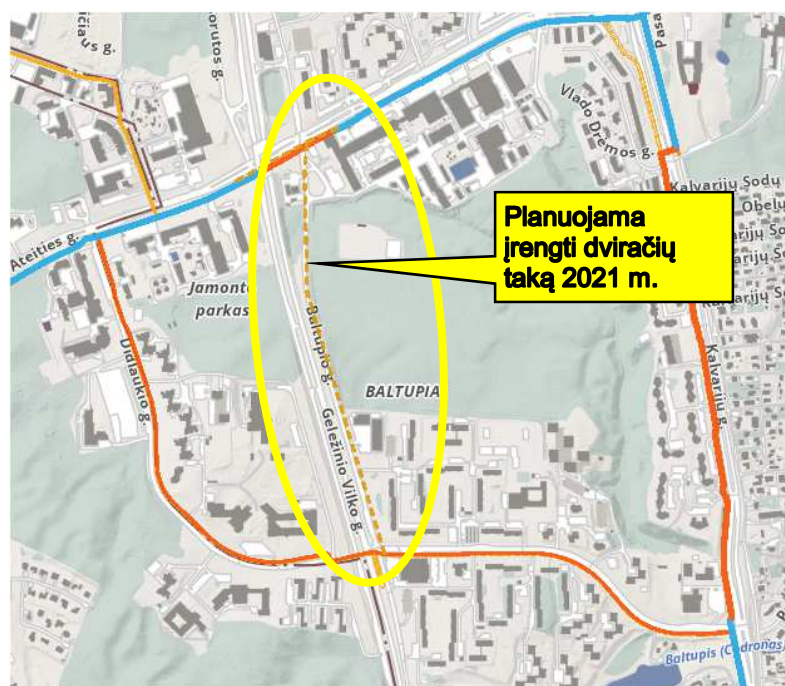
3. DVIRAČIŲ TAKŲ SPECIALUSIS PLANAS

Nagrinėjamoje Baltupio gatvės atkarpoje pagal Vilniaus miesto dviračių takų specialiojo plano sprendinius iki 2030 m. yra numatytas perspektyvinis dviračių takas.



5 pav. Dviračių takų tinklo infrastruktūros plėtros ir kategorijų iki 2030 m. brėžinio ištrauka iš Vilniaus miesto dviračių takų specialiojo plano

Pagal Vilniaus miesto interaktyvų žemėlapi, Baltupio gatvės atkarpoje yra planuojama įrengti dviračių taką 2021 metais.



6 pav. Dviračių takų sprendiniai pagal Vilniaus miesto interaktyvų žemėlapi (maps.vilnius.lt)

Stadija	Pareigos	At. Nr.	V., pavardė	parašas	data
PP	PV	A 1372	J. Kiaurakytė		2021-04
PP	PDV	37379	A. Dudėnas		2021-04

Kompl. Nr.	Šaligatvio ir dviračių tako su apšvietimu Baltupio gatvės atkarpoje nuo Didlaukio g. iki Ateities g. statybos projektas	lapas	lapų
UT-254-2/19-PP-AR	AISKINAMASIS RASTAS	6	7

4. PAGRINDINIAI PROJEKTINIAI SPRENDINIAI

Projektiniai pasiūlymai parengti vadovaujantis Vilniaus miesto savivaldybės administracijos išduotomis prisijungimo prie susisiekimo komunikacijų sąlygomis Nr. 20/1487, 2020-10-21 bei esama situacija.

Baltupio gatvės atkarpoje tvarkoma tik dešinė pusė įrengiant pėsčiųjų ir dviračių taką. Ateities gatvėje taip pat tvarkoma tik dešinė pusė įrengiant trūkstantį dviračių tako atkarpą, kuri užtikrins sklandžią Ateities g. dviračių tako trasą.

Baltupio gatvėje įrengiamas pėsčiųjų ir dviračių takas, kuris nuo važiuojamosios dalies atskiriamas žaliają juosta. Šioje juostoje numatoma sodinti medžius, krūmus. Tarp pėsčiųjų ir dviračių tako taip pat įrengiama žalioji juosta, kurioje numatoma sodinti krūmus. Vietose, kuriose nėra galimybės įrengti tarp pėsčiųjų ir dviračių tako žaliosios juostos, įrengiamas dviračių tako bortelis su aukščių skirtumu. Šalia Baltupio/Didlaukio gatvių sankryžos naikinama esama nenaudojama įvažė. Tvarkomoje teritorijoje įvažė avimais į gretimas teritorijas iškeliami į pėsčiųjų tako lygį per įvažė avimo bortelį. Viešojo transporto galiniame punkte paliekamas vienas įvažė avimas ir vienas išvažė avimas.

Ateities gatvėje įrengiamas pėsčiųjų ir dviračių takas, kuris nuo važiuojamosios dalies atskiriamas žaliają juosta. Šioje juostoje numatoma sodinti krūmus. Pėsčiųjų ir dviračių takas atskiriamas dviračių tako borteliu su aukščių skirtumu. Ateities/Baltupio gatvių sankryžoje Baltupio gatvės pusėje perkeliama esama šviesoforų stulpai, paženklinama dviračių ir pėsčiųjų perėja. Sankryžoje pasilieka esamas šviesoforinis valdymas.

Tvarkomoje teritorijoje pėsčiųjų takas įrengiamas betoninių plytelių dangos, dviračių takas – raudono asfalto, įvažė avimais į gretimas teritorijas – trinkelio.

Baltupio gatvėje pagrindiniai pėsčiųjų ir dviračių takų atkarpos techniniai parametrai:

- pėsčiųjų takas 2,25 m;
- dviračių takas 2,50 m;
- žalioji juosta tarp važ. dalies ir pėsčiųjų/dviračių tako – 1,75 m;
- žalioji juosta tarp pėsčiųjų ir dviračių tako – 1 m.

Ateities gatvėje pagrindiniai pėsčiųjų ir dviračių takų atkarpos techniniai parametrai:

- pėsčiųjų takas 2,25 m;
- dviračių takas 2,50 m;
- žalioji juosta tarp važ. dalies ir pėsčiųjų/dviračių tako – 2,95 m.

Baltupio gatvės atkarpoje pėsčiųjų ir dviračių tako apšvietimas sprendžiamas techninio projekto metu.

Stadija	Pareigos	At. Nr.	V., pavardė	parašas	data
PP	PV	A 1372	J. Kiaurakytė		2021-04
PP	PDV	37379	A. Dudėnas		2021-04

Kompl. Nr.	Šaligatvio ir dviračių tako su apšvietimu Baltupio gatvės atkarpoje nuo Didlaukio g. iki Ateities g. statybos projektas	lapas	lapų
UT-254-2/19-PP-AR	AISKINAMASIS RASTAS	7	7

5. BENDRIEJI STATINIŲ RODIKLIAI

Pavadinimas	Mato vienetas	Kiekis	Pastabos
III SUSISIEKIMO KOMUNIKACIJOS			
<i>dviračių tako atkarpa Baltupio gatvėje</i>			
3.1. Kategorija	F		<i>nauja statyba, I gr. nesudėtingasis statinys</i>
3.2. Ilgis	km	0,860	
3.3. Dviračių tako plotis	m	2,50	
3.4. Dviračių tako eismo juostų skaičius	vnt	2	
3.5. Dviračių tako eismo juostos plotis	m	1,25	
<i>dviračių tako atkarpa Ateities gatvėje</i>			
3.1. Kategorija	F		<i>nauja statyba, I gr. nesudėtingasis statinys</i>
3.2. Ilgis	km	0,240	
3.3. Dviračių tako plotis	m	2,50	
3.4. Dviračių tako eismo juostų skaičius	vnt	2	
3.5. Dviračių tako eismo juostos plotis	m	1,25	

Stadija	Pareigos	At. Nr.	V., pavardė	parašas	data
PP	PV	A 1372	J. Kiaurakytė		2021-04
PP	PDV	37379	A. Dudėnas		2021-04

**ŠALIGATVIO IR DVIRAČIŲ TAKO SU APŠVIETIMU BALTUPIO GATVĖS
ATKARPOJE NUO DIDLAUKIO G. IKI ATEITIES G. STATYBOS
PROJEKTAS
ESAMŲ ŽELDINIŲ TERITORIJOS PRIEIGOSE VERTINIMAS**

Želdinių vertinimas

Nagrinėjama **Baltupio gatvės teritorijos prieigos nuo Didlaukio g. iki Ateities g. Vilniaus m.**

Ties Ateities gatve visa teritorija laisvesnė. Visa žalia zona,- veja. Ties degaline pasodinti žemi gyvatvoriniai augalai, kitoje kelio pusėje, kurioje formuojamas dviračių takas, auga Dygiosios eglės ir brandžių Liepų mažalapių grupė. Kylant Baltupio gatve prasideda Jomanto parko teritorija. Parko prieigose, tiek visame parke auga brandūs lapuočiai ir spygliuočiai. Vyrauja Mažalapė liepa, Karpotasis beržas, Pušis paprastoji, Paprastoji eglė, Parsatasis ąžuolas. Kitoje gatvės pusėje, arčiau Ateities g., žalia skiriamoji juosta nuo Geležinio Vilko g. platesnė. Joje auga analogiškai Jomanto parkui spygliuočiai ir lapuočiai. Toliau žalia kelio juosta siaurėja. Joje auga Mažalapių liepų eilė su tarpais. Pakilus Baltupio gatve į kalną, abejose pusėse auga Mažalapės liepos. Ties Didlaukio gatve, palei gyvenamuosius namus auga įvairūs lapuočiai medžiai,- Karpotieji beržai, Uosialapis klevas, Paprastasis klevas.

Degalinės teritorija atitverta neaukšta gyvatvore.	Erdvė palei ateities gatvę,-veja.
	

Dygiosios eglės.	Brandžių Mažalapių liepų grupė ir Jomanto parko pradžia.
	

Jomanto parko prieigos ir platesnė skiriamoji juosta nuo Geležinio vilko gatvės.



Jomanto parko prieigos.



Jomanto parko prieigos.



Baltupio gatvė, artėjant prie Didlaukio gatvės. Pakelėje Mažalapės liepos.



Mažalapės liepos ties Didlaukio gatve.



Gyvenamųjų namų žalioje zonoje įvairūs lapuočiai,- Karpotasis beržas, Uosialapis klevas, Paprastasis klevas.



Nauji augalai palei šaligatvi ir dviračių taką





Atsižvelgus į esamą augmeniją, siūlomi nauji medžiai. Darniai į aplinką įsilietų šios augalų rūšys:

Sidabrinė liepa / *Tilia tomentosa* (Žydi vėliau nei mažalapė liepa. Gerai auga saulėtose ar dalinai saulėtose vietose, derlinguose dirvožemiuose. Suaugę atsparūs sausroms, karščiams, oro užterštumui. Puikiai tinka alėjoms);

Šermukšnis japoninis „Dodong“ / *Sorbus commixta* (Puikiai auga miestuose, nes yra atsparus taršai, neišrankus dirvai);

Lanksva beržalapė 'THORR' / *Spiraea betulifolia* (Šviesomėgė, bet gali augti ir daliniame pavėsyje. Gerai auga normalaus derlingumo ir drėgnumo dirvožemyje. Atspari šalčiui);

SIŪLOMAS AUGALŲ ASORTIMENTAS

Sidabrinė liepa / <i>Tilia tomentosa</i>	Lanksva beržalapė 'THORR' / <i>Spiraea betulifolia</i>
	
Šermukšnis japoninis „Dodong“ / <i>Sorbus commixta</i>	Rožė / <i>Rosa Short Track</i>
	


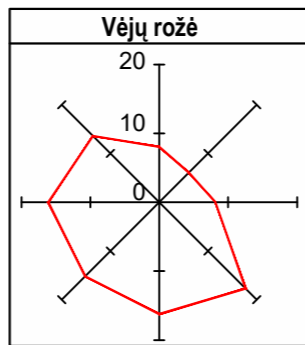
Detalesni sprendiniai ir augalų rūšys pateikti brėžinyje.

Architektė D. Želvienė

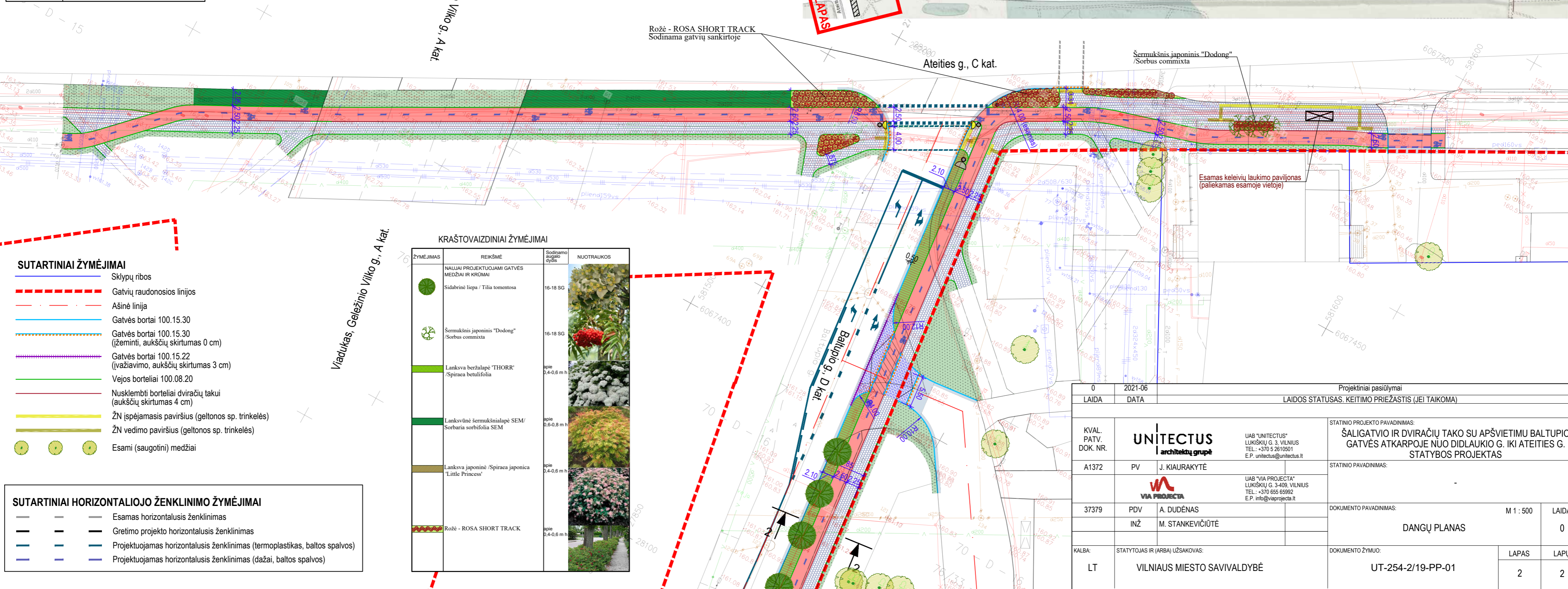
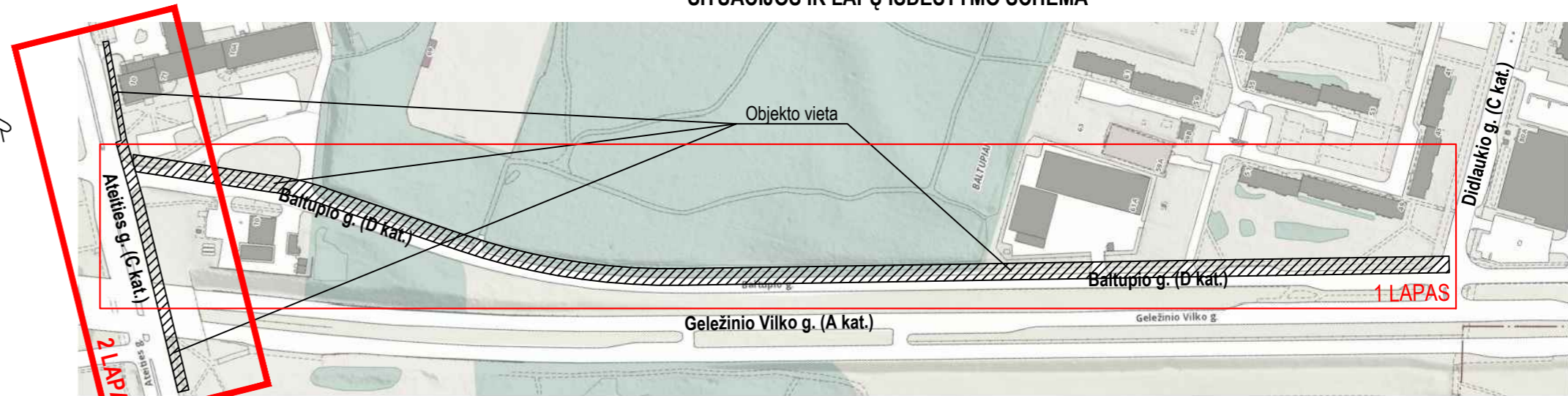
At. Nr. 49

PROJEKTUOJAMOS DANGOS

	Asfalto danga
	Betono trinkelų danga
	Betono plytelių (37,5x37,5 cm) danga
	Asfalto danga dviračių takui (raudonos spalvos)
	Asfalto danga dviračių takui (raudonos spalvos, DK 3 kl.)
	Vejos danga



SITUACIJOS IR LAPŲ IŠDĖSTYMO SCHEMA



SUTARTINIAI ŽYMĖJIMAI

- Sklypų ribos
- Gatvių raudonosios linijos
- Ašinė linija
- Gatvės bortai 100.15.30
- Gatvės bortai 100.15.30 (žeminti, aukščių skirtumas 0 cm)
- Gatvės bortai 100.15.22 (ivažiavimo, aukščių skirtumas 3 cm)
- Vejos borteliai 100.08.20
- Nusklembti borteliai dviračių takui (aukščių skirtumas 4 cm)
- ŽN įspėjamasis paviršius (geltonos sp. trinkelės)
- ŽN vedimo paviršius (geltonos sp. trinkelės)
- Esami (saugotini) medžiai

SUTARTINIAI HORIZONTALIOJO ŽENKLINIMO ŽYMĖJIMAI

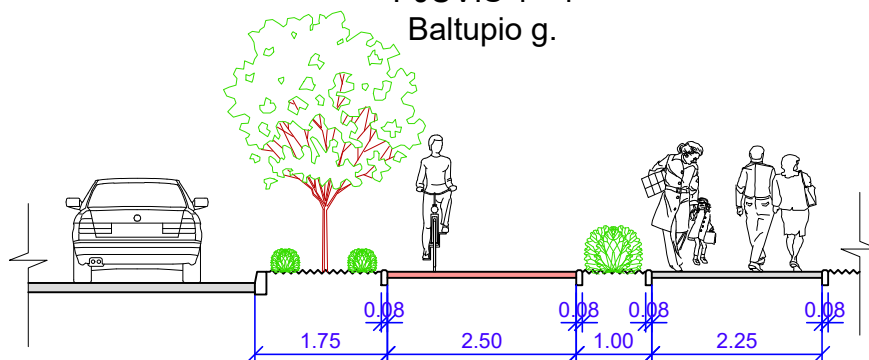
- Esamas horizontalusis ženklavimas
- Gretimo projekto horizontalusis ženklavimas
- Projektuojamas horizontalusis ženklavimas (termoplastikas, baltos spalvos)
- Projektuojamas horizontalusis ženklavimas (dažai, baltos spalvos)

KRAŠTOVAIZDINIAI ŽYMĖJIMAI

ŽYMĖJIMAS	REIKŠMĖ	Sodinamo augalo dydis	NUOTRAUKOS
	NAUJAI PROJEKTUOJAMI GATVĖS MEDŽIAI IR KRŪMAI Sidabrinė liepa / Tilia tomentosa	16-18 SG	
	Šermukšnis japoninis "Dodong" / Sorbus commixta	16-18 SG	
	Lanksva beržalapė "THORR" / Spiraea betulifolia	apie 0,4-0,6 m	
	Lanksvūnė šermukšniapalė SEM/ Sorbaria sorbifolia SEM	apie 0,6-0,8 m	
	Lanksva japoninė / Spiraea japonica "Little Princess"	apie 0,4-0,6 m	
	Rožė - ROSA SHORT TRACK	apie 0,4-0,6 m	

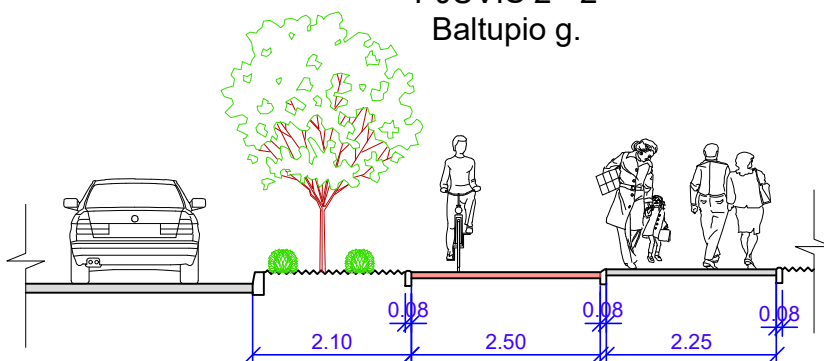
0	2021-06	Projektiniai pasiūlymai	
LAIDA	DATA	LAIDOS STATUSAS. KEITIMO PRIEŽASTIS (JEI TAIKOMA)	
KVAL. PATV. DOK. NR.	UNITECTUS architektų grupė	UAB "UNITECTUS" LUKIŠKIŲ G. 3, VILNIUS TEL.: +370 5 2610501 E.P. unitectus@unitectus.lt	STATINIO PROJEKTO PAVADINIMAS: ŠALIGATVIO IR DVIRAČIŲ TAKO SU APŠVIETIMU BALTUPIO GATVĖS ATKARPOJE NUO DIDLAUKIO G. IKI ATEITIES G. STATYBOS PROJEKTAS
A1372	PV	J. KIAURAKYTĖ	STATINIO PAVADINIMAS:
37379	PDV	A. DUDĖNAS	DOKUMENTO PAVADINIMAS:
	INŽ	M. STANKEVIČIŪTĖ	DANGŲ PLANAS
KALBA:	STATYTOJAS IR (ARBA) UŽSAKOVAS:	VILNIAUS MIESTO SAVIVALDYBĖ	DOKUMENTO ŽYMUO:
LT			UT-254-2/19-PP-01
			M 1 : 500
			LAIDA
			0
			LAPAS
			2
			LAPŲ
			2

PJŪVIS 1 - 1
Baltupio g.



ESAMA gatvės važiuojamoji dalis
PROJEKTUOJAMA žaliaji juosta (veja, medžiai, krūmai)
PROJEKTUOJAMAS dviračių takas
PROJEKTUOJAMA žaliaji juosta (veja, krūmai)
PROJEKTUOJAMAS pėsčiųjų takas

PJŪVIS 2 - 2
Baltupio g.



ESAMA gatvės važiuojamoji dalis
PROJEKTUOJAMA žaliaji juosta (veja, medžiai, krūmai)
PROJEKTUOJAMAS dviračių takas
PROJEKTUOJAMAS pėsčiųjų takas

0	2021-04	Projektiniai pasiūlymai		
LAIDA	DATA	LAIDOS STATUSAS. KEITIMO PRIEŽASTIS (JEI TAIKOMA)		
KVAL. PATV. DOK. NR.			STATINIO PROJEKTO PAVADINIMAS: ŠALIGATVIO IR DVIRAČIŲ TAKO SU APŠVIETIMU BALTUPIO GATVĖS ATKARPOJE NUO DIDLAUKIO G. IKI ATEITIES G. STATYBOS PROJEKTAS	
A1372	PV	J. KIAURAKYTĖ	STATINIO PAVADINIMAS: -	
			UAB "UNITECTUS" LUKIŠKIŲ G. 3, VILNIUS TEL.: +370 5 2610501 E.P. unitectus@unitectus.lt	
37379	PDV	A. DUDĖNAS	DOKUMENTO PAVADINIMAS:	
	INŽ	M. STANKEVIČIŪTĖ	M 1 : 100	
			SKERSINIAI PJŪVIAI	
			LAIDA 0	
KALBA:	STATYTOJAS IR (ARBA) UŽSAKOVAS:		DOKUMENTO ŽYMUO:	
LT	VILNIAUS MIESTO SAVIVALDYBĖ		UT-254-2/19-PP-02	
			LAPAS	LAPŲ
			1	1

DETALŪS METADUOMENYS

Dokumento sudarytojas (-ai)	Vilniaus miesto savivaldybė 188710061, Konstitucijos pr. 3, LT-09601, Vilnius
Dokumento pavadinimas (antraštė)	DĖL ŠALIGATVIO IR DVIRAČIŲ TAKO SU APŠVIETIMU BALTUPIO GATVĖS ATKARPOJE NUO DIDLAUKIO G. IKI ATEITIES G., VILNIUJE, STATYBOS PRITARIMO PROJEKTINIAMS PASIŪLYMAMS
Dokumento registracijos data ir numeris	2021-09-20 Nr. A51-88207/21(3.3.2.26E-VMA)
Dokumento gavimo data ir dokumento gavimo registracijos numeris	–
Dokumento specifikacijos identifikavimo žymuo	ADOC-V1.0
Parašo paskirtis	Pasirašymas
Parašą sukūrusio asmens vardas, pavardė ir pareigos	Mindaugas Pakalnis, Vyriausiojo miesto architekto skyriaus vedėjas, Vyriausiojo miesto architekto skyrius
Sertifikatas išduotas	MINDAUGAS,PAKALNIS LT
Parašo sukūrimo data ir laikas	2021-09-17 18:55:54 (GMT+03:00)
Parašo formatas	XAdES-X-L
Laiko žymoje nurodytas laikas	2021-09-17 18:56:09 (GMT+03:00)
Informacija apie sertifikavimo paslaugų teikėją	EID-SK 2016, AS Sertifitseerimiskeskus EE
Sertifikato galiojimo laikas	2020-11-03 20:19:13 – 2025-11-02 23:59:59
Informacija apie būdus, naudotus metaduomenų vientisumui užtikrinti	"Registravimas" paskirties metaduomenų vientisumas užtikrintas naudojant "RCSC IssuingCA, VI Registru centras - i.k. 124110246 LT" išduotą sertifikatą "Dokumentų valdymo sistema Avilys, Vilniaus miesto savivaldybės administracija, į.k.188710061 LT", sertifikatas galioja nuo 2018-12-27 14:17:37 iki 2021-12-26 14:17:37
Pagrindinio dokumento priedų skaičius	–
Pagrindinio dokumento pridedamų dokumentų skaičius	–
Priedamo dokumento sudarytojas (-ai)	–
Priedamo dokumento pavadinimas (antraštė)	–
Priedamo dokumento registracijos data ir numeris	–
Programinės įrangos, kuria naudojantis sudarytas elektroninis dokumentas, pavadinimas	Dokumentų valdymo sistema „Avilys“, versija 3.5.45.1
Informacija apie elektroninio dokumento ir elektroninio (-ių) parašo (-ų) tikrinimą (tikrinimo data)	Atitinka specifikacijos keliamus reikalavimus. Visi dokumente esantys elektroniniai parašai galioja (2021-09-20 08:35:01)
Paieškos nuoroda	–
Papildomi metaduomenys	Nuorašą suformavo 2021-09-20 08:35:02 Dokumentų valdymo sistema „Avilys“