

## KALNŲ PARKO PUŠIS

Botaninis gamtos paveldo objektas

Vilniaus pilių valstybinis kultūrinis rezervatas



**Adresas:** Vilniaus m. sav., Senamiesčio sen.

Lietuvos koordinatinių sistema (LKS-94).

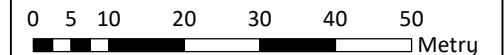
**Koordinatės:** X=6062072, Y=583795







### Sutartiniai ženklai

-  Gamtos paveldo objekto teritorija
-  Žemės sklypo riba, Nr.

**M 1:1 000**



### Duomenys:

-  Saugomųjų teritorijų kadastras © Valstybinė saugomųjų teritorijų tarnyba prie Aplinkos ministerijos, 2022-05
-  Ortofotografinis žemėlapis © UAB Vilniaus planas, 2019 m.
-  Georeferencinio pagrindo kadastro duomenys ir informacija (GRPK) © Lietuvos Respublikos žemės ūkio ministerija, 2022-05
-  Nekilnojamojo turto kadastras © VĮ Registrų centras, 2021 m.