

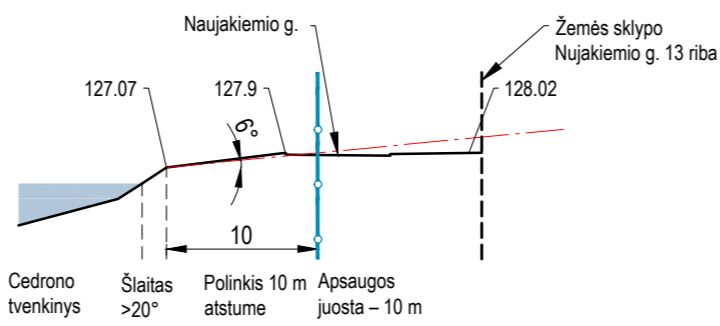
| PLANAVIMO TIKSLAI IR UŽDAVINIAI | |
|--|--|
| Keisti sklypo Naujakiečio g. 13 nedidelių veiklos mastų detaliojo plano (registro Nr. T00057202), patvirtinto Vilniaus miesto valdybos 2000 m. gegužės 25 d. sprendimu Nr. 1086V „Del sklypo Naujakiečio g. 13 nedidelių veiklos mastų detaliojo plano tvirtinimo“, sprendinius inicijavimo sutarties pagrindu: pakeisti detaliojo plano suformuoto sklypo Naujakiečio g. 13 (kadastru Nr. 0101/0017/83) ribas ir plotą prijungiant įsiterpusį tarp gatvės raudonųjų linijų valstybinės žemės plotą ir nustatyti suplanuotos teritorijos naudojimo reglamentus vadovaujantis Vilniaus miesto savivaldybės teritorijos bendruoju planu. | |
| IŠDUOTOS PLANAVIMO SĄLYGOS | |
| <ol style="list-style-type: none"> Vilniaus miesto savivaldybės administracijos 2021-03-25 sąlygos Nr. REG 173128, UAB „Vilniaus viešojo transporto“ 2021-03-26 sąlygos Nr. REG173163 (sąlygų nenustato), Priešgaisrinės apsaugos ir gelbėjimo departamento prie Vidaus reikalų ministerijos 2021-03-26 sąlygos Nr. REG173205, UAB „GRINDA“ 2021-03-29 sąlygos REG173371, Nacionalinio visuomenės sveikatos centro prie Sveikatos apsaugos ministerijos 2021-03-31 sąlygos Nr. REG173741, Nacionalinė žemės tarnyba prie Žemės ūkio ministerijos 2021-03-31 sąlygos Nr. REG173778 ir Nacionalinės žemės tarnybos prie žemės ūkio ministerijos Vilniaus miesto skyriaus 2021-03-31 sąlygos Nr. 49PL-15-(14.49.136 E.), Aplinkos apsaugos agentūros 2021-04-02 sąlygos Nr. REG174037, Vilniaus miesto savivaldybės administracijos Miesto ūkio ir transporto departamento 2021-04-07 sąlygos Nr. REG174441, AB Telia Lietuva 2021-07-07 sąlygos Nr. REG184370, AB „Energijos skirstymo operatorius“ 2021-07-07 sąlygos Nr. REG184438, VšĮ Transporto kompetencijų agentūros 2021-07-12 sąlygos Nr. REG184951, UAB „VILNIAUS VANDENYS“ 2021-07-19 sąlygos Nr. REG185654, Lietuvos geologijos tarnybos prie Aplinkos ministerijos 2021-07-20 sąlygos Nr. REG186023. | |
| PASTABOS | |
| <ol style="list-style-type: none"> Šio detaliojo plano sprendiniai keičia „Sklypo Naujakiečio g. 13 nedidelių veiklos mastų detaliojo plano“ (TPDR Nr. T00057202), patvirtinto Vilniaus miesto valdybos 2000-05-25 sprendimu Nr. 1086V, sprendinius. Detaliojo plano yra keičiamos esamos 1 055 m² ploto sklypo Naujakiečio g. 13, kadastru Nr. 0101/0017/83, ribos ir plotas prijungiant ~276 m² įsiterpusį tarp gatvės raudonųjų linijų valstybinės žemės plotą. Pertvarkyto žemės sklypo plotas – 1 331 m². Sklypui nustatomi teritorijos naudojimo reglamentai vadovaujantis Vilniaus miesto savivaldybės teritorijos bendruoju planu, patvirtintu Vilniaus miesto tarybos 2007-02-14 sprendimu Nr. 1-1519. Sklypo Naujakiečio g. 11A, kadastru Nr. 0101/0017/160, sprendiniai nekeičiami, lieka galioti (perkeliami) esami Vilniaus miesto valdybos 2000-05-25 sprendimu Nr. 1086V patvirtinti reglamentai. Naujai nustatomi tik tie reglamentai, kurie nebuvo nustatyti TPDR Nr. T00057202 detaliojo plano, bet dabar yra privalomi pagal galiojančius teisės aktus – teritorijos naudojimo tipas, altitudės, užstatymo tipas, priklausomųjų želdynų ir želdinių teritorijų dalys; papildomi reglamentai – statinių paskirtys. Sklypui teritorijos naudojimo reglamentai nustatomi pagal esamą būklę ir vadovaujantis Vilniaus miesto savivaldybės teritorijos bendruoju planu, patvirtintu Vilniaus miesto tarybos 2007-02-14 sprendimu Nr. 1-1519, bei galiojančiais teisės aktais. Žemės sklypų paskirtys ir naudojimo būdai nekeičiami: paskirtis – kita; naudojimo būdas tikslinamas pagal galiojančius teisės aktus ir vienbučių ir dvibučių gyvenamųjų pastatų teritorijos (pagal detalijų planą ir NT išrašus buvo „mažaaukščių gyvenamųjų namų statybos“). Esamas želdynų kiekis sklype Naujakiečio g. 13 – 691 m², 52 %, Naujakiečio g. 11A – 535 m², 57 % (pažymėta brėžinyje). Projektuojant naujus pastatus (statinius) turi būti išsaugoma ne mažiau kaip 25 % teritorijos žaliųjų plotų, vadovaujantis Priklausomųjų želdynų normų (plotų) nustatymo tvarkos aprašu, patvirtintu aplinkos ministro 2007-12-21 įsakymu Nr. D1-694. Žemės sklypai patenka į urbanizuoto gamtinio karkaso teritorijas ir yra greta migracijos koridorių. Būtina užtikrinti ne mažesnę kaip minimalią priklausomųjų želdynų kiekį sklypuose, siekti išsaugoti natūralius paviršius, esamus pavienius medžius, kitus želdinius. Nustatoma Cedrono tvankinio apsaugos juosta – 10 metrų, vadovaujantis Paviršinių telkinių apsaugos zonų ir pakrančių apsaugos juostų nustatymo tvarkos aprašu, patvirtintu aplinkos ministro 2001-11-07 įsakymu Nr. 540, 5.1.2 p. kai pakrantės žemės paviršiaus vidutinis nuolydis/polinio kampas nuo 5° iki 10°. Vadovaujantis aprašo 6.2 punktu apsaugos juostos plotis nedidindamas, prie tvankinio yra įrengta viešo naudojimo pakrantė. Apsaugos zonų plotis lygus apsaugos juostos pločiui vadovaujantis aprašo 11 p. Planuojamų statyti pastatų (statinių) vieta gali kisti statinių statybos zonos ribose, išlaikant reikalingus priešgaisrinis atstumus, kitus normatyvinius atstumus tarp pastatų, inžinerinių tinklų ir gretimų sklypų ribų, natūralaus apšvietimo reikalavimus. Projektuojant naujus pastatus (statinius) ant inžinerinių tinklų, gauti projektavimo sąlygas jų išskėlimui. 3 m atstumu nuo sklypo ribos statinio (pastato ar stogą turinčio inžinerinio statinio) bet kurių konstrukcijų aukštis, skaičiuojant jį nuo žemės sklypo ribos žemės paviršiaus altitudės, negali būti didesnis kaip 8,5 m; didesniais atstumais statinių konstrukcijų aukštis gali būti didinamas išlaikant reikalavimą, kiekvienam papildomam virš 8,5 m aukščio metrui atstumas didinamas po 0,5 m. Taip pat 1-3 m atstumu nuo sklypo ribos pastato ar stogą turinčio inžinerinio statinio, bet kurių konstrukcijų aukštis, matuojamas nuo žemės paviršiaus ties sklypų riba, negali būti didesnis nei atstumas nuo šių konstrukcijų iki sklypo ribos horizontalioje plokštumoje. Neišlaikant atstumų iki sklypo ribos, privalomi rašytiniai gretimų žemės sklypų (teritorijų) savininkų ar valdytojų sutikimai (susitarimai). Mažiausi atstumai nuo inžinerinių statinių, esančių sklype, iki gretimų sklypo ribos, išskyrus sklypo aptvarus – ne mažesnis kaip 1,0 m. Šis atstumas gali būti sumažintas, gavus gretimų sklypo savininko sutikimą raštu. Sklypų ribos ir plotai, apsaugos zonų plotai tikslinami kadastrinių matavimų metu. | |

| SKLYPO (JO DALIES) NR. | SKLYPO (JO DALIES) KAMPŲ KOORDINATĖS | SKLYPO (JO DALIES) PLOTAS, M ² | | |
|------------------------|--------------------------------------|---|------------|-----------|
| | | | X | Y |
| 1 | 1 | 6066337.08 | 582378.09 | |
| | 2 | 6066333.60 | 582380.34 | |
| | 3 | 6066327.48 | 582381.91 | |
| | 4 | 6066318.48 | 582384.27 | |
| | 5 | 6066317.79 | 582384.39 | |
| | 6 | 6066311.44 | 582385.46 | |
| | 12 | 6066297.14 | 582339.42 | |
| | 13 | 6066312.14 | 582331.91 | |
| | 14 | 6066313.64 | 582331.20 | |
| | 15 | 6066323.73 | 582344.73 | |
| | 16 | 6066324.70 | 582346.25 | |
| | 17 | 6066328.02 | 582350.76 | |
| | 18 | 6066334.99 | 582362.63 | |
| | 19 | 6066336.69 | 582366.12 | |
| | 20 | 6066341.04 | 582376.94 | |
| | 21 | 6066340.34 | 582377.28 | |
| | 2 | 6 | 6066311.44 | 582385.46 |
| | | 7 | 6066290.88 | 582388.92 |
| | | 8 | 6066288.02 | 582389.44 |
| | | 9 | 6066287.01 | 582383.94 |
| | | 10 | 6066286.13 | 582378.81 |
| 11 | | 6066280.52 | 582347.74 | |
| 12 | 6066297.14 | 582339.42 | | |

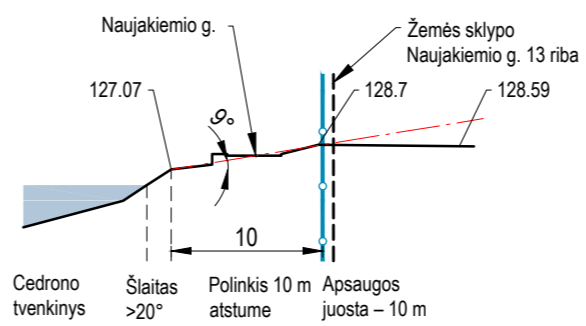
| TERITORIJOS NAUDOJIMO REGLAMENTŲ APRASOMOJI LENTELĖ | | | | | | | | | | | | | | | |
|---|---|--|----------------------------|---|--|--------------------|---|-----------------|---|---|-------------------------|--------------------|------------------|---|---|
| SKLYPO (JO DALIES) NR. | SKLYPO (JO DALIES) PLOTAS, M ² | TERITORIJOS NAUDOJIMO TIPAS | ŽEMĖS NAUDOJIMO PASKIRTIS | ŽEMĖS NAUDOJIMO BŪDAI | PRIVALOMIEJI TERITORIJOS NAUDOJIMO REGLAMENTAI | | | | PAPILDOMI TERITORIJOS NAUDOJIMO REGLAMENTAI | | | | | | |
| | | | | | LEISTINAS PASTATŲ AUKŠTIS | UŽSTATYMO TANKIS % | UŽSTATYMO INTENSIVYVUMAS (UŽSTATYMO TŪRIO TANKIS) | UŽSTATYMO TIPAS | GALIMI ŽEMĖS SKLYPŲ DYDŽIAI | PRIKLAUSOMŲJŲ ŽELDYNŲ IR ŽELDINIŲ TERITORIJŲ DALYS, % | PASTATŲ AUKŠTŲ SKAIČIUS | STATINIŲ PASKIRTYS | KITI REGLAMENTAI | | |
| | | | | | | | | | | | | | | NUO ŽEMĖS PAVIRŠIAUS, M | ALTITUDE, M |
| 1 | 1331 | Vienbučių ir dvibučių gyvenamųjų pastatų teritorija (GV) | Kitos paskirties žemė (KT) | Vienbučių ir dvibučių gyvenamųjų pastatų teritorijos (G1) | 12,00 | 140,90 | 26 % | 0,4 | Sodybinis užstatymas (su) | — | — | 25 | 1-3 | Vienbučiai / dvibučiai gyvenamieji pastatai, pagalbinio ūkio paskirties pastatai, kitos paskirties inžineriniai statiniai (6.1, 6.2 ir 7.17, 12 p.) | Taikomos esamos apsaugos zonos ir specialiosios žemės naudojimo sąlygos: - elektros tinklų apsaugos zonos – 15 m ² ; - skirstomųjų dujotiekių apsaugos zonos – 39 m ² ; - vandens tiekimo ir nuotekų, paviršinių nuotekų tvarkymo infrastruktūros apsaugos zonos – 144 m ² ; - viešųjų ryšių tinklų elektroninių ryšių infrastruktūros apsaugos zonos – 33 m ² ; - požeminio vandens vandenviečių apsaugos zonos – 1331 m ² ; - aerodromo apsaugos zonos – 1331 m ² . |
| 1A | 1055 (esamas sklypas) | Vienbučių ir dvibučių gyvenamųjų pastatų teritorija (GV) | Kitos paskirties žemė (KT) | Vienbučių ir dvibučių gyvenamųjų pastatų teritorijos (G1) | 8 (esamas) | 137,30 | 27 % (esamas) | 0,4 (esamas) | Sodybinis užstatymas (su) | — | — | 25 | 1-2 (esamas) | Vienbučiai / dvibučiai gyvenamieji pastatai, pagalbinio ūkio paskirties pastatai, kitos paskirties inžineriniai statiniai (6.1, 6.2 ir 7.17, 12 p.) | Taikomos esamos apsaugos zonos ir specialiosios žemės naudojimo sąlygos: - elektros tinklų apsaugos zonos – 12 m ² ; - skirstomųjų dujotiekių apsaugos zonos – 45 m ² ; - vandens tiekimo ir nuotekų, paviršinių nuotekų tvarkymo infrastruktūros apsaugos zonos – 193 m ² ; - viešųjų ryšių tinklų elektroninių ryšių infrastruktūros apsaugos zonos – 58 m ² ; - požeminio vandens vandenviečių apsaugos zonos – 945 m ² ; - aerodromo apsaugos zonos – 945 m ² . |
| 1B | 276 (prijungiamas įsiterpusis LVŽ plotas) | | | | | | | | | | | | | | |
| 2 | 945 (esamas) | Vienbučių ir dvibučių gyvenamųjų pastatų teritorija (GV) | Kitos paskirties žemė (KT) | Vienbučių ir dvibučių gyvenamųjų pastatų teritorijos (G1) | 8 (esamas) | 137,30 | 27 % (esamas) | 0,4 (esamas) | Sodybinis užstatymas (su) | — | — | 25 | 1-2 (esamas) | Vienbučiai / dvibučiai gyvenamieji pastatai, pagalbinio ūkio paskirties pastatai, kitos paskirties inžineriniai statiniai (6.1, 6.2 ir 7.17, 12 p.) | Taikomos esamos apsaugos zonos ir specialiosios žemės naudojimo sąlygos: - elektros tinklų apsaugos zonos – 12 m ² ; - skirstomųjų dujotiekių apsaugos zonos – 45 m ² ; - vandens tiekimo ir nuotekų, paviršinių nuotekų tvarkymo infrastruktūros apsaugos zonos – 193 m ² ; - viešųjų ryšių tinklų elektroninių ryšių infrastruktūros apsaugos zonos – 58 m ² ; - požeminio vandens vandenviečių apsaugos zonos – 945 m ² ; - aerodromo apsaugos zonos – 945 m ² . |

| SKLYPO (JO DALIES) NR. | SKLYPO (JO DALIES) PLOTAS, M ² | TERITORIJOS NAUDOJIMO TIPAS | ŽEMĖS NAUDOJIMO PASKIRTIS | ŽEMĖS NAUDOJIMO BŪDAI | PRIVALOMIEJI TERITORIJOS NAUDOJIMO REGLAMENTAI | | | | PAPILDOMI TERITORIJOS NAUDOJIMO REGLAMENTAI | | | | | | |
|------------------------|---|--|----------------------------|---|--|-------------|--------------------------|---------------------------|---|---|-------------------------|--------------------|------------------|---|---|
| | | | | | NUO ŽEMĖS PAVIRŠIAUS, M | ALTITUDE, M | MAŽIAUSI, M ² | DIDŽIAUSI, M ² | GALIMI ŽEMĖS SKLYPŲ DYDŽIAI | PRIKLAUSOMŲJŲ ŽELDYNŲ IR ŽELDINIŲ TERITORIJŲ DALYS, % | PASTATŲ AUKŠTŲ SKAIČIUS | STATINIŲ PASKIRTYS | KITI REGLAMENTAI | | |
| 1 | 1331 | Vienbučių ir dvibučių gyvenamųjų pastatų teritorija (GV) | Kitos paskirties žemė (KT) | Vienbučių ir dvibučių gyvenamųjų pastatų teritorijos (G1) | 12,00 | 140,90 | 26 % | 0,4 | Sodybinis užstatymas (su) | — | — | 25 | 1-3 | Vienbučiai / dvibučiai gyvenamieji pastatai, pagalbinio ūkio paskirties pastatai, kitos paskirties inžineriniai statiniai (6.1, 6.2 ir 7.17, 12 p.) | Taikomos esamos apsaugos zonos ir specialiosios žemės naudojimo sąlygos: - elektros tinklų apsaugos zonos – 15 m ² ; - skirstomųjų dujotiekių apsaugos zonos – 39 m ² ; - vandens tiekimo ir nuotekų, paviršinių nuotekų tvarkymo infrastruktūros apsaugos zonos – 144 m ² ; - viešųjų ryšių tinklų elektroninių ryšių infrastruktūros apsaugos zonos – 33 m ² ; - požeminio vandens vandenviečių apsaugos zonos – 1331 m ² ; - aerodromo apsaugos zonos – 1331 m ² . |
| 1A | 1055 (esamas sklypas) | Vienbučių ir dvibučių gyvenamųjų pastatų teritorija (GV) | Kitos paskirties žemė (KT) | Vienbučių ir dvibučių gyvenamųjų pastatų teritorijos (G1) | 8 (esamas) | 137,30 | 27 % (esamas) | 0,4 (esamas) | Sodybinis užstatymas (su) | — | — | 25 | 1-2 (esamas) | Vienbučiai / dvibučiai gyvenamieji pastatai, pagalbinio ūkio paskirties pastatai, kitos paskirties inžineriniai statiniai (6.1, 6.2 ir 7.17, 12 p.) | Taikomos esamos apsaugos zonos ir specialiosios žemės naudojimo sąlygos: - elektros tinklų apsaugos zonos – 12 m ² ; - skirstomųjų dujotiekių apsaugos zonos – 45 m ² ; - vandens tiekimo ir nuotekų, paviršinių nuotekų tvarkymo infrastruktūros apsaugos zonos – 193 m ² ; - viešųjų ryšių tinklų elektroninių ryšių infrastruktūros apsaugos zonos – 58 m ² ; - požeminio vandens vandenviečių apsaugos zonos – 945 m ² ; - aerodromo apsaugos zonos – 945 m ² . |
| 1B | 276 (prijungiamas įsiterpusis LVŽ plotas) | | | | | | | | | | | | | | |
| 2 | 945 (esamas) | Vienbučių ir dvibučių gyvenamųjų pastatų teritorija (GV) | Kitos paskirties žemė (KT) | Vienbučių ir dvibučių gyvenamųjų pastatų teritorijos (G1) | 8 (esamas) | 137,30 | 27 % (esamas) | 0,4 (esamas) | Sodybinis užstatymas (su) | — | — | 25 | 1-2 (esamas) | Vienbučiai / dvibučiai gyvenamieji pastatai, pagalbinio ūkio paskirties pastatai, kitos paskirties inžineriniai statiniai (6.1, 6.2 ir 7.17, 12 p.) | Taikomos esamos apsaugos zonos ir specialiosios žemės naudojimo sąlygos: - elektros tinklų apsaugos zonos – 12 m ² ; - skirstomųjų dujotiekių apsaugos zonos – 45 m ² ; - vandens tiekimo ir nuotekų, paviršinių nuotekų tvarkymo infrastruktūros apsaugos zonos – 193 m ² ; - viešųjų ryšių tinklų elektroninių ryšių infrastruktūros apsaugos zonos – 58 m ² ; - požeminio vandens vandenviečių apsaugos zonos – 945 m ² ; - aerodromo apsaugos zonos – 945 m ² . |

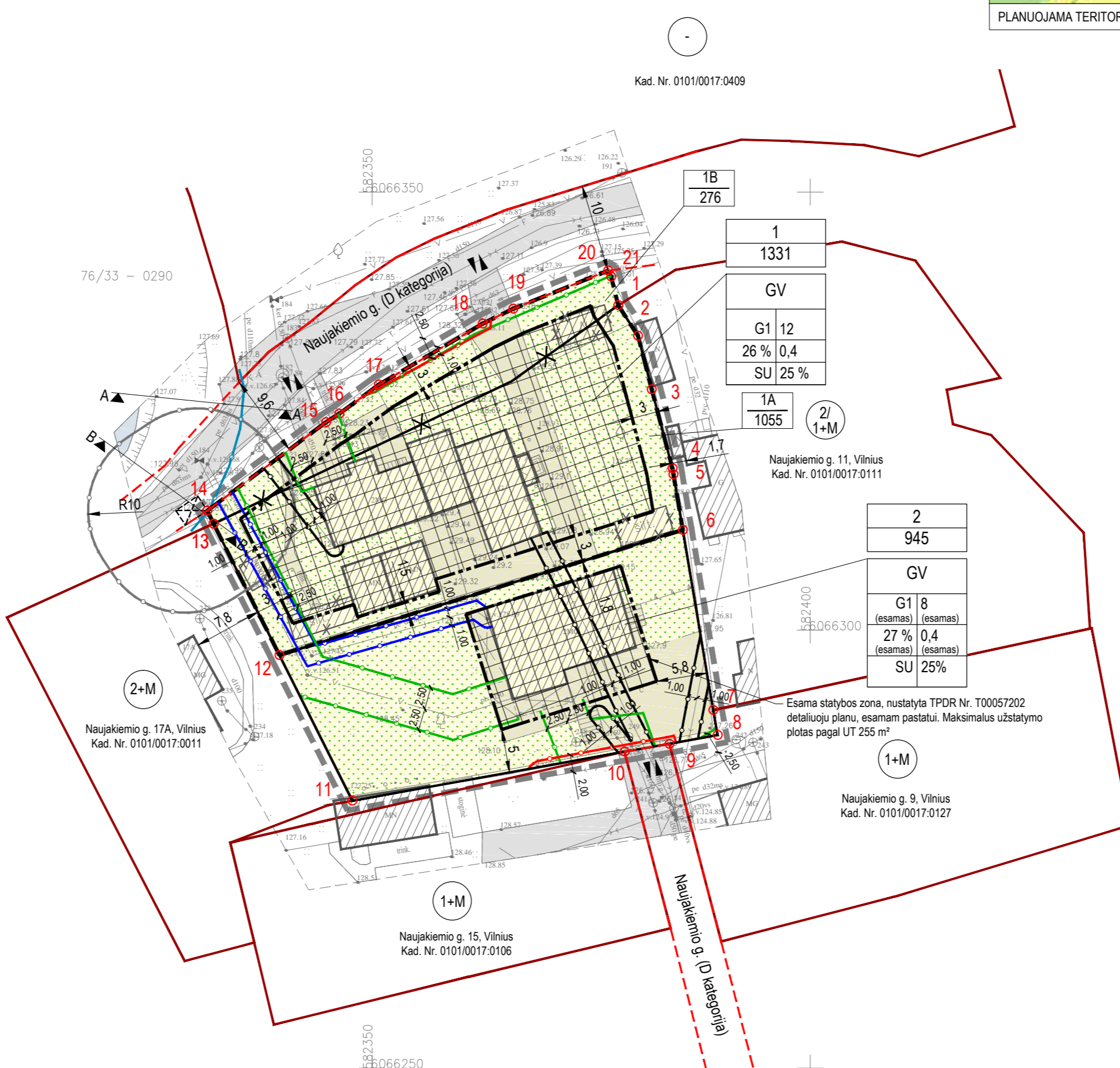
| PROJ. DALIS | PAVARDE | DATA | PARAŠAS |
|-------------|---------|------|---------|
| | | | |



PJŪVIO AA SCHEMA



PJŪVIO BB SCHEMA



PLANUOJAMA TERITORIJA BENDROJO PLANO KONTEKSTE | SITUACIJOS SCHEMA

| SUTARTINIAI ŽYMĖJIMAI | |
|-----------------------------------|---|
| --- | DETALIOJO PLANO GALIOJIMO RIBA (SUTAMPA SU PLANUOJAMŲ SKLYPŲ RIBOMIS) |
| --- | KADASTRINĖS ŽEMĖS SKLYPŲ RIBOS |
| --- | NAIKINAMA KADASTRINĖ SKLYPO RIBA |
| --- | PROJEKTUOJAMOS NAUJOS SKLYPŲ RIBOS |
| --- | KADASTRINĖS GRETIMŲ SKLYPŲ RIBOS |
| o 1 | SKLYPŲ RIBŲ POSŪKIO TAŠKAI, JŲ NUMERIAI |
| --- | PASTATŲ (STATINIŲ) STATYBOS ZONOS RIBA |
| --- | STATYBOS ZONA |
| --- | ESAMI PASTATAI (STATINIAI) |
| --- | PLANUOJAMI GRIAUTI (PERKELTI) STATINIAI |
| --- | KIETOSIOS DANGOS |
| --- | ŽELDINIAI – VEJA |
| --- | VIENBUČIŲ IR DVIBUČIŲ GYVENAMŲJŲ PASTATŲ TERITORIJOS (G1) |
| --- | MEDŽIAI, VAISMEDŽIAI |
| --- | ĮVAŽIAVIMAS – IŠVAŽIAVIMAS |
| --- | ESAMA BUTINIŲ ATLIEKŲ RŪŠIAVIMO KONTEINERIŲ VIETA |
| --- | GATVIŲ RAUDONOSIOS LINIJOS |
| --- | MAŽIAUSIAS ATSTUMAS NUO PLANUOJAMOS BUITINIŲ ATLIEKŲ RŪŠIAVIMO KONTEINERIŲ VIETOS IKI GYVENAMŲJŲ PASTATŲ LANGŲ (10 m) |
| --- | ELEKTROS TINKLŲ APSAUGOS ZONŲ RIBOS |
| --- | RYŠIŲ TINKLŲ APSAUGOS ZONŲ RIBOS |
| --- | VANDENS TIEKIMO IR NUOTEKŲ TVARKYMO INFRASTRUKTŪROS APSAUGOS ZONOS RIBOS |
| --- | SKIRSTOMŲJŲ DUJOTIEKIŲ APSAUGOS ZONŲ RIBOS |
| --- | PAVIRŠINIŲ TELKINIŲ APSAUGOS ZONOS IR PAKRANČIŲ APSAUGOS JUOSTOS RIBA |
| 1+M | 1 - ESAMOS GRETIMŲ SKLYPŲ AUKŠTINGUMAS M - MANSARDA |
| n m | n – SKLYPO NUMERIS m – SKLYPO PLOTAS, m ² |
| T | T – KONKRETUS TERITORIJOS NAUDOJIMO TIPAS, 1 – GALIMI ŽEMĖS NAUDOJIMO BŪDAI, 2 – LEISTINAS PASTATŲ AUKŠTIS METRAIS, 3 – LEISTINAS ŽEMĖS SKLYPO UŽSTATYMO TANKIS PROCENTAIS, 4 – LEISTINAS ŽEMĖS SKLYPO UŽSTATYMO INTENSIVYVUMAS, a – UŽSTATYMO TIPAS, b – PRIVALOMŲJŲ ŽELDYNŲ NORMA PROCENTAIS. |
| REGLAMENTŲ TRUMPINIŲ IŠAIŠKINIMAS | |
| GV | VIENBUČIŲ IR DVIBUČIŲ GYVENAMŲJŲ PASTATŲ TERITORIJOS NAUDOJIMO TIPAS |
| G1 | VIENBUČIŲ IR DVIBUČIŲ GYVENAMŲJŲ PASTATŲ TERITORIJŲ NAUDOJIMO BŪDAS (TIKSLINAMA IŠ „M – MAŽAAUKŠTĖ GYVENAMOJI PASKIRTIS“) |
| SU | SODYBINIS UŽSTATYMAS |

Geodezinis planas suderintas ir integruotas į TOPD, unikalus Nr. 13:21:4408

Geodezininkas
Individuali veikla pagal pažymą

Topografinis planas, M 1:500, Lietuvos valstybinė aukščiausia LAS07, LKS – 94 koordinacių sistema

Objektas : Vilnius, Naujakiečio g. 13

Užsakovas :

Vykdytojas : Vardas, pavardė | Kvalifikacinio paž.nr. | Lapų sk. | Data

Geodezininkas : | | | | 2021-02

| Atestato Nr. | VIKTORIJA BOGDANOVIENĖ | Architektė, projekto vadovė | SKLYPO NAUJAKIEČIO G. 13 NEDIDELIŲ VEIKLOS MASTŲ DETALIOJO PLANO SPRENDINIŲ KEITIMAS |
|--------------|------------------------|---|--|
| A1592 | PV | V. Bogdanovienė | 2022 |
| ETAPAS | ORGANIZATORIUS: | Vilniaus miesto savivaldybės administracija | 2021-02-K-VT-13-20-670-DP-B-02 |
| LT | | | |
| LAPAS | 1 | LAPAS | 1 |