

**MB „ARCHITEKTAS AUDRONIS VYDŽIUS“**

Įm. k. 304958747

Biuro adresas: Aušros Vartų g. 5/ Pasažo skg.,

Tel.: 8 5 261-58-00, tel./ faks.: 8 5 212- 26-53, el. p.: projektai.av@gmail.com

Daugiabučio gyvenamojo namo Žemaitijos g. 5, Vilniuje, kitos paskirties negyvenamosios patalpos nr. 25, paskirties keitimo į gyvenamąją paskirtį - butą ir paprastojo remonto projektas. Projektiniai pasiūlymai

NEYPATINGAS**Adresas:**

Žemaitijos g. 5-25, Vilniaus m.

Unikalus patalpų nr. 1089-2000-7013:0049;

16073 – Vilniaus senamiestis

25504 – Vilniaus senojo miesto ir priemiesčių
archeologinė vietovė;**AUTORIUS: DIR.ARCH.
PV.ARCH.****AUDRONIS VYDŽIUS
ANDRIUS KENSTAVIČIUS A2014/0410****UŽSAKOVAS:****L. N.**

OBJEKTAS: Daugiabučio gyvenamojo namo Žemaitijos g. 5, Vilniuje,
kitos paskirties negyvenamosios patalpos nr. 25,
paskirties keitimo į gyvenamąją paskirtį - butą ir
paprastojo remonto projektas

STATYBOS VIETA: Žemaitijos g. 5-25, Vilnius,
patalpų un. nr. 1089-2000-7013:0049;
16073 - Vilniaus senamiestis
25504 - Vilniaus senojo miesto ir priemiesčių
archeologinė vietovė

UŽSAKOVAS: L. N.

PROJEKTO AUTORAI: arch. Audronis Vydžius
PV. Andrius Kenstavičius A2014, 0410
ofisas: Aušros Vartų 5/ Pasažo sk.
tel.: 261 58 00, tel. / fax.: 212 26 53

KATEGORIJA: NEYPATINGAS

STATYBOS DARBŲ PAPRASTASIS REMONTAS
RŪŠIS

STADIJA: PROJEKTINIAI PASIŪLYMAI

DATA: 2023 01

OBJEKTO NR.: ŽEM-5-25-2023-PP

STATYTOJAS (užsakovas):

L. N.

PROJEKTO PAVADINIMAS:

Daugiabučio gyvenamojo namo Žemaitijos g. 5, Vilniuje, kitos paskirties negyvenamosios patalpos nr. 25, paskirties keitimo į gyvenamąją paskirtį - butą ir paprastojo remonto projektas

Statybos rūšis:

Paprastasis remontas

Stadija:

Projektiniai pasiūlymai

Statybos vieta:

Žemaitijos g. 5-25, Vilniaus m.

Unikalus patalpų nr. 1089-2000-7013:0049;

16073 – Vilniaus senamiestis

25504 – Vilniaus senjojo miesto ir priemiesčių archeologinė vietovė;

BENDRIEJI TECHNINIAI-EKONOMINIAI RODIKLIAI

Pavadinimas	Mato vienetas	Kiekis		Pastabos
		Esamas	Po pap. remonto	
II. PATATAS				
1. Pastato paskirties rodikliai (gamybos, kitos planuojamos ūkinės veiklos, paslaugų apimtis, butų, vietų, lovų, aptarnaujamų žmonių skaičius, kiti rodikliai).		Daugiabutis gyvenamas namas (un.k. 1089-2000-7013)	Daugiabutis gyvenamas namas (un.k. 1089-2000-7013)	Nekinta
2. Pastato bendras plotas.*	m ²	1600,22	1600,42	Pakinta dėl patalpų perplanavimo
3. Pastato naudingas plotas.*	m ²	1156,98	1190,12	Įrengus patalpose butą – jo plotas - naudingas
4. Pastato tūris.	m ³	8385	8385	
5. Aukštų skaičius.	vnt.	3	3	
6. Pastato aukštis.	m	esamas	esamas	
7. Butų skaičius		23	24	Nagrinėjamosiose negyvenamosiose patalpose įrengiama gyvenamoji patalpa – butas.
8. Energinio naudingumo klasė. [5.41]		esamas	esamas	
9. Pastato (patalpų) akustinio komforto sąlygų klasė. [5.38]; [5.43]		esamas	esamas	
10. Kiti specifiniai pastato rodikliai.		esamas	esamas	
III. PATALPOS				
1. Paskirties rodikliai (gamybos, kitos planuojamos ūkinės veiklos, paslaugų apimtis, butų, vietų, lovų, aptarnaujamų žmonių skaičius, kiti rodikliai).		Kitos paskirties - Negyvenamoji patalpa Nr. 25 (un .nr. 1089-2000-7013:0049)	Gyvenamoji patalpa - butas Nr. 25 (un .nr. 1089-2000-7013:0049)	
2. Patalpų bendras plotas.*	m ²	32,94	33,14	Pakinta dėl patalpų perplanavimo
3. Patalpų naudingas plotas.*	m ²	-	33,14	Esamoje situacijoje NTR išrašė patalpoje naudingas plotas nenurodytas
4. Butų skaičius patalpose	vnt.	-	1	

5. Energinio naudingumo klasė. [5.41]		esama	esama	
6. Pastato (patalpų) akustinio komforto sąlygų klasė. [5.38]; [5.43]		esama	esama	
10. Kiti specifiniai pastato rodikliai.				

*Žvaigždute pažymėti rodikliai baigus statybą ir atlikus kadastrinius matavimus gali turėti neesminių nukrypimų. Bendrieji statinio rodikliai atitinka Lietuvos Respublikos aplinkos ministro 2016 m. lapkričio 7 d. įsakymu Nr. D1-738 patvirtintą statybos techninį reglamentą STR 1.04.04:2017 „Statinio projektavimas, projekto ekspertizė“ (TAR, Nr. 2016-26687) 5 priedą.

Tvirtinu _____ L. N.

Projekto autoriai:

PV. A. Kenstavičius A 2014 / KPD atestato Nr. 0410
ARCH. A. Vydžius

2023-01

STATYTOJAS (užsakovas):	<u>L. N.</u>
PROJEKTO PAVADINIMAS:	<u>Daugiabučio gyvenamojo namo Žemaitijos g. 5, Vilniuje, kitos paskirties negyvenamosios patalpos nr. 25, paskirties keitimo į gyvenamąją paskirtį - butą ir paprastojo remonto projektas</u>
Statybos rūšis:	<u>Paprastasis remontas</u>
Stadija:	<u>Projektiniai pasiūlymai</u>
Statybos vieta:	Žemaitijos g. 5-25, Vilniaus m. Unikalus patalpų nr. 1089-2000-7013:0049; 16073 – Vilniaus senamiestis 25504 – Vilniaus senojo miesto ir priemiesčių archeologinė vietovė;

AIŠKINAMASIS RAŠTAS

Bendroji dalis. Architektūrinė dalis

Daugiabučio gyvenamojo namo Žemaitijos g. 5, Vilniuje, kitos paskirties negyvenamosios patalpos nr. 25, paskirties keitimo į gyvenamąją paskirtį – butą ir paprastojo projektas parengtas vadovaujantis:

- a) Statytojo pateiktu prašymu ir projektavimo užduotimi;
- b) Vilniaus miesto bendruoju planu
- c) Nekilnojamojo kultūros paveldo apsaugos įstatymo (Žin., 1995, Nr.3-37, 2004, Nr. 153-5571; 2004 m. rugsėjo 28 d. Nr.IX-2452) nuostatomis;
- d) Kultūros vertybių registrų duomenimis;
- e) Vilniaus senamiesčio (un.o.k. 16073) nekilnojamojo kultūros paveldo vertinimo tarybos aktu (paskutinis patikslinimas 2021-11-16; Nr: KPD-RM-2014/26);
- f) Vilniaus senojo miesto ir priemiesčių archeologinė vietovės (un.o.k. 25504) nekilnojamojo kultūros paveldo vertinimo tarybos aktu (paskutinis patikslinimas 2020-06-29; Nr: KPD-VL-1301/3);
- g) Pastato Žemaitijos g. 5 (gatvės korpusas A) apskaitos lapais; (aiškinamojo rašto priedas Nr. 4)
- h) STR 1.01.03:2017 „Statinių klasifikavimas“;
- i) STR 1.01.08:2002 „Statinio statybos rūšys“;
- j) STR1.04.04:2017 „Statinio projektavimas, projekto ekspertizė“;
- k) STR 1.05.01:2017 „Statybą leidžiantys dokumentai. Statybos užbaigimas. Statybos sustabdymas. Savavališkos statybos padarinių šalinimas. Statybos pagal neteisėtai išduotą statybą leidžiantį dokumentą padarinių šalinimas“;
- l) STR 2.01.01(1):2005 „Esminis statinio reikalavimas „Mechaninis atsparumas ir pastovumas“;
- m) STR 2.02.01:2004 „Gyvenamieji pastatai“;
- n) STR 2.04.01:2018 „Pastatų atitvaros. Sienos, stogai, langai ir išorinės įėjimo durys“;
- o) STR 2.01.01(3):1999 „Esminiai statinio reikalavimai. Higiena, sveikata, aplinkos apsauga“;
- p) Lietuvos Respublikos statybos įstatymu.

Projektui parengti naudotos programinės įrangos sąrašas

Projektas parengtas naudojantis programomis:

ApacheOpenOffice, PDFCreator 2.4

Brėžiniai parengti naudojantis QCAD professional projektavimo programa.

Projekto tikslas. Statybos rūšis, tvarkybos darbų rūšys.

Šis projektas rengiamas siekiant atlikti kitos paskirties patalpos un. nr. 1089-2000-7013:0049 keitimą į gyvenamosios paskirties patalpą – butą atliekant paprastojo remonto darbus. Numatomas patalpos perplanavimas pritaikant gyvenamajai paskirčiai.

Patalpų paskirties keitimas – numatomas.

Pastato išvaizda – nekeičiama.

Projekte numatomais darbais nekeičiami statinio išorės matmenys – ilgis, plotis, aukštis, skersmuo. Numatomi darbai neturi įtakos pastato laikančios konstrukcijoms ir pagal STR. 1.01.08:2002 "Statinio statybos rūšys" **priskiriami paprastajam remontui.**

Tvarkybos darbai nenumatomi

Projektinių pasiūlymų rengimo pagrindas

Projektas rengiamas vadovaujantis statytojo pateikta projektavimo užduotimi ir remiantis galiojančiu Vilniaus miesto savivaldybės teritorijos bendroju planu (T00086338). Žemės sklypas - kur yra pastatas, kuriame numatomas patalpų kapitalinis remontas ir paskirties keitimas – nesuformuotas, detalus planas nėra parengtas.



Pagal Vilniaus miesto savivaldybės bendrąjį planą (T00086338) Sklypas patenka į senamiesčio seniūniją. Funkcinės zonos numeris – SEN-58-1, funkcinės zonos pavadinimas – pagrindinio centro zona.

Teritorijos naudojimo tipas: GC, GM, PA, SI.

Pagrindinė žemės naudojimo paskirtis – KT;

Galimi žemės naudojimo būdai: G2, K, V, R, B, I2, E.

Didžiausias leistinas pastatų aukštis nuo žemės paviršiaus (metrais) – 19;

Didžiausias leistinas sklypo užstatymo intensyvumas – 3;

Didžiausias leistinas sklypo užstatymo tankis – 80;

Didžiausias nelaidžių dangų (ND) ploto dalis sklype, kuriai netiakomos kompensacinės priemonės (%) – 50;

Didžiausias galimas vieno mažmeninės prekybos objekto bendras plotas (m²) – 600;

Tekstinio reglamento Nr.: 04; 05; 09; 10; 18;

Teritorijos įgyvendinimo prioritetasis – 1;

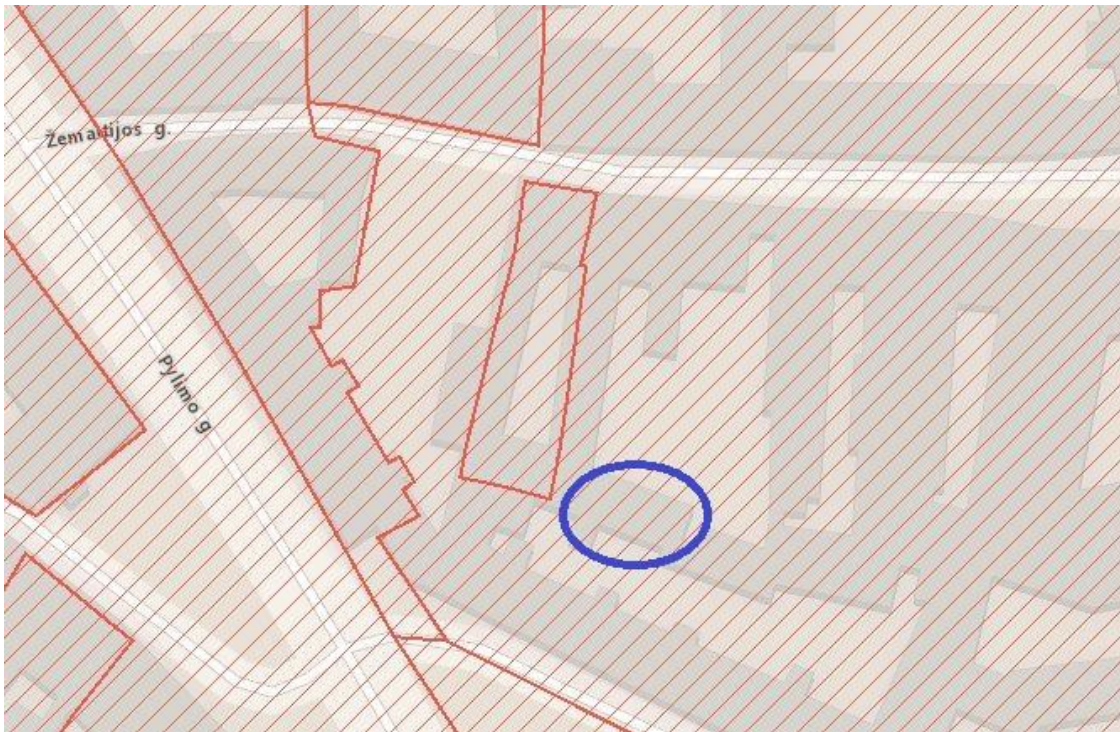
Infrastruktūros plėtros įmokos zona – 1;
Infrastruktūros plėtos eksploataavimo tarifo zona – 1;

Paveldosaugos dalis

Istoriniai duomenys. Pastato trumpas aprašymas

Nagrinėjamas pastatas, kuriame numatomas paskirties keitimas į gyvenamąją – butą ir paprastojo remonto projektas yra 58 Vilniaus senamiesčio kvartale. Šiame kvartale remiantis pastato apskaitos lapais (aiškinamojo rašto priedas Nr. 4), nurodoma kad šis kvartalas pradėtas užstatyti apie XIV-XV a. Šiame kvartale XVIII a. pab. ir XIX a. daugiausia savininkai ir gyventojai buvo žydų tautybės. Pastatas pastatytas 1892 m. pagal A. Polozovo projektą, pagal kurį virš Žemaitijos g. 5 gatvės korpuso ir vakarinio flygelio buvo numatyta pristatyti trečius aukštus, o kiemo gilumoje suprojektavo naują 3a. pastatą. Nagrinėjamas pastatas istorizmo stiliaus. Gatvės fasadas gausiai ir skoningai dekoruotas – stambus vainikuojantis karnizas su dentikulais. Gatvės fasado pirmo aukšto langai stačiakampiai, antro ir trečio aukšto – arkiniai. Kiemo fasadai (kur yra patalpos ir numatomi darbai) plokštuminiai, be dekoro.

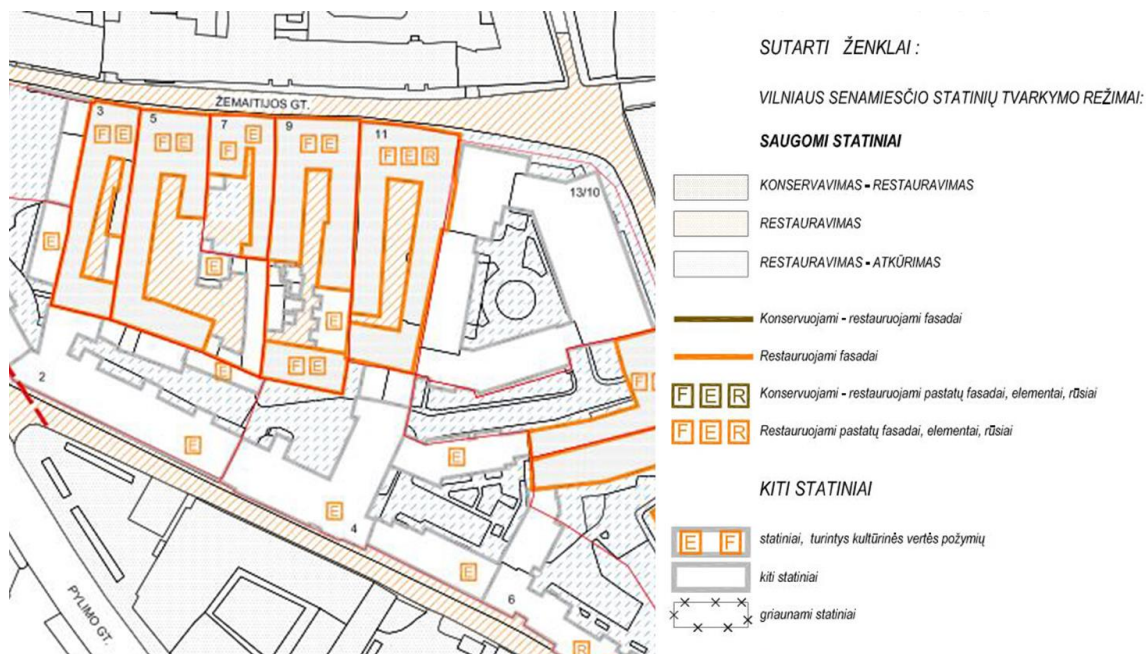
Pastatas yra Pasaulio paveldo objekto – Vilniaus senamiesčio – teritorijoje (Unikalus kodas 16073), patenka į Vilniaus senojo miesto ir priemiesčių archeologinės vietovės (Unikalus kodas 25504) teritoriją. Pastatas nėra įtrauktas į kultūros vertybių registrą, tačiau turi vertingųjų savybių požymių. Pagal Vilniaus senamiesčio (Unikalus kodas 16073) apibrėžtą teritorijų ribų plane (Aiškinamojo rašto priedas Nr. 1) nagrinėjamas pastatas pažymėtas kaip teritorijoje esantus, vertingųjų savybių požymių turintys objektai.



1 pav. Ištrauka iš kultūros paveldo registro

VILNIAUS SENAMIESČIO APSAUGOS REGLAMENTO DUOMENYS

Pagal Vilniaus senamiesčio apsaugos reglamentą, pastatas priklauso senamiesčio 58 kvartalui.



2 pav. Ištrauka iš Vilniaus senamiesčio apsaugos reglamento (AR priedas Nr. 3)

Pastatas priskiriamas prie – kultūros paveldo objektai siūlomi į Vilniaus vietinį kultūros vertybių registrą (Vertingosios saugomos statinio dalys ir elementai nurodyti statinio apskaitos lape – aiškinamojo rašo priedas Nr. 4)

Pastatui taikomas tvarkymo režimas, galimi tvarkybos darbai:

Restauravimas – fasadai, vertingi elementai, rūšiai;

Restauravimas – atkūrimas:

Galimi visų rūšių tyrimai, priešvariniai, konservavimo, restauravimo, atkūrimo, pritaikymo darbai, paprastas remontas.

- Kapitalinis remontas ir rekonstrukcija galimi nevertinguose dalyse ir elementuose.

Naudojimo režimas, galimos paskirtys

Ribotas naudojimas

- galimos paskirtys: gyvenamoji, visuomeninė, komercinė ir smulkaus verslo.

Remiantis statinio apskaitos lapais (aiškinamojo rašo priedas Nr. 4) **saugoti elementai** – „Tikslinga saugoti gatvės fasadą (kiemo fasadai po 1892 m. remonto liko be dekoru“.

PROJEKTE NUMATOMI SPRENDINIAI

Butų ir kitų patalpų savininkų sutikimai

Esamoje situacijoje pastate adresu Žemaitijos g. 5, Vilniuje (un.nr 1089-2000-7013) yra 23 gyvenamosios patalpos (butai) ir 5 negyvenamosios patalpos. Viso - 28 turtiniai vienetai. Iš 28 turtinių vienetų 16 pritaria projekte numatomiems sprendiniams. Butų ir kitų patalpų balsavimo raštu protokolai ir biuleteniai pridedami prie bylos dokumentų.

Esama situacija

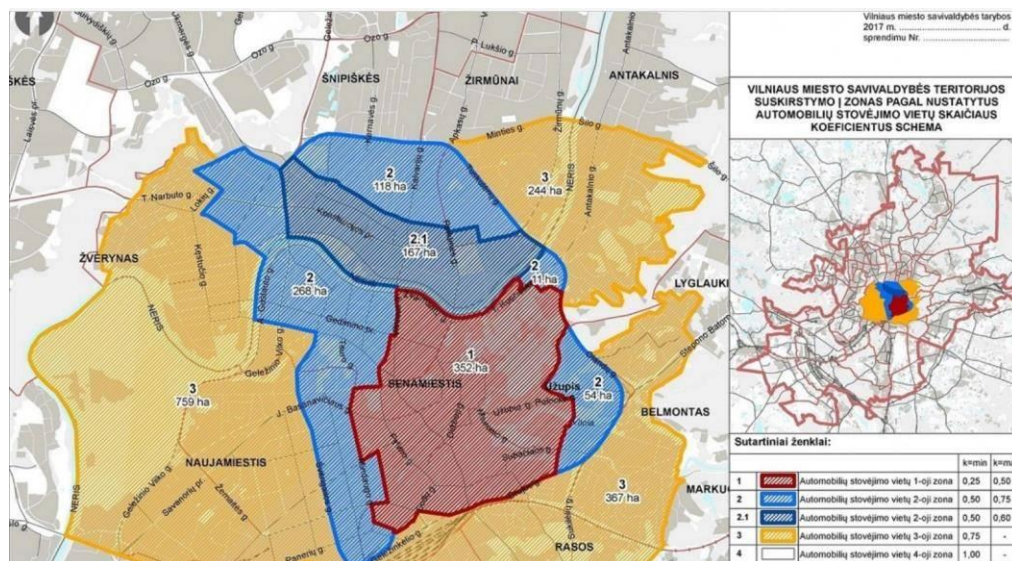
Esamoje situacijoje nagrinėjama patalpa – kitos paskirties - negyvenamoji patalpa un.nr. 1089-2000-7013:0049. Nagrinėjamų patalpų būklė bloga – patalpos apleistos, nenaudojamos, sienų grindų apdaila yra blogos būklės, langai nesandarūs. Šiuo metu patalpose sandeliuojamos statybinės, medžiagos, seni baldai. Remiantis statinio ekspertizės aktu (prie bylos dokumentų pridodamas statinio dalinės - konstrukcijų - ekspertizės aktas Nr. 2022/09-01 su priedais) – pastalpų lubų būklė avarinė. Šiuo metu avarinė būklė yra šalinama ir paprastojo remonto projektas bus įgyvendinamas tik prieš tai pašalinus perdangos virš patalpų avarinę būklę.

Esamos vietos fotofiksacijos pridodamos esamos vietos fotofiksacijos brėžinyje.

Numatomi sprendiniai

Sklypo sutvarkymas

Žemės sklypas nesuformuotas. Darbai su lauko inžineriniais tinklais, teritorijos aplinkinių dangų keitimu nenumatomi. Automobilių parkavimas numatomas esamame vidiniame kieme kuriuo naudojasi Žemaitijos g. 5 ir Žemaitijos g. 7 pastato patalpų naudotojai. Parkavimo vietos vidiniame kieme susiformavo savaime, chaotiškai ir esamoje situacijoje vidiniame kieme telpa 17 automobilių (žiūrėti automobilių parkavimo schema). Šiuo metu pastate adresu Žemaitijos g. 5 yra 22 gyvenamosios vietos, viena gydymo paskirties patalpa (31,79 kv.m.) ir kitos paskirties patalpa. Žemaitijos g. 7 pastate yra 10 vnt. gyvenamųjų patalpų ir dvi negyvenamosios paskirties patalpos. Privalomas automobilių stovėjimo vietų skaičius prie statinio nustatomas vadovaujantis Vilniaus miesto savivaldybės tarybos sprendimu patvirtinta Vilniaus miesto savivaldybės teritorijos suskirstymo į zonas pagal nustatytus automobilių stovėjimo vietų skaičiaus koeficientus schema, nurodančia koeficientus, taikomus skirtingose miesto zonose bei jose esančių kvartalų grupių sklypuose. Pagal šią schemą šioje miesto dalyje nustatytas 0,25 koeficientas.



Ištrauka iš Vilniaus m.sav. teritorijos suskirstymo į zonas pagal automobilių parkavimą schema

Patalpos paskirtis	Vnt/Plotas pagal paskirtį, m²	Vietų skaičius (pagal STR 2.06.04:2014)	Reikalingas vietų skaičius pagal STR	Reikalingas vietų skaičius, pritaikius 0,25 koeficientą
Gyvenamosios paskirties patalpos – butai. Žemaitijos g. 7 – 10 vnt, Žemaitijos g. 5 -23 vnt. + 1 projektuojamas.	Viso: 33 vnt.	1 vieta vienam butui	34	8,50
Gydymo paskirties patalpos	31,79 m ²	1 vieta 30 m ² pagrindinio ploto	2	0,5
2 vnt. Negyvenamoios paskirties patalpų Žemaitijos g. 7 (tiksliai paskirtis nenustatyta)	2 vnt	1 vieta (kadangi nėra žinoma tiksli paskirtis parenkamas po 2 vnt. turiniam vinetui)	4	1
Kitos paskirties patalpos	379,74 m ²	-	-	-
Bendras reikalingas vietų skaičius Žemaitijos g. 5 ir Žemaitijos g. 7 pastatams				10 vietų

Įvertinus esamą Žemaitijos g. 7 ir Žemaitijos g. 5 pastatų poreikį (įvertinus naujai suformuojamą butą) nustatyta, kad pastatams viso reikalinga 10 vietų automobilių parkavimui, kas yra daugiau nei yra parkavimo vietų Žemaitijos g. 5 ir 7 vidiniame kieme.

Kompensacija medžiais

Šiuo projektu planuojant žaliąją ar socialinę infrastruktūrę, numatyta kompensacija medžiais, kompensuojama už 15 kv. m naujai sukuriama būsto ploto. Šiuo projektu naujai sukuriama būsto plotas 33,14 kv.m Skaičiuojant kompensaciją medžiais $33,14/15 \text{ kv. m} = 2,21$ (numatoma sodinti 3 medžius ne mažesnio nei 8 cm kamieno diametro) konkrečias vietas numato Miestovaizdžio skyrius. Kreipiantis dėl statybą leidžiančio dokumento išdavimo bus pateikta pasirašyta sutartis su želdynų sodintojais dėl medžių sodinimo.

Sprendiniai

Projektiniai pasiūlymai suderinti su Vilniaus miesto savivaldybės administracijos kultūros paveldo apsaugos skyriumi (2023-03-06 Nr. A655-135/23(2.3.3.14E-KPA). Projektiniams pasiūlymams pritarta.

Patalpų remonto darbų sprendiniai

Projekte numatomais sprendimais ketinama pakeisti kitos paskirties patalpos - negyvenamosios patalpos un.nr. 1089-2000-7013:0049 paskirtį į gyvenamąją – butą. Paprastojo remonto darbai vykdomi tik pašalinus (dabar vykdoma) dabartinę avarinę patalpų būklę. Pridedamas Statinio ekspertizės aktas (prie bylos dokumentų pridedamas statinio dalinės - konstrukcijų - ekspertizės aktas Nr. 2022/09-01 su priedais), pagal kurį šiuo metu stiprinamos ir/ar keičiamos mechaninio

atsparumo netenkinančios perdangos virš nagrinėjamų patalpų medinės sijos. Pašalinus avarinė būklę projekto paprastojo remonto darbais numatoma lengvų g/k konstrukcijų pertvaromis suformuoti gyvenamajai paskirčiai – butui skirtas patalpas: nemažesnę nei 4 kv.m. sanitarinį mazgą, gyvenamąjį kambarį su virtuvės zona ir dar vieną kambarį. Naujai suformuotuose buto patalpose numatoma gyvenamuosiuose kambariuose įrengiant parketlentes, šlapiuose patalpose ir koridoriuje akmenis masės plyteles. Sienos tinkuojamos, glaistomos ir dažomos. Šlapiuose patalpose sienų dangai numatomos keraminės plytelės: grindų danga - akmenis masės plytelės. Lubas numatoma įrengti pakabinamas. Konkrečios spalvos ir gaminiai numatomi atskirai rengiamame interjero projekte. Taip pat keičiami patalpose esantys mediniai langai į naujus medinius langų gaminius išlaikant esamą langų išorės spalvą (balta) ir dabartinį langų sudalinimą. Langų specifikacija pateikiama techniniame projekte.

Šiuo projektu keičiama patalpų paskirtis į gyvenamąją – butą. Atlikus paprastojo remonto darbus patalpoje Nr. 25 numatomos šios patalpos:

1.1. Gyvenamasis kambarys – 20,65 kv.m.;

1.2. Kambarys – 8,47 kv.m.;

1.3. Sanitarinis mazgas – 4,02 kv.m.;

Bendras patalpų plotas atlikus remonto darbus – 33,14 kv.m.

Higiena, sveikata ir aplinkos apsauga:

Numatomi paprastojo remonto darbai neturės neigiamos įtakos vietiniams gyventojams, aplinkai: nebus kenksmingų dujų išsiskyrimo, pavojingų kietųjų dalelių atsiradimo ore, pavojingos spinduliuotės, vandens ar dirvožemio taršos, nuotekų, dūmų, kietųjų ar skystųjų atliekų netinkamo šalinimo, statinių konstrukcijų ar statinių vidaus drėgmės.

Šildymas

Jungiamasi prie esamų vietinių šildymo sistemų pagal prisijungimo sąlygas. Sprendžiama techninio projekto metu, pagal patvirtintus projektinius pasiūlymus.

Elektros tiekimas

Jungiamasi prie pastato bendro naudojimo elektros tinklų pagal prisijungimo sąlygas. Sprendžiama techninio projekto metu, pagal patvirtintus projektinius pasiūlymus.

Vandentiekis- kanalizacija

Jungiamasi prie pastato bendrųjų sistemų vandens tiekimo ir nuotekų šalinimo sistemų pagal prisijungimo sąlygas. Sprendžiama techninio projekto metu, pagal patvirtintus projektinius pasiūlymus.

Statybos darbų organizavimas:

Patvirtinus projektą, gavus leidimą darbams ir parinkus statybos rangovą, galima pradėti statybos darbus. Darbai vykdomi laikantis darbų saugos reikalavimų. Tvarkomuosius statybinius darbus kultūros paveldo objektuose gali atlikti tik tam reikalingas atestacijas turintis rangovas.

Statybinių atliekų tvarkymas:

Numatomi tokie statybinių atliekų kiekiai:

- plytų laužo – iki 2.0 m³;

- G/k laužo – iki 1.0 m³;
- Medienos laužo – iki 6.0 m³;
- tuščios taros – iki 200 kg.
- Seni langų gaminiai – 3 vnt.

Statybinių atliekų išvežimą įforminantys dokumentai turi būti laikomi iki statinio pripažinimo tinkamu naudoti.

Paprastojo remonto įtaka aplinkai

Numatomi darbai neturės jokios neigiamos įtakos vertingųjų savybių turinčiam pastatui adresu Žemaitijos g. 5, Vilniuje ir jo vertingosioms savybėms. Apleistą patalpą pritaikius gyvenamajai paskirčiai vertingųjų savybių turintis pastatas pritaikomas šiuolaikiniam naudojimui ir pažinimui.

Numatomi darbai yra patalpų viduje, žemės judinimo darbai – nenumatomi. Dėl to projekto sprendiniai neturės jokios neigiamos įtakos Vilniaus senamiesčiui (un.o.k. 16073) ir Vilniaus senojo miesto ir priemiesčių archeologinė vietovei (un.o.k. 25504).

Projekto autoriai:

PV.	A. Kenstavičius	A 2014 / KPD atestato Nr. 0410
ARCH.	A. Vydžius	

2022-12

AR. PRIEDAS NR. 1.

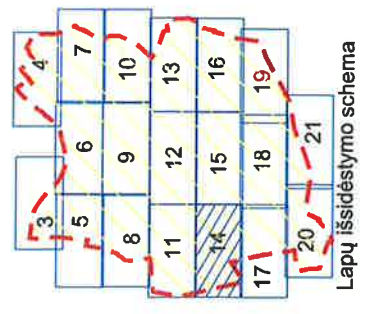
VILNIAUS SENAMIESTIS (16073, U1P)
 APIBRĖŽTŲ TERITORIJOS RIBŲ PLANAS, 14 LAPAS
 Vilnius, Vilniaus m. sav.



M 1 : 2 000 (viename cm - 20 m)

Nuoroda: Teritorijos vertingosios savybės ir kiti žymėjimai pateikti 30, 33, 35 lapuose

- Sutartiniai ženklai:**
- Nekilnojamosios kultūros vertybės apibrėžtos teritorijos ribos
 - Nekilnojamojo kultūros paveldo objektų apibrėžtos teritorijų ribos
 - Nekilnojamojo kultūros paveldo objektai, kuriems neapibrėžtos teritorijos ribos
 - Teritorijoje esantys, vertingų savybių požymių turintys objektai
 - Nekilnojamojo kultūros paveldo objektai, kuriems apibrėžtos teritorijos ribos
 - Teritorijoje esantys kiti objektai
 - Suformuoti kadastrinių sklypų ribos
 - Greita esantys nekilnojamojo kultūros paveldo objektai
 - Kultūros paveldo vietovės urbanistinės struktūros statynys
 - Unikalus numeris
- 99** Koordinatės numeris 5 Namų numeris



	KULTŪROS PAVELDO CENTRAS	Vilniaus senamiesčio (16073, U1P) apibrėžtų teritorijos ribų plano projektas
	Teritorijos ribas ir vertingąsias savybes pažymėjo Duomenų skyriaus Urbanizuotų vietovių poskyrio vedėja	Violeta Bruzgelevičiūtė
Plano projektą sudarė Duomenų skyriaus Vietų poskyrio vyresn. paminklotvarkininkas (k.p. Nr. 1GKV-1309)		Gervaldas Zabarauškas
Plano projektą patikrino Duomenų skyriaus vedėja		Giedrė Radvilavičienė
Plano projektą priėmė direktorius		
		Virgilijus Kačinskas 2020.08.14

DETALIZUOTI KVARTALŲ TVARKYMO IR NAUDOJIMO REŽIMAI

TERITORIJOS NR. II

KVARTALO NR. 58

1	2	3	4	5
Žemaitijos 1/34 – Pastatas	Statiniai – kultūros paveldo objektai siūlomai Vilniaus vietinį kultūros vertybių registrą- Vn-S117	Restauravimas – - Fasada, vertingi elementai; Restauravimas – atkūrimas – - galimi visų rūšių tyrimai, priešavariniai, konservavimo, restauravimo, atkūrimo, pritaikymo darbai, paprastas remontas. - Kapitalinis remontas ir rekonstrukcija galimi nevertingose dalyse ir elementuose;	Ribotas naudojimas - galimos paskirtys: gyvenamoji, visuomeninė, komercinė ir smulkaus verslo	Vertingos saugomos statinio dalys ir elementai nurodyti statinio apskaitos lape.
	Teritorijos elementai	Restauravimo, remonto darbai		
	Želdynai	Restauravimas - regeneravimas		
Sklypas tarp Žemaitijos 1 ir 3 - Tvara, 2 ūkiniai statiniai	Kiti statiniai	Gali būti remontuojami, rekonstruojami, nedidinant aukštumo, griaujami; Galimas sunaikinto užstatymo atkūrimas;	Ribotas naudojimas - galimos paskirtys: gyvenamoji, visuomeninė, komercinė ir smulkaus verslo	Bendrieji nurodymai rekonstruojamiems ir naujai statomiems pastatams pateikiami lape 3.
	Teritorijos elementai	Restauravimo, atkūrimo, remonto darbai		
	Želdynai	Rekonstravimas - regeneravimas		
Žemaitijos 3 – Pastatas	Statiniai – kultūros paveldo objektai siūlomai Vilniaus vietinį kultūros vertybių registrą- Vn-S118	Restauravimas – - Fasada, vertingi elementai; Restauravimas – atkūrimas – - galimi visų rūšių tyrimai, priešavariniai, konservavimo, restauravimo, atkūrimo, pritaikymo darbai, paprastas remontas. - Kapitalinis remontas ir rekonstrukcija galimi nevertingose dalyse ir elementuose;	Ribotas naudojimas - galimos paskirtys: gyvenamoji, visuomeninė, komercinė ir smulkaus verslo	Vertingos saugomos statinio dalys ir elementai nurodyti statinio apskaitos lape.
	Ūkinis kiemo priestatas	Kiti statiniai	-----	Bendrieji nurodymai rekonstruojamiems ir naujai statomiems pastatams pateikiami lape 3.
	Teritorijos elementai	Restauravimo, remonto darbai		
Želdynai	Restauravimas - regeneravimas			
Žemaitijos 5 – Namų kompleksas	Statiniai – kultūros paveldo objektai siūlomai Vilniaus vietinį kultūros vertybių registrą- Vn-GG75K	Restauravimas – - Fasada, vertingi elementai; Restauravimas – atkūrimas – - galimi visų rūšių tyrimai, priešavariniai, konservavimo, restauravimo, atkūrimo, pritaikymo darbai, paprastas remontas. - Kapitalinis remontas ir rekonstrukcija galimi nevertingose dalyse ir elementuose;	Ribotas naudojimas - galimos paskirtys: gyvenamoji, visuomeninė, komercinė ir smulkaus verslo	Vertingos saugomos statinio dalys ir elementai nurodyti statinio apskaitos lape.
	Šiaurinis ūkinis kiemo korpusas	Kiti statiniai	-----	-----
	Kiti ūkiniai kiemo korpusai	Kiti statiniai	Gali būti remontuojami, rekonstruojami, nedidinant aukštumo;	-----
Teritorijos elementai	Restauravimo, remonto darbai			
Želdynai	Restauravimas - regeneravimas			
Žemaitijos 7 – Pastatas	Statiniai – kultūros paveldo objektai siūlomai Vilniaus vietinį kultūros vertybių registrą- Vn-S119	Restauravimas – - Fasada, vertingi elementai; Restauravimas – atkūrimas – - galimi visų rūšių tyrimai, priešavariniai, konservavimo, restauravimo, atkūrimo, pritaikymo darbai, paprastas remontas. - Kapitalinis remontas ir rekonstrukcija galimi nevertingose dalyse ir elementuose;	Ribotas naudojimas - galimos paskirtys: gyvenamoji, visuomeninė, komercinė ir smulkaus verslo	Vertingos saugomos statinio dalys ir elementai nurodyti statinio apskaitos lape.
	2 kiemo priestatai	Kiti statiniai	-----	Bendrieji nurodymai rekonstruojamiems ir naujai statomiems pastatams pateikiami lape 3.
	Kiti statiniai	Galimas sunaikinto užstatymo atkūrimas;	-----	-----
Teritorijos elementai	Restauravimo, remonto darbai			
Želdynai	Restauravimas - regeneravimas			
Žemaitijos 9 – Pastatas (2 korpusai)	Statiniai – kultūros paveldo objektai siūlomai Vilniaus vietinį kultūros vertybių registrą- Vn-S120	Restauravimas – - Fasada, vertingi elementai; Restauravimas – atkūrimas – - galimi visų rūšių tyrimai, priešavariniai, konservavimo, restauravimo, atkūrimo, pritaikymo darbai, paprastas remontas.	Ribotas naudojimas - galimos paskirtys: gyvenamoji, visuomeninė, komercinė ir smulkaus verslo	Vertingos saugomos statinio dalys ir elementai nurodyti statinio apskaitos lape.

AR. PRIEDAS NR. 2

1	2	3	4	5
Rytų kiemo priestatas	Kiti statiniai	- Kapitalinis remontas ir rekonstrukcija galimi nevertingose dalyse ir elementuose;		
Vakarų kiemo priestatas	Kiti statiniai	Restauravimas – - Vertingi elementai; Gali būti remontuojami, rekonstruojami, nedidinant aukštingumo;		Bendrieji nurodymai rekonstruojamiems ir naujai statomiems pastatams pateikiami lape 3.
	Teritorijos elementai	Restauravimo, remonto darbai		
	Zeldynai	Restauravimas - regeneravimas		
1	2	3	4	5
Žemaitijos 11 – Pastatas	Statiniai – kultūros paveldo objektai siūlomi Vilniaus vietinį kultūros vertybių registrą- Vn-S121	Restauravimas – - Fasada, vertingi elementai, rūšiai; Restauravimas – atkūrimas – - galimi visų rūšių tyrimai, priešavariniai, konservavimo, restauravimo, atkūrimo, pritaikymo darbai, paprastas remontas. - Kapitalinis remontas ir rekonstrukcija galimi nevertingose dalyse ir elementuose;	Ribotas naudojimas - galimos paskirtys: gyvenamoji, visuomeninė, komercinė ir smulkaus verslo	Vertingos saugomos statinio dalys ir elementai nurodyti statinio apskaitos lape.
	Teritorijos elementai	Restauravimo, remonto darbai		
	Zeldynai			
1	2	3	4	5
Žemaitijos 13/10 - Pastatas	Kiti statiniai	Gali būti remontuojami, rekonstruojami, nedidinant aukštingumo, griaujami;	Ribotas naudojimas - galimos paskirtys: gyvenamoji, visuomeninė, komercinė ir smulkaus verslo	Bendrieji nurodymai rekonstruojamiems ir naujai statomiems pastatams pateikiami lape 3.
	Teritorijos elementai	Restauravimo, atkūrimo, remonto darbai		
	Zeldynai	Rekonstravimas - regeneravimas		
1	2	3	4	5
Šiaulių 8 – Namas	Statiniai – kultūros paveldo objektai siūlomi Vilniaus vietinį kultūros vertybių registrą- Vn-S123	Restauravimas – - Gatvės fasada, vertingi elementai, rūšiai; Restauravimas – atkūrimas – - galimi visų rūšių tyrimai, priešavariniai, konservavimo, restauravimo, atkūrimo, pritaikymo darbai, paprastas remontas. - Kapitalinis remontas ir rekonstrukcija galimi nevertingose dalyse ir elementuose;	Ribotas naudojimas - galimos paskirtys: gyvenamoji, visuomeninė, komercinė ir smulkaus verslo	Vertingos saugomos statinio dalys ir elementai nurodyti statinio apskaitos lape.
	Teritorijos elementai	Restauravimo, atkūrimo, remonto darbai		
	Zeldynai	Rekonstravimas - regeneravimas		
1	2	3	4	5
Šiaulių 6 – Namas	Statiniai – kultūros paveldo objektai siūlomi Vilniaus vietinį kultūros vertybių registrą- Vn-S122	Restauravimas – - Gatvės fasada, vertingi elementai, rūšiai; Restauravimas – atkūrimas – - galimi visų rūšių tyrimai, priešavariniai, konservavimo, restauravimo, atkūrimo, pritaikymo darbai, paprastas remontas. - Kapitalinis remontas ir rekonstrukcija galimi nevertingose dalyse ir elementuose;	Ribotas naudojimas - galimos paskirtys: gyvenamoji, visuomeninė, komercinė ir smulkaus verslo	Vertingos saugomos statinio dalys ir elementai nurodyti statinio apskaitos lape.
	Teritorijos elementai	Restauravimo, atkūrimo, remonto darbai		
	Zeldynai	Rekonstravimas - regeneravimas		
1	2	3	4	5
Šiaulių 4 – Namas	Kiti statiniai	Restauravimas – - Vertingi elementai; Gali būti remontuojami, rekonstruojami, nedidinant aukštingumo, griaujami;	Ribotas naudojimas - galimos paskirtys: gyvenamoji, visuomeninė, komercinė ir smulkaus verslo	Bendrieji nurodymai rekonstruojamiems ir naujai statomiems pastatams pateikiami lape 3.
	Teritorijos elementai	Restauravimo, atkūrimo, remonto darbai		
	Zeldynai	Rekonstravimas - regeneravimas		
1	2	3	4	5
Mėšinių 11 – Pastato rūšys	Statiniai – kultūros paveldo objektai siūlomi Vilniaus vietinį kultūros vertybių registrą- Vn-S124	Restauravimas - - Galimi visų rūšių tyrimai, priešavariniai, konservavimo, restauravimo, dalinio atkūrimo, pritaikymo darbai. - Paprastas ir kapitalinis remontas galimi nevertingose dalyse ir elementuose	Ribotas naudojimas - galimos paskirtys: gyvenamoji, visuomeninė, komercinė ir smulkaus verslo	Vertingos saugomos statinio dalys ir elementai nurodyti statinio apskaitos lape.
	Namas	Kiti statiniai		Bendrieji nurodymai rekonstruojamiems ir naujai statomiems pastatams pateikiami lape 3.
	Teritorijos elementai	Restauravimo, remonto darbai		
	Zeldynai	Restauravimas - regeneravimas		
1	2	3	4	5
Ligoninės 6 – Pastato rūšys	Statiniai – kultūros paveldo objektai siūlomi Vilniaus vietinį kultūros vertybių registrą- Vn-S125	Restauravimas - - Galimi visų rūšių tyrimai, priešavariniai, konservavimo, restauravimo, dalinio atkūrimo, pritaikymo darbai. - Paprastas ir kapitalinis remontas galimi nevertingose dalyse ir elementuose	Ribotas naudojimas - galimos paskirtys: gyvenamoji, visuomeninė, komercinė ir smulkaus verslo	Vertingos saugomos statinio dalys ir elementai nurodyti statinio apskaitos lape.

AR. PRIEDAS NR.2

1	2	3	4	5
Pastatas	Kiti statiniai	Restauravimas – - Vertingi elementai; Gali būti remontuojami, rekonstruojami, nedidinant aukštumo;		Bendrieji nurodymai rekonstruojamiems ir naujai statomiems pastatams pateikiami lape 3.
	Teritorijos elementai	Restauravimo, atkūrimo, remonto darbai		
	Zeldynai	Rekonstravimas - regeneravimas		
Ligoninės 4 - Namas	Kiti statiniai	Restauravimas – - Vertingi elementai; Gali būti remontuojami, rekonstruojami, nedidinant aukštumo;	Ribotas naudojimas - galimos paskirtys: gyvenamoji, visuomeninė, komercinė ir smulkaus verslo	Bendrieji nurodymai rekonstruojamiems ir naujai statomiems pastatams pateikiami lape 3.
	Teritorijos elementai	Restauravimo, atkūrimo, remonto darbai		
	Zeldynai	Rekonstravimas - regeneravimas		
Ligoninės 2 - Namas	Kiti statiniai	Restauravimas – - Vertingi elementai; Gali būti remontuojami, rekonstruojami, nedidinant aukštumo;	Ribotas naudojimas - galimos paskirtys: gyvenamoji, visuomeninė, komercinė ir smulkaus verslo	Bendrieji nurodymai rekonstruojamiems ir naujai statomiems pastatams pateikiami lape 3.
	Teritorijos elementai	Restauravimo, atkūrimo, remonto darbai		
	Zeldynai	Rekonstravimas - regeneravimas		
Pylimo 36 - Namas (2 korpusai)	Kiti statiniai	Restauravimas – - Vertingi elementai; Gali būti remontuojami, rekonstruojami, nedidinant aukštumo;	Ribotas naudojimas - galimos paskirtys: gyvenamoji, visuomeninė, komercinė ir smulkaus verslo	Bendrieji nurodymai rekonstruojamiems ir naujai statomiems pastatams pateikiami lape 3.
	Teritorijos elementai	Restauravimo, atkūrimo, remonto darbai		
	Zeldynai	Rekonstravimas - regeneravimas		

Bendrieji reikalavimai rekonstruojamiems ir naujai statomiems pastatams 58 kvartale:

1. Sklypų užstatymo tankumas 40-60 procentų.
2. Dominuojantis užstatymo morfologinis tipas – perimetrinis posesijinis (tipas PP; žr. VSAR priedą " Vilniaus senamiesčio užstatymo urbanistinių struktūrų tipologiją").
3. Statinių saugomos vertingos dalys tikslinamos tyrimų medžiagoje.
4. Pastatų aukštumas nedidlinamas. Atkuriamo užstatymo aukštumas – pagal tyrimų duomenis.
5. Pastatai dengiami šlaitiniais stogais.
6. Rekonstruojamų ir naujai statomų pastatų architektūrinės išraiškos priemonės, apdailos medžiagos derinamos prie aplinkinio užstatymo.
7. Tyrimų metu apiktos vertingų istorinių statinių dalys ir elementai tvarkomi pagal konservavimo - restauravimo technologijas.
8. Prieš pradėdant žemės judinimo darbus būtina atlikti archeologinius tyrimus.

VILNIAUS SENAMIESTIS PASTATO APSKAITOS LAPAS



Vilniaus miesto savivaldybė
Paminklotvarkos skyrius

BENDRIEJI DUOMENYS

1350

Pavadinimas.....	gyvenamas namas	Nr. inv. byloje.....
Pavadinimo dalis komplekse.....		Nr. 5 gatv. korp. "A"
Adresas: gatvė.....	Zemaitijos / 337. posėdis	Valdytojas.....
Nuosavybė.....	privatizuota	Paskirtis.....
Panaudojimas.....	naudojamas	
Apsaugos statusas.....		

APIBŪDINIMAS

APLINKA (urbanistinė situacija).....	5B kvartalas randaši tarp 5 gatv. židn. situacijos schema. Netoli Rudainių ir Tarybų vartų 7 pietų pusė - Vilų šventųjų bažnyčia ir šiaurė-Prančiškona ir St. Mikalojaus bažnyčia
TERITORIJA.....	Kiemo danga - dalinai gruntas, dalinai duobėtas grindinys
KITI OBJEKTAI SKLYPE.....	Kiemo gilumoje, rytų pusėje - apgriuvęs ukinis pastato dalis

TECHNINIAI DUOMENYS

Statybos data.....	XVIII a. pab. - 1892 m
Aukštų skaičius.....	3 a
Statinio gabaritai (m): ilgis..... plotis..... aukštis.....	
Užstatymo plotas..... m ²	Pastato plotas..... m ² Stat. tūris..... m ³

PASTATO KONSTRUKCIJOS

	Tipas	Medžiaga	Fizine būklė
Pamatai	juostiniai	akmuo ir plytos	patenkinamas
Sienos	vienalytės	plytos	patenkinamos
Perdangos	siūliniai rūko - siūliniai geogr. vienš. kiemo korp.	medis plytos	patenkinama
Stogas	geogr. vienš. dvišl. (mie. gtv.)	medis	patenkinama
Stogo danga	cerpes	keramika	
Stoglangiai			
Kitos konstrukcijos	laiptai, dviejų	medinės pakopos ant plytų mūro pagrindais	patenkinami
Durys			
Langai	Filigraninės ir skydinės langai nesuapinti	medis	gerai, prieškarinė - patenk.

Stilius istorizmas (1892 m.)
Plano struktūra anfiladinė
Tūrinė erdvinė kompozicija pusiau atvira (prieš karą buvo uždoma)
Fasadų struktūra Tūrinis, centrinis. kiemo fasadai plaukšt. be dekoru
Dekoras Gatvės fasadai gautai ir skoningai dekoruoti - stambūs
Interjeras vaimikuojantis korpusas su dentikulis; 1a langai - stačiakap. formos; II ir III a. - arkiniai, papuosti rutiluoti architektais
Technologinė įranga
Priklausiniai
Detalės

ISTORINIAI DUOMENYS

Autorius A. V. Polozovas (1892 m.)
Pirminė paskirtis ir panaudojimas gyv. namas, parodulavės, užvažiuojamieji namai
Savininkas, fundatorius, statytojas J. Gonarzius (1749 m.); L. Gureko (1796 m.); N. Sakelis (1845 m); Z. Sakelis (1856 m.); Mariša Klacko (?); N. Leibovičius (1898)
Susiję su asmenybėmis ar įvykiais
Rekonstrukcijų, remontų datos 1861 m.; 1892 m., 1999 m.
Tyrimai, projektinė dokumentacija P.R.J. archyval. 5B kvartalo ista? tyrimai, F.5/5308,

J. Rocičiūnė

KITI DUOMENYS

1808 m. buvo vienas iš keturių namų gale į gatvę. 1861 m. kieme pastatė prie-
statą (prie 339 pas.). 1892 m. A. V. Polozovas paruošė proj. pagal M. Klička užsa-
kimą. Palyginus su 1921 m. vandent. ir kanaliz. projektu, matome nemažai pakeitimų:
① gatv. fasadas pavaizduotas 2a, natūroje - 3a. ② kiemo pietryčių dalyje
3a. gyv. namo vietoje natūroje - 1a sandėlys. ③ kiemo gylumoje, pietinio kor-
puso išplanavimas visiškai pakeistas - žiūr. kiemo korpusą „B“

PASTABOS:

Šioje gatv. A. V. Polozovas suprojektavo dar antra pastato gatvės
fasadą - Gemaitijos №9 (1883 m.). Jų fasadų dekoras gerokai sky-
resis. Šiuo metu - tai puošniausiai XIX a. pab. fasadai. Archit. A. V. Polo-
zovas - gabus ir produktyvus kūrėjas.

Apskaitos lapą užpildė
Parašas

A. Kunigėli
A. Kunigėli

data 1999.10

SITUACIJOS SCHEMA, FOTONUOTRAUKOS



ŽEMAITIJOS 5

VERTINIMAS

gatvės fasadas

KULTŪRINĖS VERTĖS POŽYMAI:

AUTENTIŠKUMAS: medžiaga forma funkcija vieta
 atlikimo technika pradinis sumanymas laiko ženklai
 KONTEKSTAS: sąveika su aplinka dominante formantė fonas aplinkos pakitimas
 LAIKAS: XVIIIa-XIXa. pab. stiliaus kodas
 UNIKALUMAS: reliktiškumas savitumas autorystė
 TIPIŠKUMAS: tipologinis raiškumas stilistinis raiškumas regionalumas
 KOKYBĖ: estetiškumas atlikimo meistriškumas fizinė būklė
 KIEKYBĖ: kompleksiškas koncentracija fizinis dydis





VISUOMENINĖS REIKŠMĖS POŽYMAI:

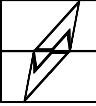
ISTORINĖ REIKŠMĖ: įvykiai ir tradicijos žymūs žmonės mokslinė reikšmė
 mitologinis ir religinis reikšmingumas
 VISUOMENINIS INTERESAS: populiarumas simboliškumas investicijos
 VISUOTINIS PRIPAŽINIMAS: svarba miesto raidai ir gyvenimui

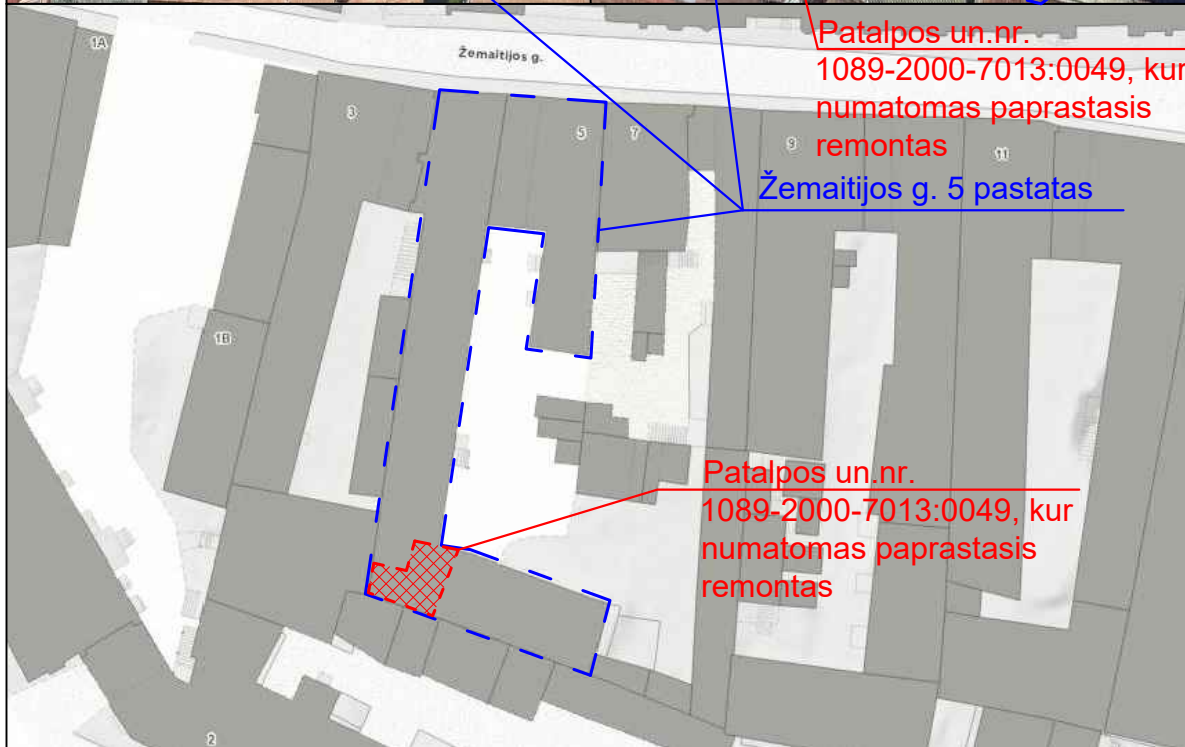

SAUGOTINI ELEMENTAI:

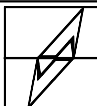
Tiesiogiai saugoti gatvės fasadą (kiemo fasadai po 1892 m. remonto) bei dekorą.

Įrašytas į Vilniaus m. savivaldybės vietinį kultūros vertybių registrą
 Data Potvarkio Nr. Registro Nr.



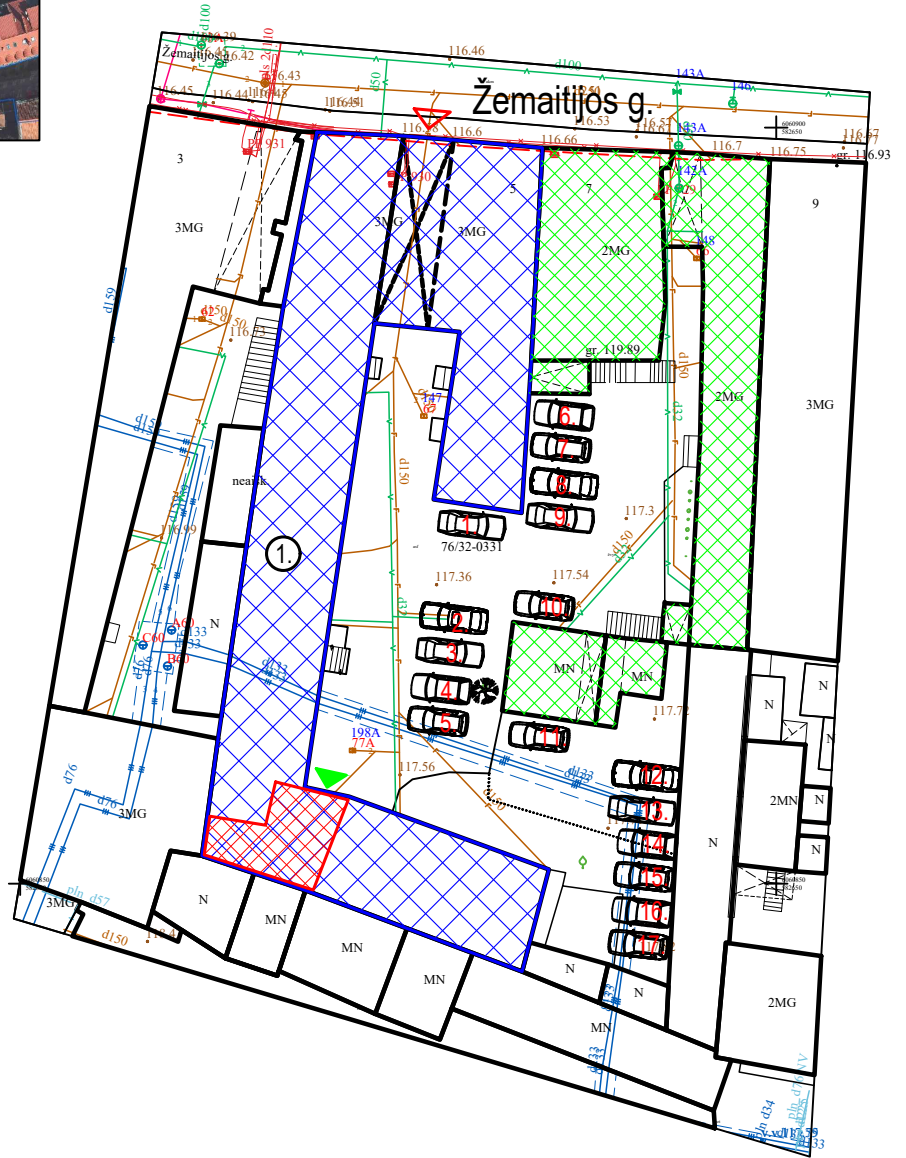
O	2023-02	Projektiniai pasiūlymai		
Laida	Išleidimo data	Laidos statusas. Keitimo priežastis (jei taikoma)		
KVALIFIK. PATVIRT. DOK. NUMERIS	PROJEKTUOTOJAS: MB „Architektas Audronis Vydžius“ Įm. k. 304958747 VOKIEČIŲ G. 3-14, TEL.: 2615800, FAX.: 2122653 projektai.av@gmail.com		STATINIO PROJEKTO PAVADINIMAS: Daugiabučio gyvenamojo namo Žemaitijos g. 5, Vilniuje, kitos paskirties negyvenamosios patalpos nr. 25, paskirties keitimo į gyvenamąją paskirtį - butą ir paprastojo remonto projektas	
	Dir. Arch.	Audronis Vydžius	STATYBOS VIETA: Žemaitijos g. 5-25, Vilnius (patalpų un.nr. 1089-2000-7013:0049)	
A2014/0410	PV. Arch.	Andrius Kenstavičius	DOKUMENTO PAVADINIMAS: Esamos vietos fotofiksacija	
A2014/0410	PDV.	Andrius Kenstavičius		
KALB.TRUM. LT	STATYTOJAS IR (ARBA) UŽSAKOVAS: L. N.	DOKUMENTO ŽYMUO: ŽEM-5-25-2023-PP-FF	Lapas	Lapų
			1	1











O	2023-02	Projektiniai pasiūlymai			
Laida	Išleidimo data	Laidos statusas. Keitimo priežastis (jei taikoma)			
KVALIFIK. PATVIRT. DOK. NUMERIS	PROJEKTUOTOJAS: MB „Architektas Audronis Vydžius“ Įm. k. 304958747 VOKIEČIŲ G. 3-14, TEL.: 2615800, FAX.: 2122653 projektai.av@gmail.com			STATINIO PROJEKTO PAVADINIMAS: Daugiabučio gyvenamojo namo Žemaitijos g. 5, Vilniuje, kitos paskirties negyvenamosios patalpos nr. 25, paskirties keitimo į gyvenamąją paskirtį - butų ir paprastojo remonto projektas	
	Dir. Arch.	Audronis Vydžius		STATYBOS VIETA: Žemaitijos g. 5-25, Vilnius (patalpų un.nr. 1089-2000-7013:0049)	
A2014/0410	PV. Arch.	Andrius Kenstavičius	DOKUMENTO PAVADINIMAS: Situacijos schema		O
A2014/0410	PDV.	Andrius Kenstavičius			
KALB.TRUM. LT	STATYTOJAS IR (ARBA) UŽSAKOVAS: L. N.		DOKUMENTO ŽYMUO: ŽEM-5-25-2023-PP-01		Lapas
					Lapų
					1
					1

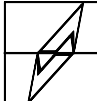


Situacijos schemoje nagrinėjama dalis

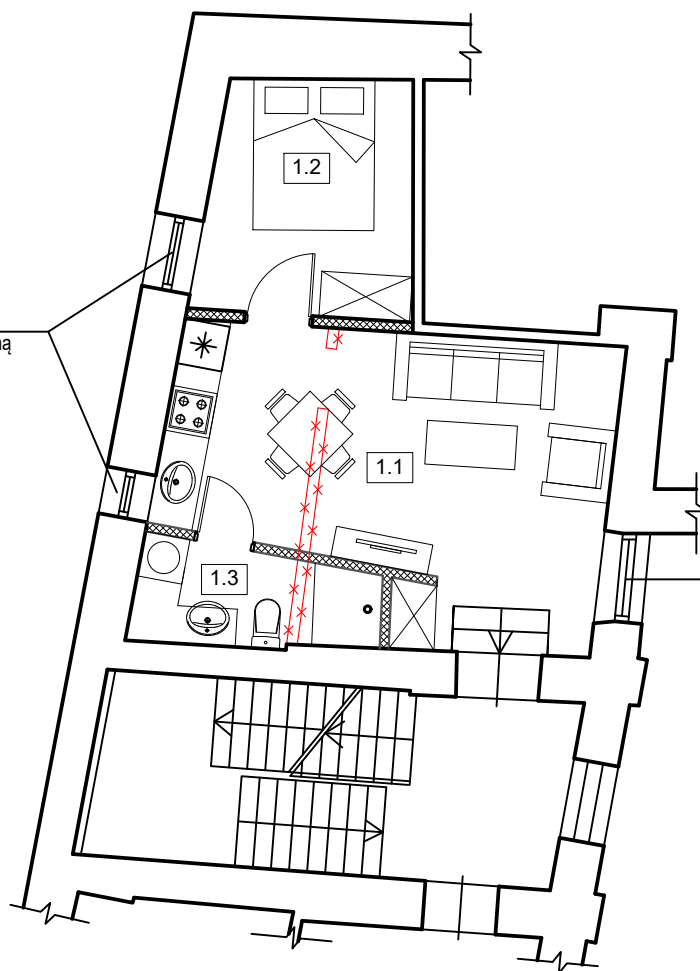


SUTARTINIAI ŽYMĖJIMAI

-  - Žemaitijos g. 5 pastatas
-  - Žemaitijos g. 5 pastato ribos
-  - Gretimi pastatai
-  - Žemaitijos g. 7 pastatas
-  - patalpų un. nr. 1089-2000-7013:0049, kur numatomi paprastojo remonto darbai riba
-  - įvažiavimas į vidinę kiemą per tarpvartė iš Žemaitės g.
-  - lėjimas į laiptinę, per kurią patenkama į nagrinėjamas patalpas
-  - Automobilių stovėjimo vieta - 17 vnt.

O	2023-02	Projektiniai pasiūlymai			
Laida	Išleidimo data	Laidos statusas. Keitimo priežastis (jei taikoma)			
KVALIFIK. PATVIRT. DOK. NUMERIS	PROJEKTUOTOJAS: MB „Architektas Audronis Vydžius“ Įm. k. 304958747 VOKIEČIŲ G. 3-14, TEL.: 2615800, FAX.: 2122653 projektai.av@gmail.com		STATINIO PROJEKTO PAVADINIMAS: Daugiabučio gyvenamojo namo Žemaitijos g. 5, Vilniuje, kitos paskirties negyvenamosios patalpos nr. 25, paskirties keitimo į gyvenamąją paskirtį - butų ir paprastojo remonto projektas		
	Dir. Arch.	Audronis Vydžius	STATYBOS VIETA: Žemaitijos g. 5-25, Vilnius (patalpų un.nr. 1089-2000-7013:0049)		Laida
A2014/0410	PV. Arch.	Andrius Kenstavičius	DOKUMENTO PAVADINIMAS: Automobilių parkavimo schema		O
A2014/0410	PDV.	Andrius Kenstavičius			
KALB.TRUM. LT	STATYTOJAS IR (ARBA) UŽSAKOVAS: L. N.		DOKUMENTO ŽYMUO: ŽEM-5-25-2023-PP-02		Lapas 1
					Lapų 1

Esami langai keičiami naujais mediniais langais išlaikant esamą sudalinimą ir spalvą (balta)



Esamas langas keičiamas nauju mediniu langu išlaikant esamą sudalinimą ir spalvą (balta)

Sutartiniai žymėjimai

- Esamos sienos ir pertvaros
- Naujai montuojamos lengvų konstrukcijų pertvaros
- Demontuojamos sienos ir pertvaros

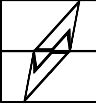
Patalpų eksplikacija

Nr.	Pavadinimas	Plotas m ²
1.1	Gyvenamasis kambarys	20.65
1.2	Kambarys	8.47
1.3	Sanitarinis mazgas	4.02
Viso patalpoje un.nr.(1089-2000-7013:0049):		33.14

O	2023-02	Projektiniai pasiūlymai		
Laida	Išleidimo data	Laidos statusas. Keitimo priežastis (jei taikoma)		
KVALIFIK. PATVIRT. DOK. NUMERIS	PROJEKTUOTOJAS: MB „Architektas Audronis Vydžius“ Įm. k. 304958747 VOKIEČIŲ G. 3-14, TEL.: 2615800, FAX.: 2122653 projektai.av@gmail.com		STATINIO PROJEKTO PAVADINIMAS: Daugiabučio gyvenamojo namo Žemaitijos g. 5, Vilniuje, kitos paskirties ne gyvenamosios patalpos nr. 25, paskirties keitimo į gyvenamąją paskirtį - butų ir paprastojo remonto projektas	
	Dir. Arch.	Audronis Vydžius	STATYBOS VIETA: Žemaitijos g. 5-25, Vilnius (patalpų un.nr. 1089-2000-7013:0049)	Laida
A2014/0410	PV. Arch.	Andrius Kenstavičius	DOKUMENTO PAVADINIMAS: Patalpos funkcinis planas	O
A2014/0410	PDV.	Andrius Kenstavičius		
KALB.TRUM. LT	STATYTOJAS IR (ARBA) UŽSAKOVAS: L. N.	DOKUMENTO ŽYMUO: ŽEM-5-25-2023-PP-02	Lapas	Lapų
			1	1

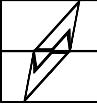


Patalpos un.nr.
1089-2000-7013:0049, kur
numatomas paprastasis
remontas ir paskirties keitimas

O	2023-02	Projektiniai pasiūlymai			
Laida	Išleidimo data	Laidos statusas. Keitimo priežastis (jei taikoma)			
KVALIFIK. PATVIRT. DOK. NUMERIS	PROJEKTUOTOJAS: MB „Architektas Audronis Vydžius“ Įm. k. 304958747 VOKIEČIŲ G. 3-14, TEL.: 2615800, FAX.: 2122653 projektai.av@gmail.com		STATINIO PROJEKTO PAVADINIMAS: Daugiabučio gyvenamojo namo Žemaitijos g. 5, Vilniuje, kitos paskirties negyvenamosios patalpos nr. 25, paskirties keitimo į gyvenamąją paskirtį - butų ir paprastojo remonto projektas		
	Dir. Arch.	Audronis Vydžius		STATYBOS VIETA: Žemaitijos g. 5-25, Vilnius (patalpų un.nr. 1089-2000-7013:0049)	Laida
A2014/0410	PV. Arch.	Andrius Kenstavičius			O
A2014/0410	PDV.	Andrius Kenstavičius			
				DOKUMENTO PAVADINIMAS: Vizualizacijos montažas esamos vietos fotofiksacijoje	
KALB.TRUM. LT	STATYTOJAS IR (ARBA) UŽSAKOVAS: L. N.			DOKUMENTO ŽYMUO: ŽEM-5-25-2023-PP-03	Lapas 1
					Lapų 1



Patalpos un.nr.
1089-2000-7013:0049, kur
numatomas paprastasis
remontas ir paskirties keitimas

O	2023-02	Projektiniai pasiūlymai			
Laida	Išleidimo data	Laidos statusas. Keitimo priežastis (jei taikoma)			
KVALIFIK. PATVIRT. DOK. NUMERIS	PROJEKTUOTOJAS: MB „Architektas Audronis Vydžius“ [m. k. 304958747 VOKIEČIŲ G. 3-14, TEL.: 2615800, FAX.: 2122653 projektai.av@gmail.com		STATINIO PROJEKTO PAVADINIMAS: Daugiabučio gyvenamojo namo Žemaitijos g. 5, Vilniuje, kitos paskirties negyvenamosios patalpos nr. 25, paskirties keitimo į gyvenamąją paskirtį - butą ir paprastojo remonto projektas		
	Dir. Arch.	Audronis Vydžius	STATYBOS VIETA: Žemaitijos g. 5-25, Vilnius (patalpų un.nr. 1089-2000-7013:0049)	Laida	
A2014/0410	PV. Arch.	Andrius Kenstavičius			
A2014/0410	PDV.	Andrius Kenstavičius			
			DOKUMENTO PAVADINIMAS: Vizualizacija	O	
KALB.TRUM. LT	STATYTOJAS IR (ARBA) UŽSAKOVAS: L. N.		DOKUMENTO ŽYMUO: ŽEM-5-25-2023-PP-04	Lapas	Lapų
				1	1

DETALŪS METADUOMENYS

Dokumento sudarytojas (-ai)	Vilniaus miesto savivaldybė 188710061, Konstitucijos pr. 3, LT-09601, Vilnius
Dokumento pavadinimas (antraštė)	DĖL PRITARIMO PROJEKTINIAMS PASIŪLYMAMS ŽEMAITIJOS G. 5-25, VILNIUJE
Dokumento registracijos data ir numeris	2023-04-05 Nr. A51-60318/23(3.3.2.26E-MPA)
Dokumento gavimo data ir dokumento gavimo registracijos numeris	–
Dokumento specifikacijos identifikavimo žymuo	ADOC-V1.0
Parašo paskirtis	Pasirašymas
Parašą sukūrusio asmens vardas, pavardė ir pareigos	Mindaugas Pakalnis, Vilniaus miesto savivaldybės administracijos vyriausiasis architektas, Administracijos direktorius
Sertifikatas išduotas	MINDAUGAS PAKALNIS LT
Parašo sukūrimo data ir laikas	2023-04-04 18:59:18 (GMT+03:00)
Parašo formatas	XAdES-T
Laiko žymoje nurodytas laikas	2023-04-04 18:59:31 (GMT+03:00)
Informacija apie sertifikavimo paslaugų teikėją	EID-SK 2016, AS Sertifitseerimiskeskus EE
Sertifikato galiojimo laikas	2020-11-03 20:19:13 – 2025-11-02 23:59:59
Informacija apie būdus, naudotus metaduomenų vientisumui užtikrinti	"Registravimas" paskirties metaduomenų vientisumas užtikrintas naudojant "RCSC IssuingCA, VI Registru centras - i.k. 124110246 LT" išduotą sertifikatą "Dokumentų valdymo sistema Avilys, Vilniaus miesto savivaldybės administracija, i.k. 188710061 LT", sertifikatas galioja nuo 2021-12-20 09:38:49 iki 2024-12-19 09:38:49
Pagrindinio dokumento priedų skaičius	–
Pagrindinio dokumento priedamų dokumentų skaičius	–
Priedamo dokumento sudarytojas (-ai)	–
Priedamo dokumento pavadinimas (antraštė)	–
Priedamo dokumento registracijos data ir numeris	–
Programinės įrangos, kuria naudojantis sudarytas elektroninis dokumentas, pavadinimas	Dokumentų valdymo sistema „Avilys“, versija 3.5.72
Informacija apie elektroninio dokumento ir elektroninio (-ių) parašo (-ų) tikrinimą (tikrinimo data)	Atitinka specifikacijos keliamus reikalavimus. Visi dokumente esantys elektroniniai parašai galioja (2023-04-05 07:21:00)
Paieškos nuoroda	–
Papildomi metaduomenys	Nuorašą suformavo 2023-04-05 07:21:00 Dokumentų valdymo sistema „Avilys“