



ŽVĖRYNO GLAUSTAŠAKIS AŽUOLAS

Botaninis gamtos paveldo objektas




Adresas: Vilniaus m. sav., Žvėryno sen.

Lietuvos koordinatinių sistema (LKS-94).


Koordinatės: X=6063195, Y=580069







Sutartiniai ženklai

-  Gamtos paveldo objekto teritorija
-  Gamtos paveldo objekto buferinės (fizinės ir vizualinės) apsaugos zona
-  Žemės sklypo riba, Nr.

M 1:1 000



Duomenys:

-  Saugomų teritorijų kadastras © Valstybinė saugomų teritorijų tarnyba prie Aplinkos ministerijos, 2022-05
-  Ortofotografinis žemėlapis © UAB Vilniaus planas, 2019 m.
-  Georeferencinio pagrindo kadastro duomenys ir informacija (GRPK) © Lietuvos Respublikos žemės ūkio ministerija, 2022-05
-  Nekilnojamojo turto kadastras © VĮ Registrų centras, 2021 m.