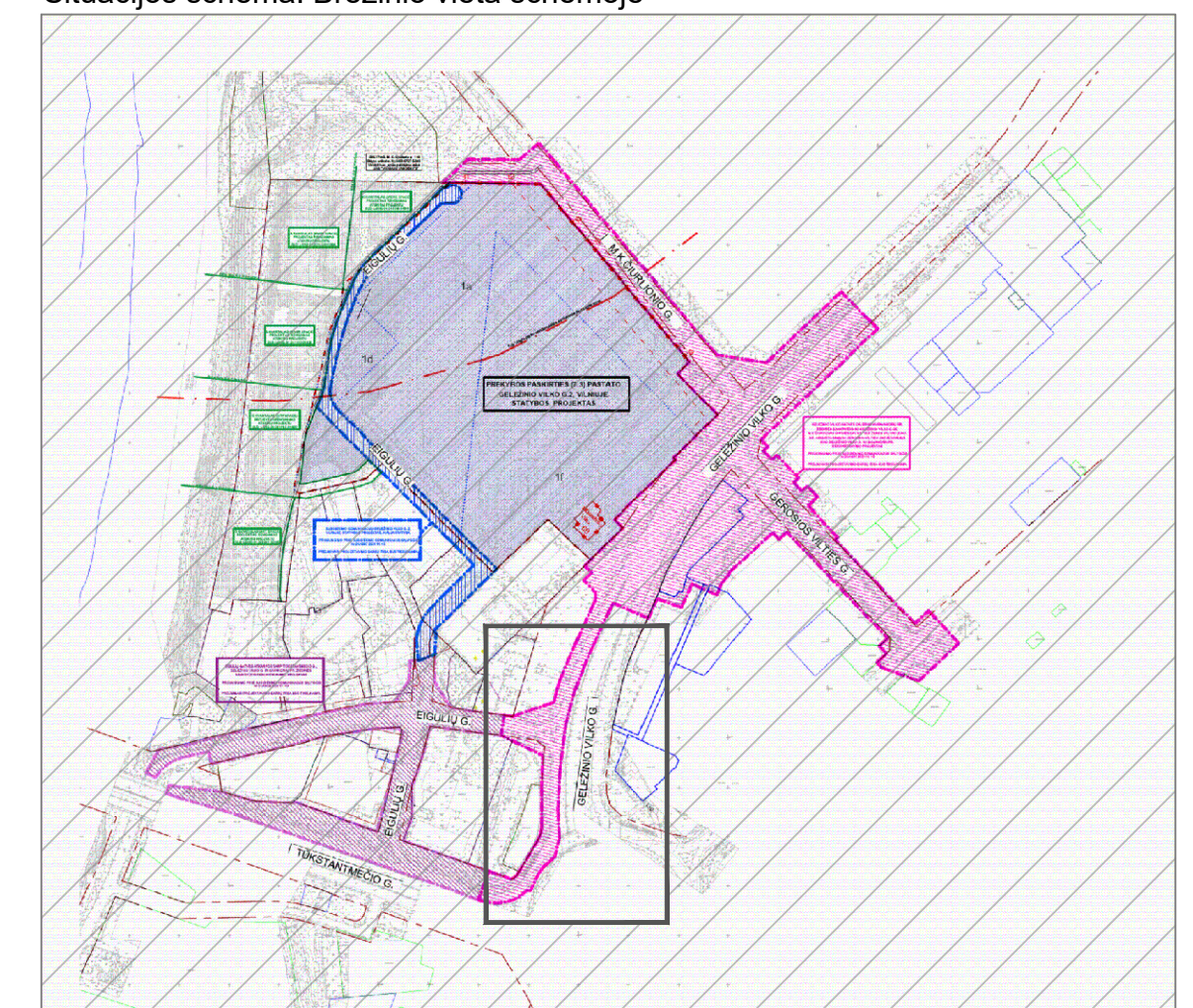


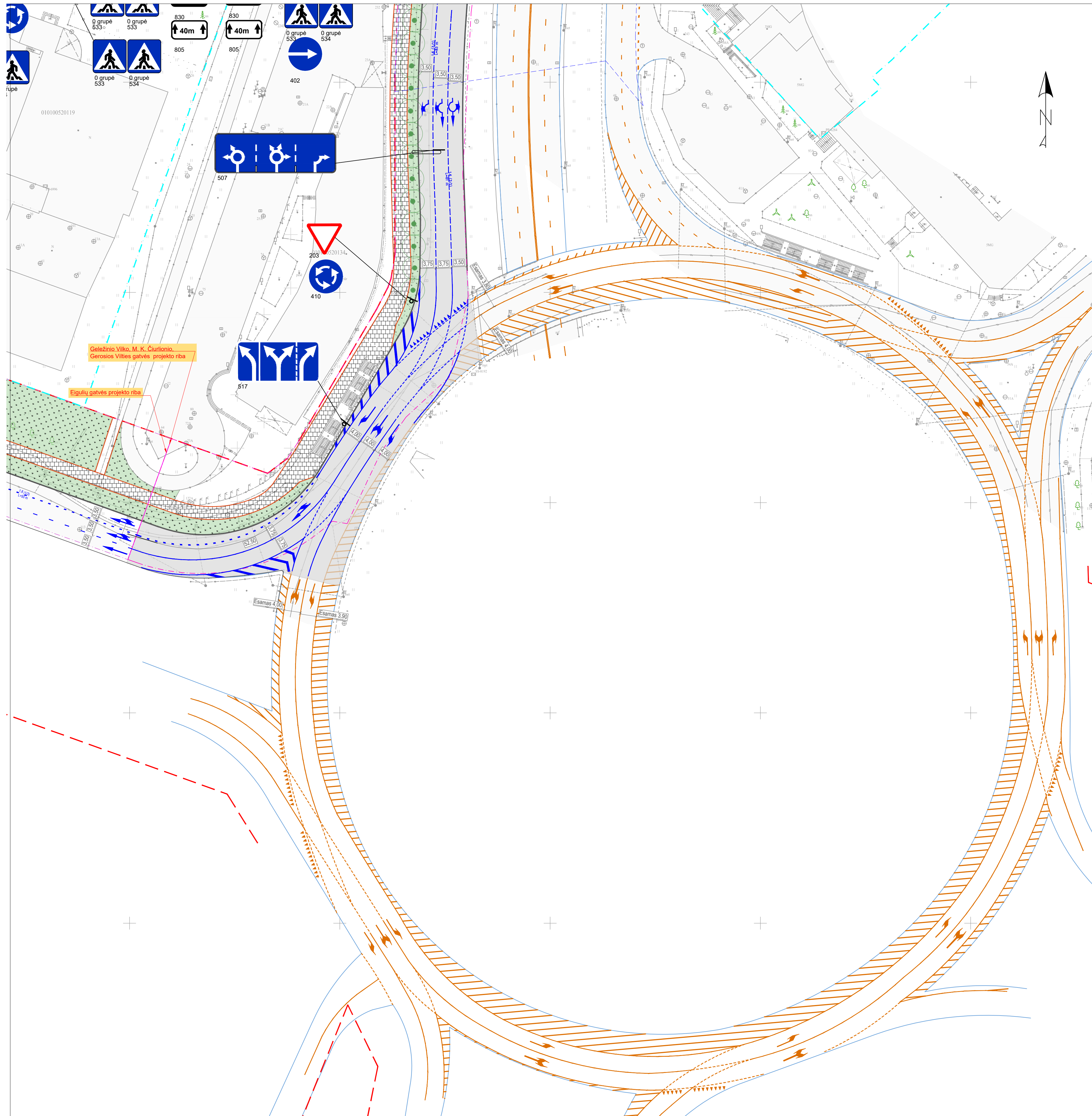
SUTARTINIS ŽYMĖJIMAS:

	Projektuojama asfalto danga
	Projektuojama betoninių trikelių danga 20x10x8 cm (važiuojamoji dalis)
	Projektuojama betoninių trikelių danga 16x16x8 cm (saligatviuose ir pėsčiųjų takuose)
	Projektuojama spalvota trikelių danga
	Projektuojama asfalto danga (dviraečių takas)
	Projektuojama granito trikelių danga
	Projektuojama spatvota granito trikelių danga
	Projektuojamas betoninis bordiūras 100x15x22 cm
	Projektuojamas betoninis bordiūras 100x15x30 cm
	Projektuojamas betoninis bordiūras 100x8x20 cm
	Projektuojamas skirtingų dangų atskyrimas trinkelėmis
	Projektuojama parko skaldelės danga
	Plotas užsėtas žolėmis
	Projektuojamas gaisrinis įvažiavimas. Dirvožemis sutvirtintas korine medžiaga ir apsėtas žolėmis
	Esami betoniniai gatvės bortai
	Atraminė sienutė
	Garso sienutė
	Apsauginių atitvarų sistema
	Apsauginė tvorelė pėstiesiems
	Sklypų ribos
	Vingio parko riba
	Projekto servituto riba
	Akropolio infrastruktūros riba
	Miško riba
	Geležinio Vilko gatvės stoties riba
	Gatvių raudonosios linijos
	Naujai sodinami medžiai ir krūmai
	Šalinami medžiai ir krūmai (60 vnt)
	Esami medžiai ir krūmai
	Esamos apšvietimo sratamos
	Esami inžinerinių tinklų šuliniai
	Projektiniai sprendiniai patenkantys į miško sklypą
	Projektuojamas horizontalusis dangos ženklimas (ant asfalto dangos)
	Projektuojamas horizontalusis dangos ženklimas (ant trikelių dangos)
	Esamas horizontalusis dangos ženklimas
	Projektuojamo kelio ženklų pastatymo vieta (atrama).
	Projektuojamas kelio ženklas (kelio ženklų dydžio grupės Nr., kelio ženklų Nr.)
	Matmenys, metrais

Pastaba: esamų inžinerinių tinklų perkėlimas numatomas pagal poreikį ir projektuojamas TP etape.

Situacijos schema. Brėžinio vieta schemoje



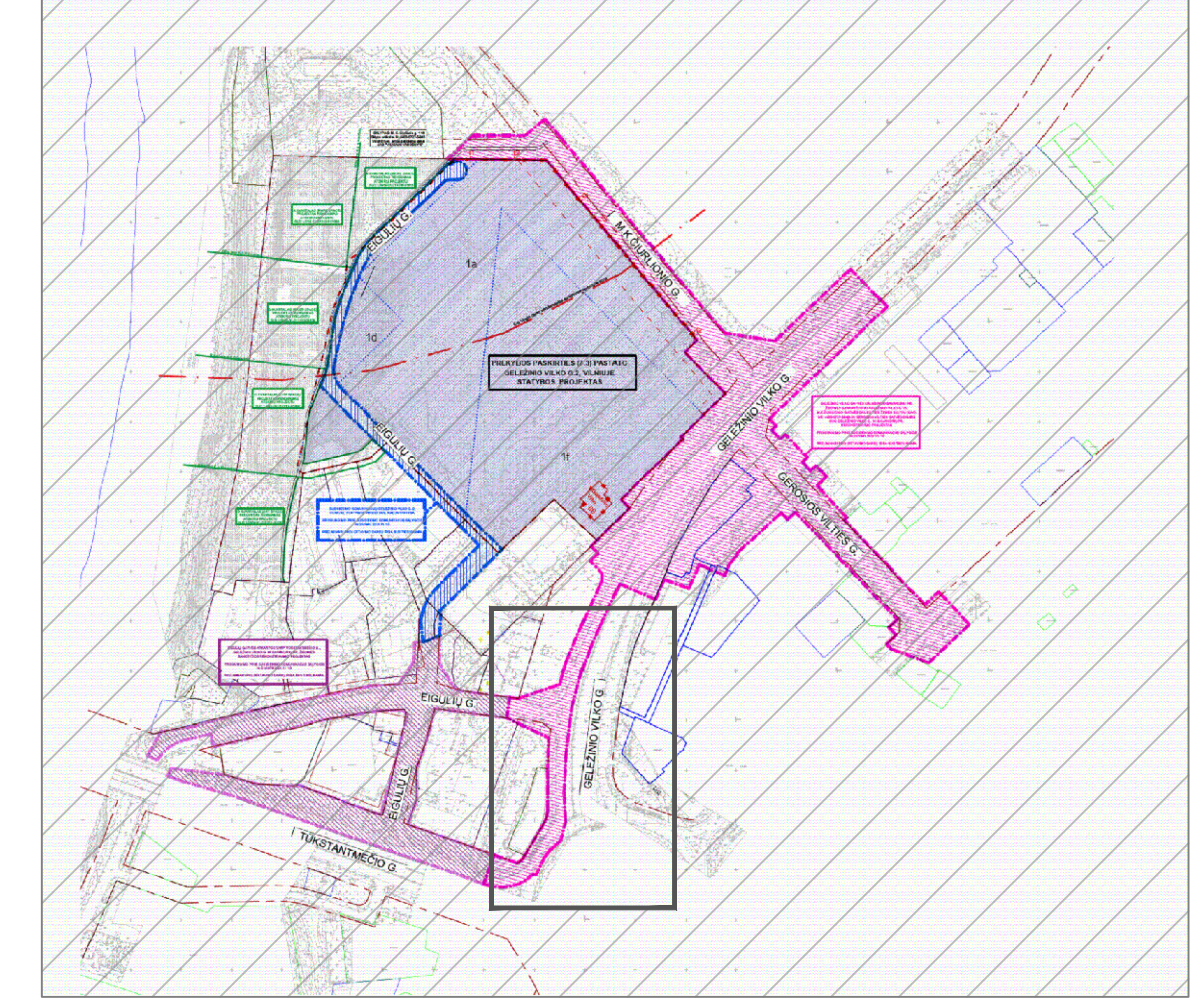


SUTARTINIS ŽYMEJIMAS:

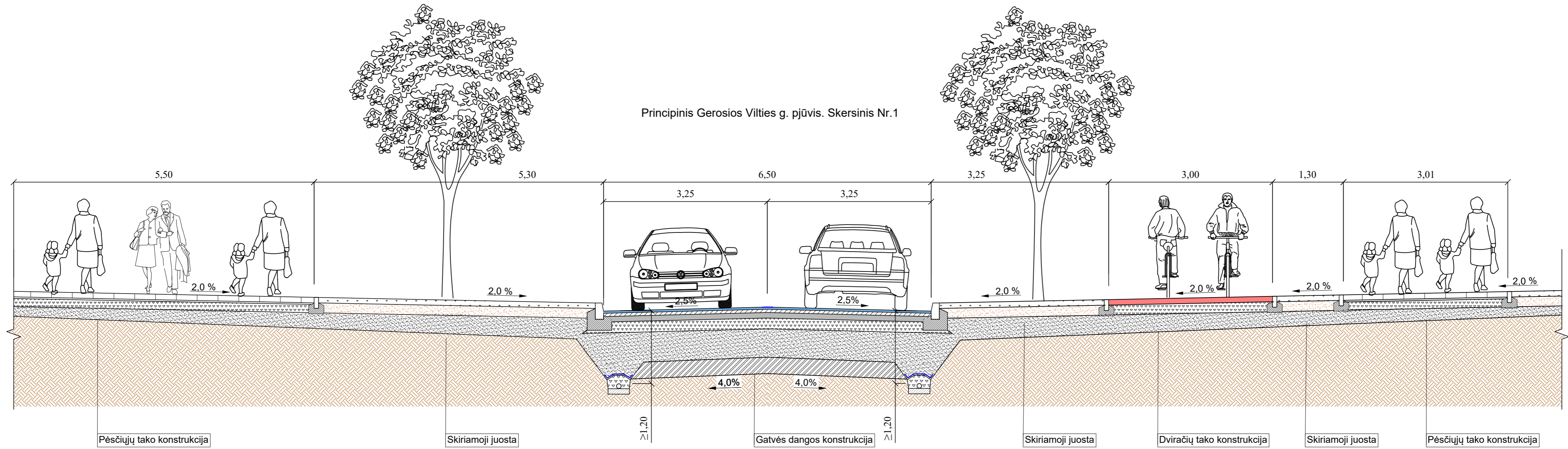
	Projektuojama asfalto danga
	Projektuojama betoninių trikelių danga 20x10x8 cm (važiuojamoji dalis)
	Projektuojama betoninių trikelių danga 16x16x8 cm (saligatviuose ir pėsčiųjų takuose)
	Projektuojama asfalto danga (divirčių takas)
	Projektuojama granito trikelių danga
	Projektuojama granitinis bordiūras 100x15x22 cm
	Projektuojamas betoninis bordiūras 100x15x30 cm
	Projektuojamas betoninis bordiūras 100x8x20 cm
	Projektuojamas skirtingų dangų atskyrimas trinkelemis
	Projektuojama parko skaldelės danga
	Plotas užšėtas žolėmis
	Projektuojamas gaisrinis įvažiavimas. Dirvožemis sutvirtintas korine medžiaga ir apšėtas žolėmis
	Esamieji betoniniai gatvės bortai
	Atraminė sienutė
	Garso sienutė
	Apsauginių atitvarų sistema
	Apsauginė tvorelė pėstiesiems
	Sklypų ribos
	Vingio parko riba
	Projekto servituto riba
	Akropolio infrastruktūros riba
	Miško riba
	Geležinio Vilko gatvės stoties riba
	Gatvių raudonosios linijos
	Naujai sodinami medžiai ir krūmai
	Saunami medžiai ir krūmai (60 vnt)
	Esami medžiai ir krūmai
	Esamos apšvietimo sastramos
	Esami inžinerinių tinklų šuliniai
	Projektiniai sprendiniai patenkantys į miško sklypą
	Projektuojamas horizontalusis dangos ženklavimas (ant asfalto dangos)
	Projektuojamas horizontalusis dangos ženklavimas (ant trikelių dangos)
	Esamas horizontalusis dangos ženklavimas
	Projektuojamo kelio ženklavimo vieta (atrama)
	Projektuojamas kelio ženklas (kelio ženklų dydžio grupės Nr., kelio ženklų Nr.)
	Matmenys, metrais

Pastaba: esamų inžinerinių tinklų perkėlimas numatomas pagal poreikį ir projektuojamas TP etape.

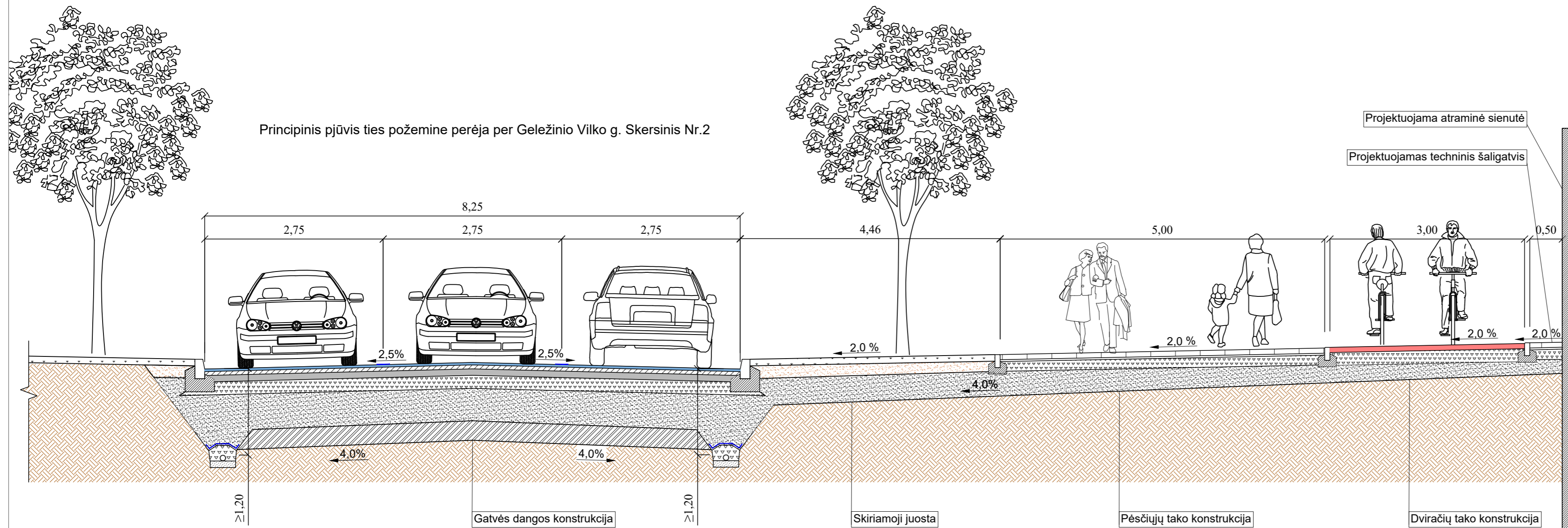
Situacijos schema. Brėžinio vieta schemoje



Principinis Gerosios Vilties g. pjūvis. Skersinis Nr.1



Principinis pjūvis ties požemine perėja per Geležinio Vilko g. Skersinis Nr.2

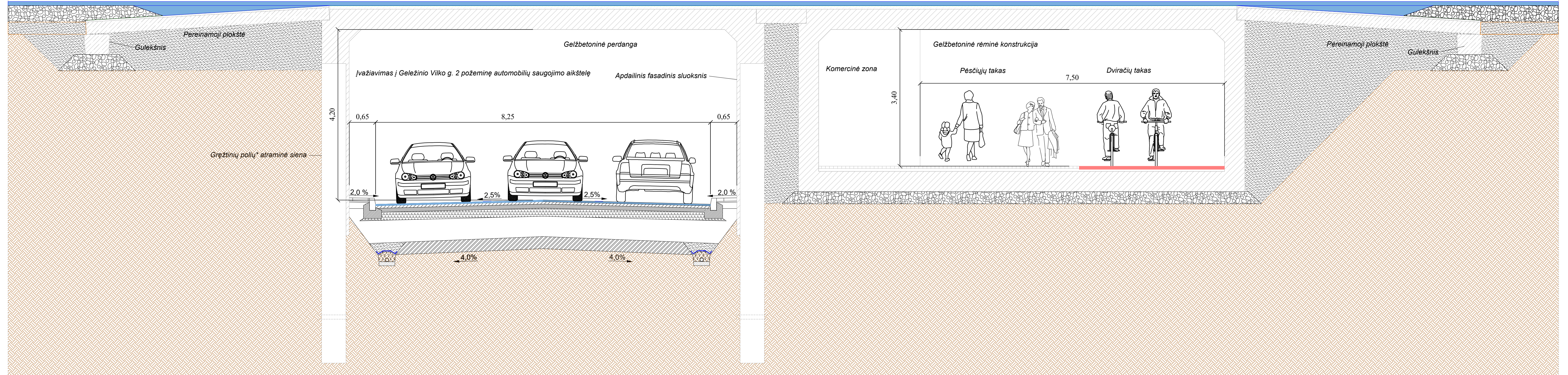



0	2022-12	VISUOMENĖS INFORMAVIMO PROCEDŪROMS ATLIKTI		
LAIDA	DATA	LAIDOS STATUSAS. KEITIMŲ PAVADINIMAS (PRIEŽASTIS)		
KVAL. PATV. DOK. NR.		STATINIO PROJEKTO PAVADINIMAS Geležinio Vilko gatvės dalies nuo Savanorių pr. žiedinės sankryžos iki Geležinio Vilko g. 25, M. K. Čiurlionio gatvės dalies ties žemės sklypu (kad. Nr. 4400-0727-5845) ir Gerosios Vilties gatvės dalies nuo Geležinio Vilko g. iki Savanorių pr. rekonstravimo projektas		
		STATINIO NUMERIS IR PAVADINIMAS Geležinio Vilko gatvės dalis nuo Savanorių pr. žiedinės sankryžos iki Geležinio Vilko g. 25, M. K. Čiurlionio gatvės dalies ties žemės sklypu (kad. Nr. 4400-0727-5845) ir Gerosios Vilties gatvės dalies nuo Geležinio Vilko g. iki Savanorių pr.		
39128	PV	Justas Petkevičius		DOKUMENTO PAVADINIMAS
				LAIDA
				0
LT	Statytojas/Užsakovas: UAB "Vingio turtas"	DOKUMENTO ŽYMUO		LAPAS
		HE-22-I.002/1-BR-02		LAPŲ
			1	4

← PANERIAI

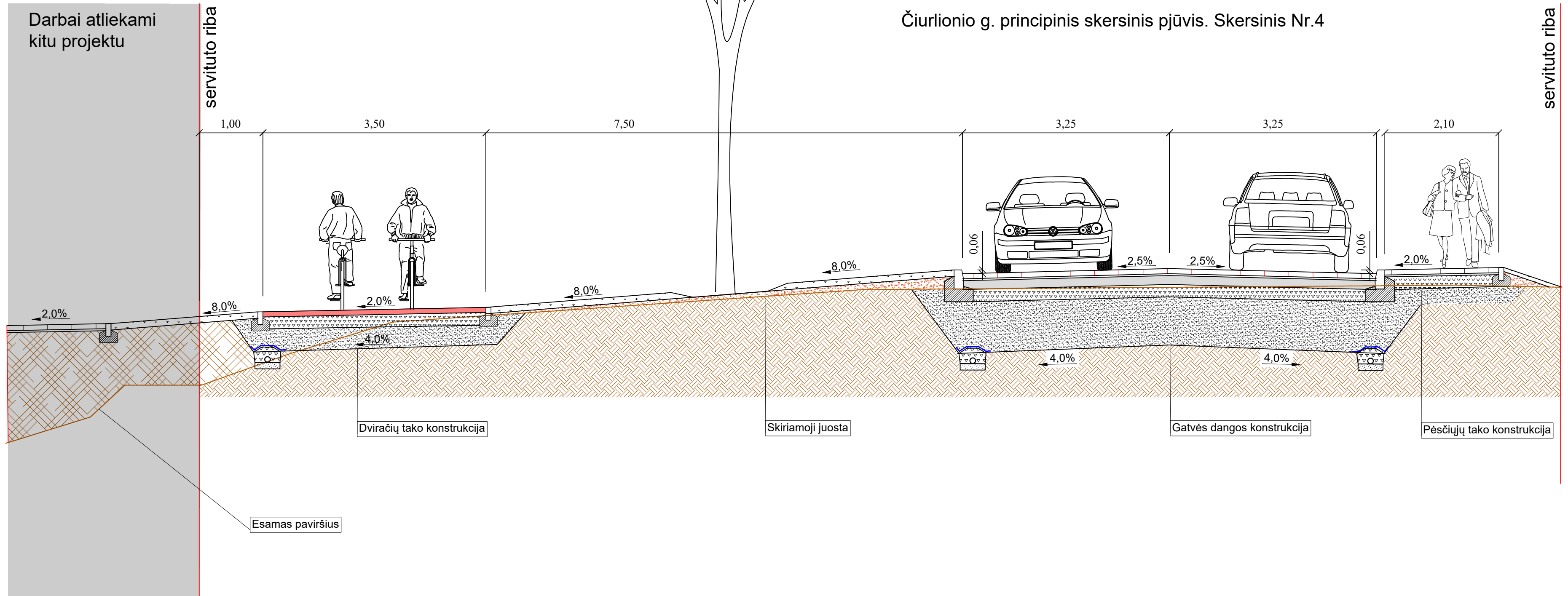
Principinis ties įvažiavimu į pastatą ir pėsčiųjų dviračių perėja. Skersinis Nr.3

CENTRAS →



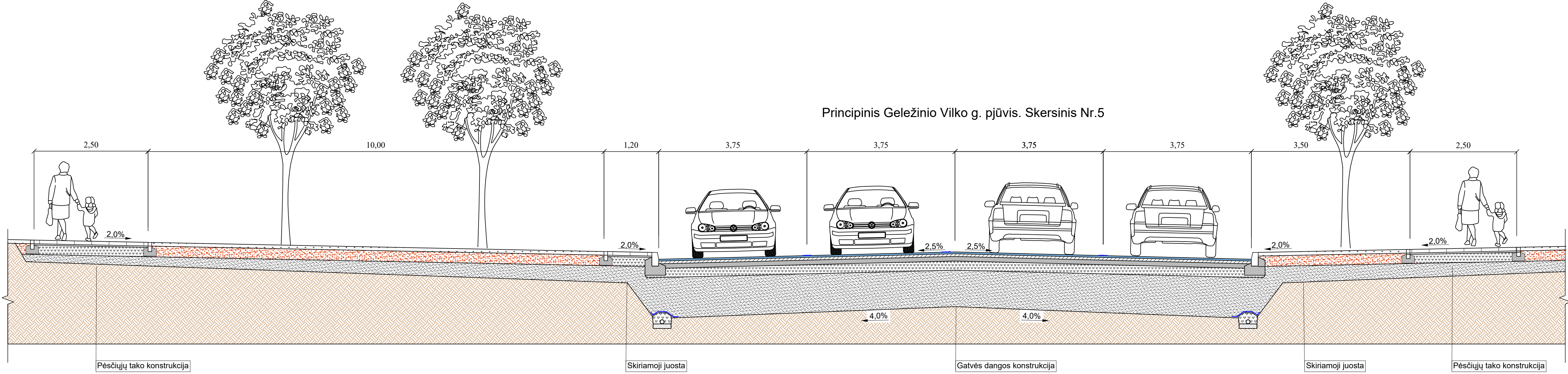


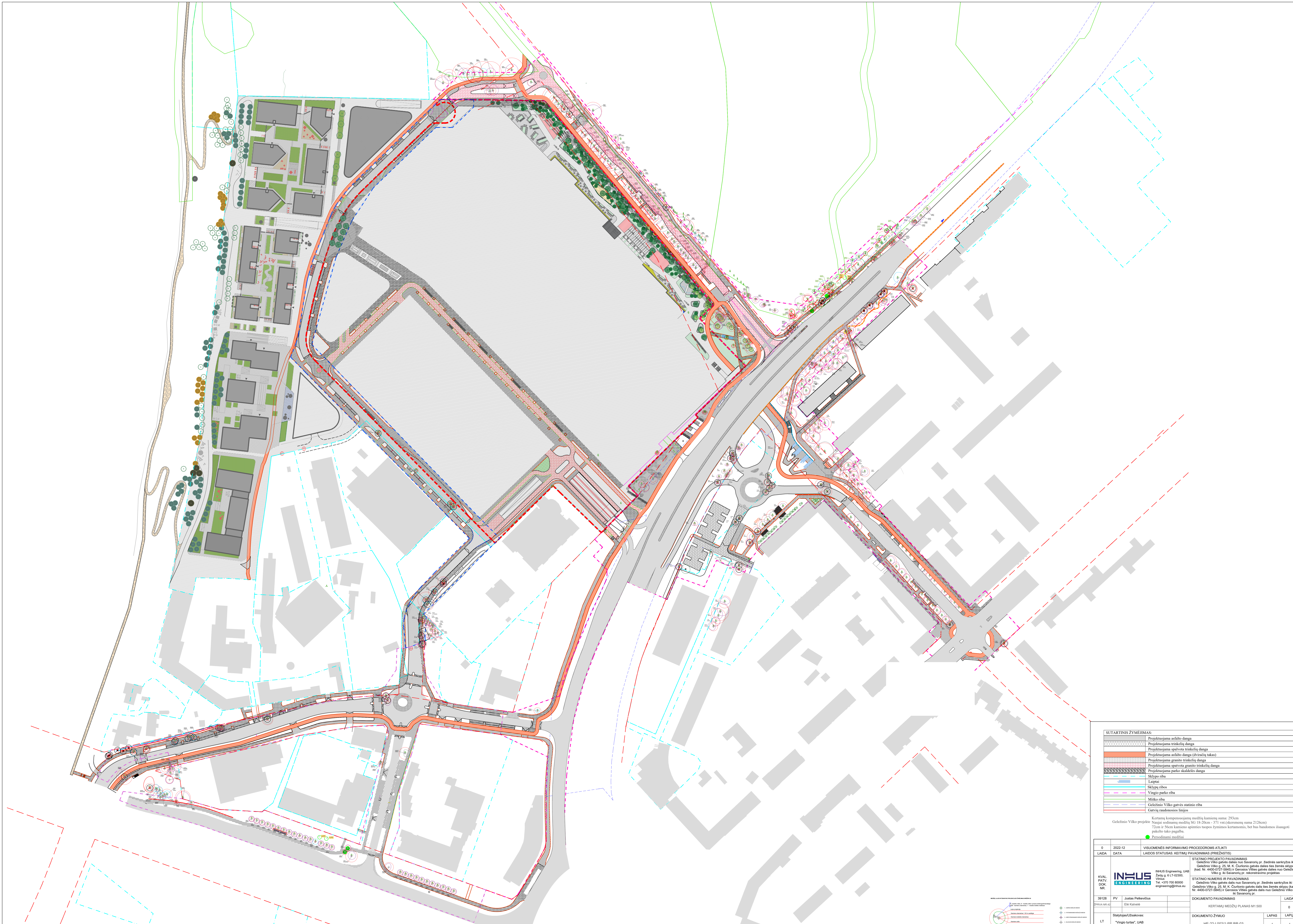
Čiurlionio g. principinis skersinis pjūvis. Skersinis Nr.4



DOKUMENTO ŽYMUO	LAPAS	LAPŲ
HE-22-I.002/1-BR-02	3	4

Principinis Geležinio Vilko g. pjūvis. Skersinis Nr.5



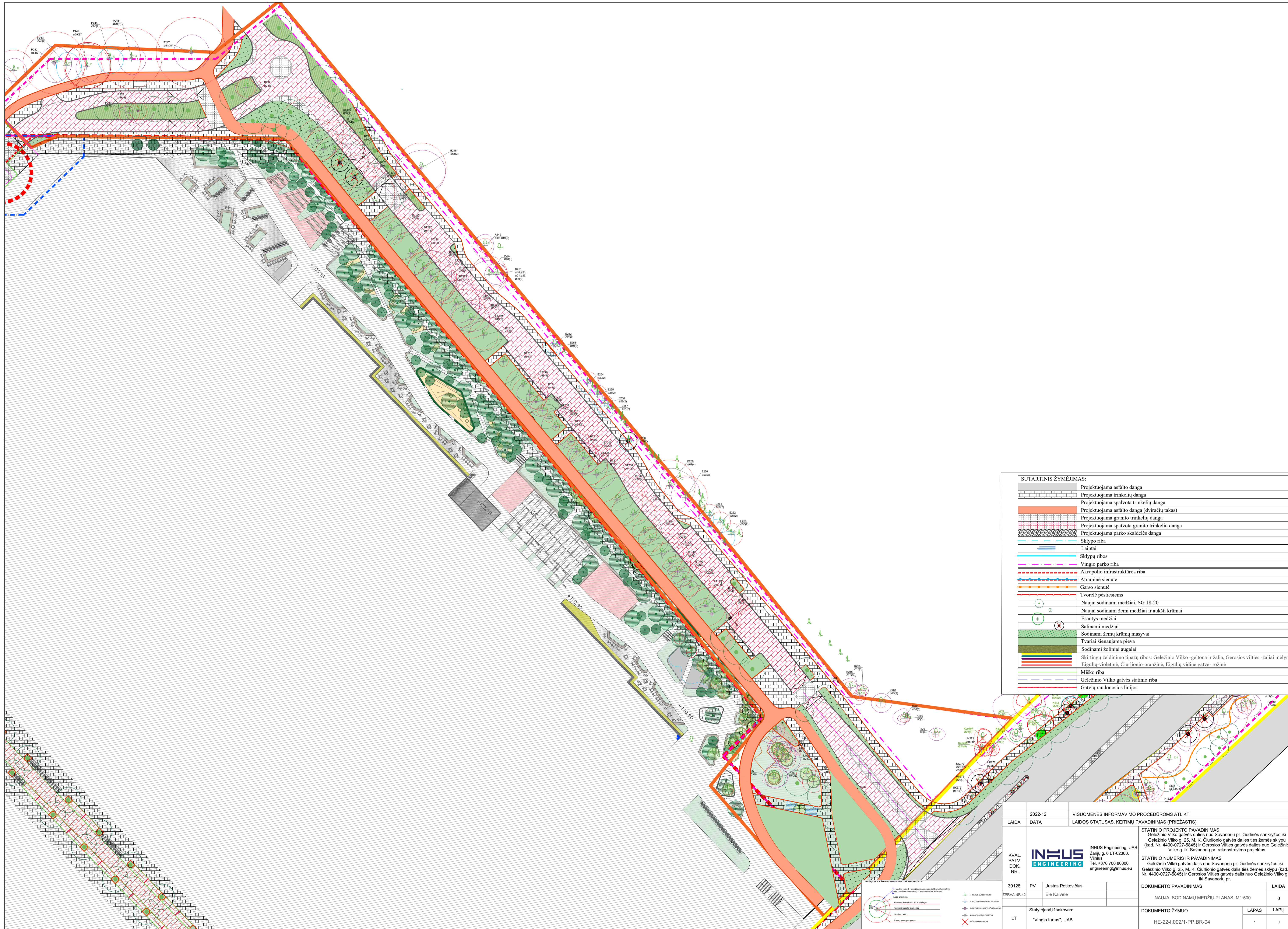


SUTARTINIS ŽYMEJIMAS:

[Symbol]	Projektuojama asfalto danga
[Symbol]	Projektuojama trinkelė danga
[Symbol]	Projektuojama spalvota trinkelė danga
[Symbol]	Projektuojama asfalto danga (dviračių takas)
[Symbol]	Projektuojama granito trinkelė danga
[Symbol]	Projektuojama spalvota granito trinkelė danga
[Symbol]	Projektuojama parko skaldelės danga
[Symbol]	Sklipo riba
[Symbol]	Laipiai
[Symbol]	Slypių ribos
[Symbol]	Vingio pasko riba
[Symbol]	Miško riba
[Symbol]	Geležinio Vilko gatvės stoties riba
[Symbol]	Gatvių ruošosios linijos

Kortamų kompensacijų medžių kantiškų suma - 293cm
 Geležinio Vilko projekt: Naujas sodinamų medžių SG 19-20cm - 371 vnt (skaičiavimų suma 2126cm)
 72cm ir 56cm kamieno apimtįs taupos žymimos kortamomis, bet bus bandomos išauginti pakelto tako pagalbas.
 ● pereinamieji medžiai

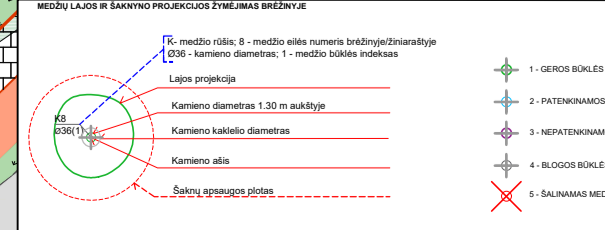
0	2022-12	VISUOMENĖS INFORMAVIMO PROCEDŪROMS ATLIKTI		
LAIDA	DATA	LAIDOS STATUSAS: KEITIMŲ PAVADINIMAS (PRIEŽASTIS)		
KVAL.	INFLUS ENGINEERING	STATYNO PROJEKTO PAVADINIMAS: Geležinio Vilko gatvės dalis nuo Savanorių pr. Žiedinės sankryžos iki Geležinio Vilko g. 25, M. K. Čiurlio gatvės dalis ties žemės sklypu (kad. Nr. 4403-0727-0845) ir Geležinio Vilko gatvės dalis nuo Geležinio Vilko g. iki Savanorių pr. rekonstrukcijos projekto		
PAVY.		STATYNO NUMERIS IR PAVADINIMAS: Geležinio Vilko gatvės dalis nuo Savanorių pr. Žiedinės sankryžos iki Geležinio Vilko g. 25, M. K. Čiurlio gatvės dalis ties žemės sklypu (kad. Nr. 4403-0727-0845) ir Geležinio Vilko gatvės dalis nuo Geležinio Vilko g. iki Savanorių pr.		
DOK.		DOKUMENTO PAVADINIMAS: KERTAMŲ MEDŽIŲ PLANAS M1:500		
NR.		DOKUMENTO ŽYMIJŲ: HE-22-1.00211-PP-BR-03		
39128	PV	Juozas Petkevičius	LAIDA	0
39128	VR-42	Eik Kalvėle	LAPAS	1
LT	Swytojaus Ulnakovas	"Vingio turtas", UAB	LAPŲ	1

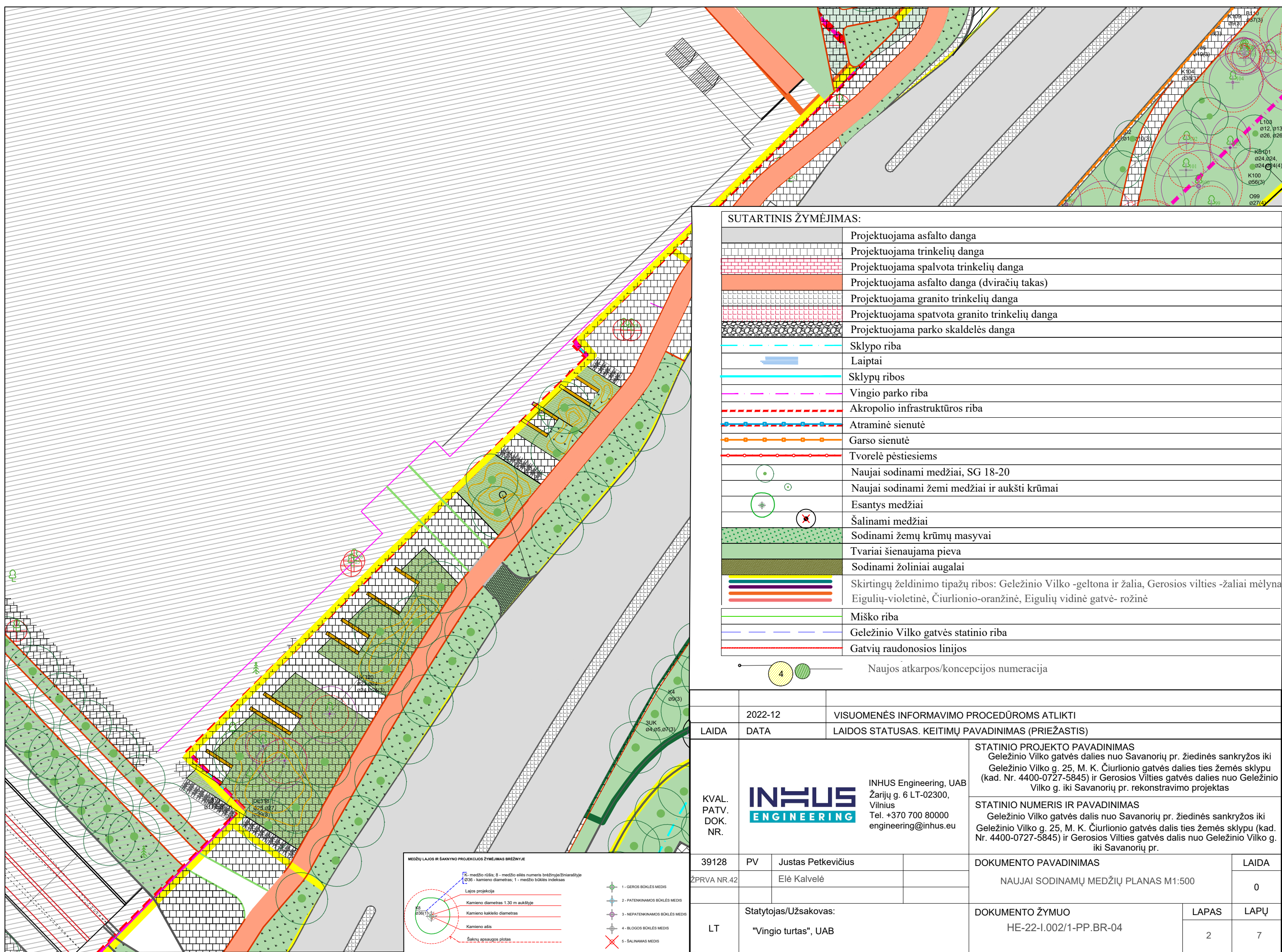


SUTARTINIS ŽYMĖJIMAS:

	Projektuojama asfalto danga
	Projektuojama trinkelė danga
	Projektuojama spalvota trinkelė danga
	Projektuojama asfalto danga (dviracių takas)
	Projektuojama granito trinkelė danga
	Projektuojama spalvota granito trinkelė danga
	Projektuojama parko skaldelės danga
	Sklypo riba
	Laiptai
	Sklypų ribos
	Vingio parko riba
	Akropolio infrastruktūros riba
	Atraminė sienutė
	Garso sienutė
	Tvoretė pėstiesiems
	Naujai sodinami medžiai, SG 18-20
	Naujai sodinami žemi medžiai ir aukšti krūmai
	Esantys medžiai
	Saliniai medžiai
	Sodinami žemų krūmų masyvai
	Tvariai sienaujama pieva
	Sodinami žoliniai augalai
	Skirtingų želdinimo tipų ribos: Geležinio Vilko -geltona ir žalia, Gerosios Vilties -žaliai mėlyna
	Eigulių-violetinė, Čiurlionio-oranžinė, Eigulių vidinė gatvė-rožinė
	Miško riba
	Geležinio Vilko gatvės statinio riba
	Gatvių raudonosios linijos

2022-12	VISUOMENĖS INFORMAVIMO PROCEDŪROMS ATLIKTI		
LAIDA	DATA	LAIDOS STATUSAS, KEITIMŲ PAVADINIMAS (PRIEŽASTIS)	
KVAL. PATV. DOK. NR.	INERUS Engineering, UAB Žarijų g. 6 LT-02300, Vilnius Tel. +370 700 80000 engineering@inerus.eu		STATINIO PROJEKTO PAVADINIMAS Geležinio Vilko gatvės dalies nuo Savanorių pr. žiedinės sankryžos iki Geležinio Vilko g. 25, M. K. Čiurlionio gatvės dalies ties žemės sklypu (kad. Nr. 4400-0727-5845) ir Gerosios Vilties gatvės dalies nuo Geležinio Vilko g. iki Savanorių pr. rekonstravimo projektas STATINIO NUMERIS IR PAVADINIMAS Geležinio Vilko gatvės dalies nuo Savanorių pr. žiedinės sankryžos iki Geležinio Vilko g. 25, M. K. Čiurlionio gatvės dalies ties žemės sklypu (kad. Nr. 4400-0727-5845) ir Gerosios Vilties gatvės dalies nuo Geležinio Vilko g. iki Savanorių pr.
39128	PV	Justas Petkevičius	DOKUMENTO PAVADINIMAS
ZPŪVA NR.42		Elė Kalvelė	LAIDA
			0
LT	Stalytojas/Užsakovas:	"Vingio turtas", UAB	DOKUMENTO ŽYMUO
			HE-22-1.002/1-PP-BR-04
			LAPAS
			LAPŲ
			1 7

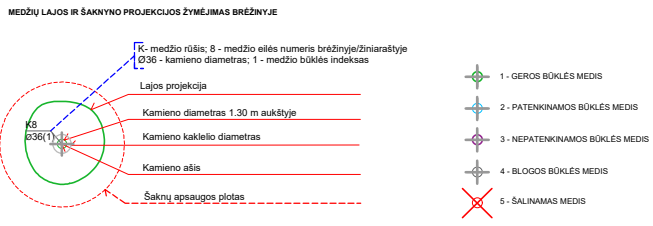




SUTARTINIS ŽYMĖJIMAS:

	Projektuojama asfalto danga
	Projektuojama trinkelų danga
	Projektuojama spalvota trinkelų danga
	Projektuojama asfalto danga (dviračių takas)
	Projektuojama granito trinkelų danga
	Projektuojama spatvota granito trinkelų danga
	Projektuojama parko skaldelės danga
	Sklypo riba
	Laiptai
	Sklypų ribos
	Vingio parko riba
	Akropolio infrastruktūros riba
	Atraminė sienutė
	Garso sienutė
	Tvarelė pėstiesiems
	Naujai sodinami medžiai, SG 18-20
	Naujai sodinami žemi medžiai ir aukšti krūmai
	Esantys medžiai
	Šalinami medžiai
	Sodinami žemų krūmų masyvai
	Tvariai šienaujama pieva
	Sodinami žoliniai augalai
	Skirtingų želdinimo tipažų ribos: Geležinio Vilko -geltona ir žalia, Gerosios vilties -žaliai mėlyna, Eigulių-violetinė, Čiurlionio-oranžinė, Eigulių vidinė gatvė- rožinė
	Miško riba
	Geležinio Vilko gatvės statinio riba
	Gatvių raudonosios linijos
	Naujos atkarpos/koncepcijos numeracija

	2022-12	VISUOMENĖS INFORMAVIMO PROCEDŪROMS ATLIKTI		
LAIDA	DATA	LAIDOS STATUSAS. KEITIMŲ PAVADINIMAS (PRIEŽASTIS)		
KVAL. PATV. DOK. NR.		INHUS Engineering, UAB Žarijų g. 6 LT-02300, Vilnius Tel. +370 700 80000 engineering@inhus.eu		
		STATINIO PROJEKTO PAVADINIMAS Geležinio Vilko gatvės dalies nuo Savanorių pr. žiedinės sankryžos iki Geležinio Vilko g. 25, M. K. Čiurlionio gatvės dalies ties žemės sklypu (kad. Nr. 4400-0727-5845) ir Gerosios Vilties gatvės dalies nuo Geležinio Vilko g. iki Savanorių pr. rekonstravimo projektas		
39128	PV	Justas Petkevičius	STATINIO NUMERIS IR PAVADINIMAS Geležinio Vilko gatvės dalis nuo Savanorių pr. žiedinės sankryžos iki Geležinio Vilko g. 25, M. K. Čiurlionio gatvės dalis ties žemės sklypu (kad. Nr. 4400-0727-5845) ir Gerosios Vilties gatvės dalis nuo Geležinio Vilko g. iki Savanorių pr.	
				DOKUMENTO PAVADINIMAS LAIDA NAUJAI SODINAMŲ MEDŽIŲ PLANAS M1:500 0
ŽPRA NR.42		Elė Kalvelė		
LT	Statytojas/Užsakovas:	"Vingio turtas", UAB	DOKUMENTO ŽYMUO HE-22-I.002/1-PP.BR-04	
				LAPAS
			2	7

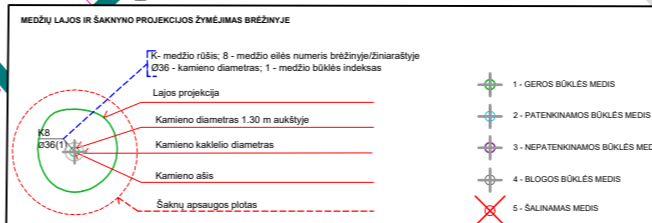


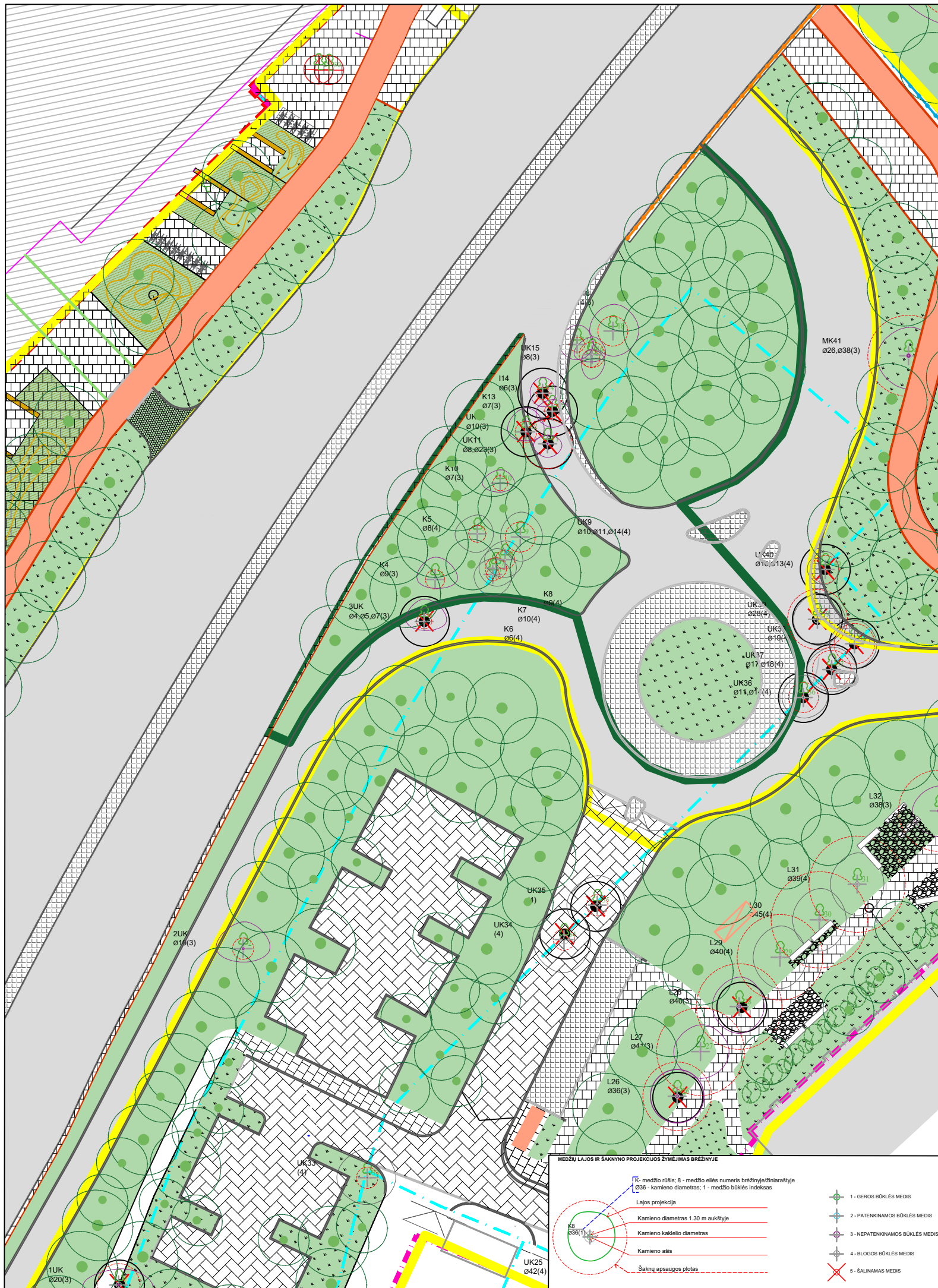


SUTARTINIS ŽYMĖJIMAS:

	Projektuojama asfalto danga
	Projektuojama trinkelė danga
	Projektuojama spalvota trinkelė danga
	Projektuojama asfalto danga (dviračių takas)
	Projektuojama granito trinkelė danga
	Projektuojama spatvota granito trinkelė danga
	Projektuojama parko skaldelės danga
	Sklypo riba
	Laiptai
	Sklypų ribos
	Vingio parko riba
	Akropolio infrastruktūros riba
	Atraminė sienutė
	Garso sienutė
	Tvorelė pėstiesiems
	Naujai sodinami medžiai, SG 18-20
	Naujai sodinami žemi medžiai ir aukšti krūmai
	Esantys medžiai
	Šalinami medžiai
	Sodinami žemų krūmų masyvai
	Tvariai šienaujama pieva
	Sodinami žoliniai augalai
	Skirtingų želdinimo tipų ribos: Geležinio Vilko -geltona ir žalia, Gerosios vilties -žalia mėlyna, Eigulių-violetinė, Čiurlionio-oranžinė, Eigulių vidinė gatvė- rožinė

	2022-12	VISUOMENĖS INFORMAVIMO PROCEDŪROMS ATLIKTI	
LAIDA	DATA	LAIDOS STATUSAS. KEITIMŲ PAVADINIMAS (PRIEŽASTIS)	
KVAL. PATV. DOK. NR.		INHUS Engineering, UAB Žarijų g. 6 LT-02300, Vilnius Tel. +370 700 80000 engineering@inhus.eu	STATINIO PROJEKTO PAVADINIMAS Geležinio Vilko gatvės dalis nuo Savanorių pr. žiedinės sankryžos iki Geležinio Vilko g. 25, M. K. Čiurlionio gatvės dalies ties žemės sklypu (kad. Nr. 4400-0727-5845) ir Gerosios Vilties gatvės dalies nuo Geležinio Vilko g. iki Savanorių pr. rekonstravimo projektas
			STATINIO NUMERIS IR PAVADINIMAS Geležinio Vilko gatvės dalis nuo Savanorių pr. žiedinės sankryžos iki Geležinio Vilko g. 25, M. K. Čiurlionio gatvės dalies ties žemės sklypu (kad. Nr. 4400-0727-5845) ir Gerosios Vilties gatvės dalies nuo Geležinio Vilko g. iki Savanorių pr.
39128	PV	Justas Petkevičius	DOKUMENTO PAVADINIMAS
ŽPRA NR.42		Elė Kalvelė	LAIDA
			NAUJAI SODINAMŲ MEDŽIŲ PLANAS, M1:500
LT	Statytojas/Užsakovas:		DOKUMENTO ŽYMUO
	"Vingio turtas", UAB		HE-22-I.002/2-PP.BR-04
			LAPAS
			LAPŲ
			3
			7





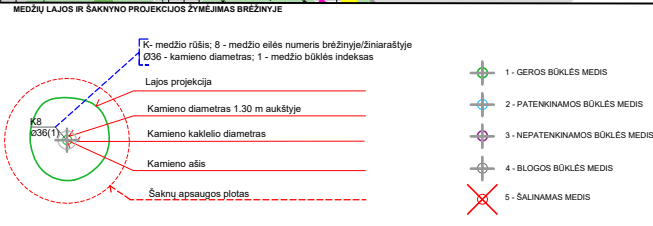
SUTARTINIS ŽYMĖJIMAS:

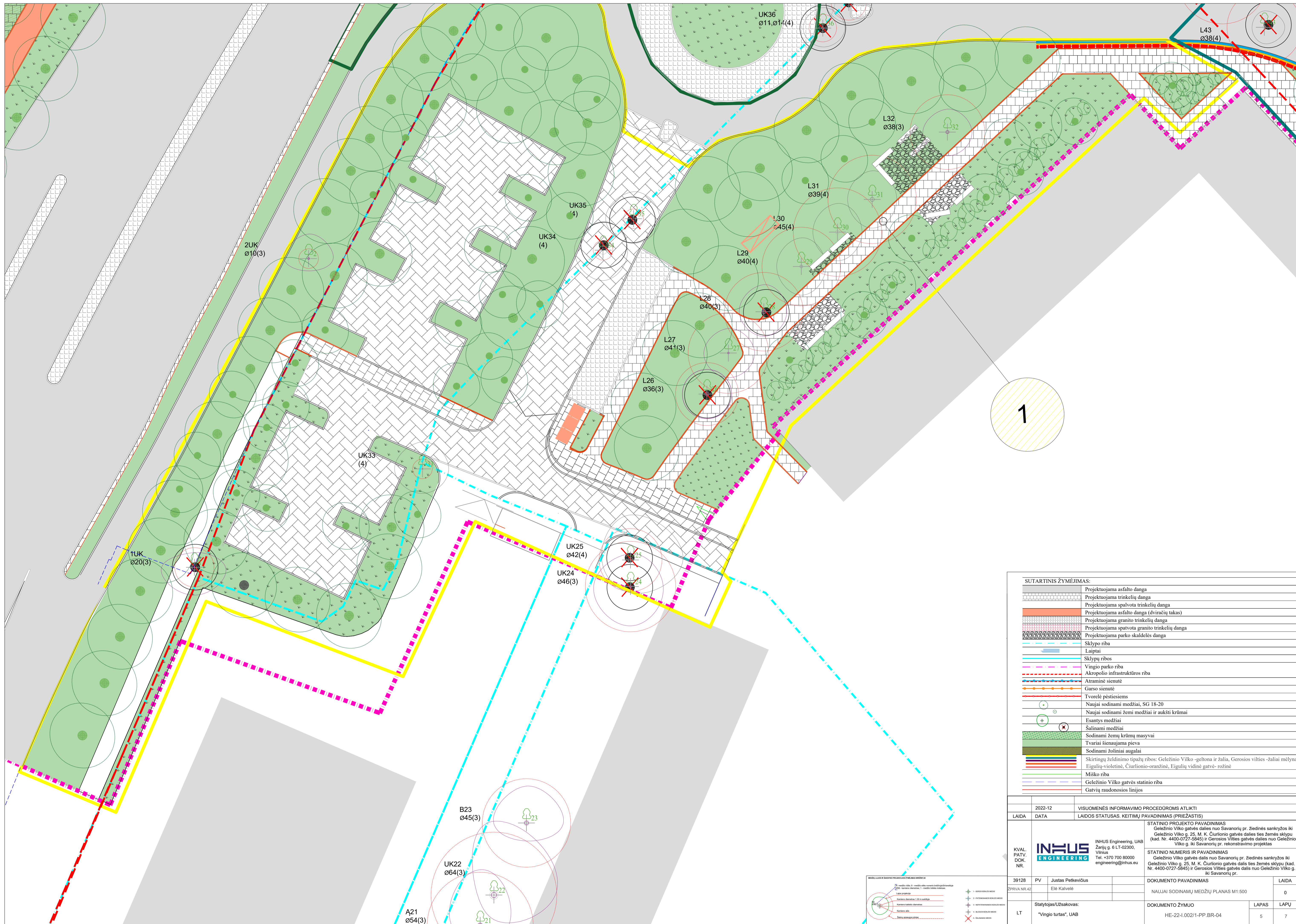
	Projektuojama asfalto danga
	Projektuojama trinkelų danga
	Projektuojama spalvota trinkelų danga
	Projektuojama asfalto danga (dviračių takas)
	Projektuojama granito trinkelų danga
	Projektuojama spatvota granito trinkelų danga
	Projektuojama parko skaldelės danga
	Sklypo riba
	Laiptai
	Sklypų ribos
	Vingio parko riba
	Akropolio infrastruktūros riba
	Atraminė sienutė
	Garso sienutė
	Tvarelė pėstiesiems
	Naujai sodinami medžiai, SG 18-20
	Naujai sodinami žemi medžiai ir aukšti krūmai
	Esantys medžiai
	Šalinami medžiai
	Sodinami žemų krūmų masyvai
	Tvariai šienaujama pieva
	Sodinami žoliniai augalai
	Skirtingų želdinimo tipų ribos: Geležinio Vilko -geltona ir žalia, Gerosios vilties -žaliai mėlyna
	Eigulių-violetinė, Čiurlionio-oranžinė, Eigulių vidinė gatvė- rožinė
	Miško riba
	Geležinio Vilko gatvės statinio riba
	Gatvių raudonosios linijos
	Naujos atkarpos/koncepcijos numeracija

LAIDA	2022-12	VISUOMENĖS INFORMAVIMO PROCEDŪROMS ATLIKTI
DATA		LAIDOS STATUSAS. KEITIMŲ PAVADINIMAS (PRIEŽASTIS)

KVAL. PATV. DOK. NR.		INHUS Engineering, UAB Žarijų g. 6 LT-02300, Vilnius Tel. +370 700 80000 engineering@inhus.eu	STATINIO PROJEKTO PAVADINIMAS
			Geležinio Vilko gatvės dalies nuo Savanorių pr. žiedinės sankryžos iki Geležinio Vilko g. 25, M. K. Čiurlionio gatvės dalies ties žemės sklypu (kad. Nr. 4400-0727-5845) ir Gerosios Vilties gatvės dalies nuo Geležinio Vilko g. iki Savanorių pr. rekonstravimo projektas
			STATINIO NUMERIS IR PAVADINIMAS
			Geležinio Vilko gatvės dalis nuo Savanorių pr. žiedinės sankryžos iki Geležinio Vilko g. 25, M. K. Čiurlionio gatvės dalis ties žemės sklypu (kad. Nr. 4400-0727-5845) ir Gerosios Vilties gatvės dalis nuo Geležinio Vilko g. iki Savanorių pr.

39128	PV	Justas Petkevičius	DOKUMENTO PAVADINIMAS	LAIDA	
					0
ŽPVA NR.42		Elė Kalvelė	NAUJAI SODINAMŲ MEDŽIŲ PLANAS M1:500		
LT	Statytojas/Užsakovas:	"Vingio turtas", UAB	DOKUMENTO ŽYMUO	LAPAS	LAPŲ
			HE-22-I.002/1-PP.BR-04	4	7

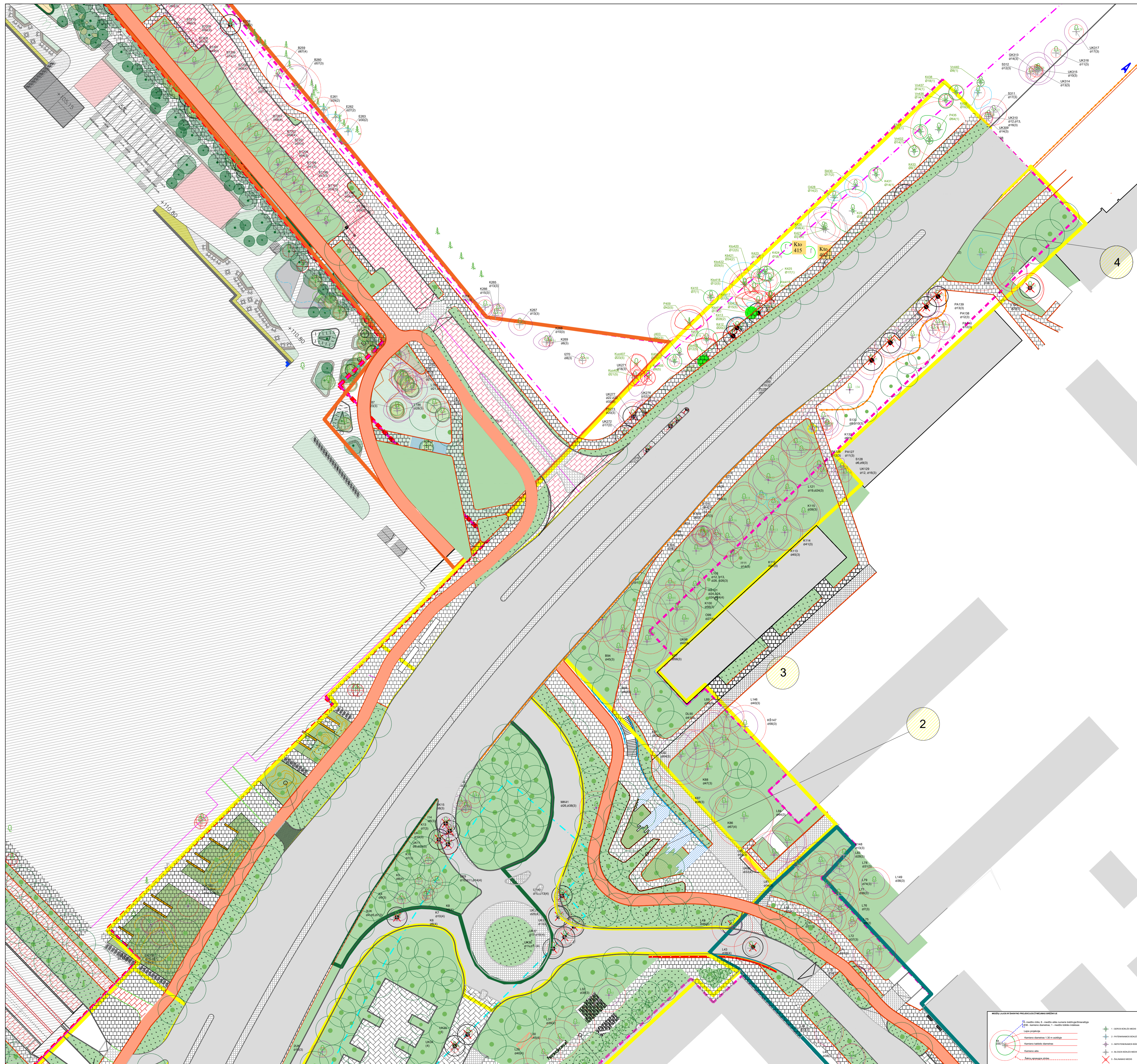




SUTARTINIS ŽYMĖJIMAS:

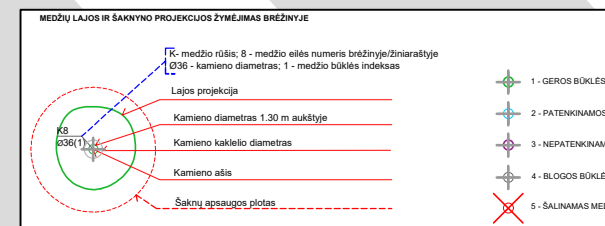
	Projektuojama asfalto danga
	Projektuojama trinkelų danga
	Projektuojama spalvota trinkelų danga
	Projektuojama asfalto danga (dviraičių takas)
	Projektuojama granito trinkelų danga
	Projektuojama spatvota granito trinkelų danga
	Projektuojama parko skaldelės danga
	Sklypo riba
	Laiptai
	Sklypų ribos
	Vingio parko riba
	Akropolis infrastruktūros riba
	Atraminė sienutė
	Garsio sienutė
	Tvorelė pėstiesiems
	Naujai sodinami medžiai, SG 18-20
	Naujai sodinami žemi medžiai ir aukšti krūmai
	Esantys medžiai
	Šalinami medžiai
	Sodinami žemų krūmų masyvai
	Tvariai šienaujama pieva
	Sodinami žoliniai augalai
	Skirtingų želdinimo tipų ribos: Geležinio Vilko -geltona ir žalia, Gerosios vilties -žaliai mėlyna
	Eigulių-violetinė, Čiurlionio-oranžinė, Eigulių vidinė gatvė- rožinė
	Miško riba
	Geležinio Vilko gatvės statinio riba
	Gatvių raudonosios linijos

2022-12		VISUOMENĖS INFORMAVIMO PROCEDŪROMS ATLIKTI	
LAIDA	DATA	LAIDOS STATUSAS, KEITIMŲ PAVADINIMAS (PRIEZASTIS)	
KVAL. PATV. DOK. NR.		STATINIO PROJEKTO PAVADINIMAS Geležinio Vilko gatvės dalies nuo Savanorių pr. žiedinės sankryžos iki Geležinio Vilko g. 25, M. K. Čiurlionio gatvės dalies ties žemės sklypu (kad. Nr. 4400-0727-5845) ir Gerosios Vilties gatvės dalies nuo Geležinio Vilko g. iki Savanorių pr. rekonstravimo projektas	
		STATINIO NUMERIS IR PAVADINIMAS Geležinio Vilko gatvės dalis nuo Savanorių pr. žiedinės sankryžos iki Geležinio Vilko g. 25, M. K. Čiurlionio gatvės dalis ties žemės sklypu (kad. Nr. 4400-0727-5845) ir Gerosios Vilties gatvės dalis nuo Geležinio Vilko g. iki Savanorių pr.	
39128	PV	Justas Petkevičius	DOKUMENTO PAVADINIMAS
ZPRAV.NR.42		Elė Kalvelė	LAIDA
			0
LT	Statytojas/Užsakovas:	DOKUMENTO ŽYMUO	LAPAS LAPŲ
	"Vingio turtas", UAB	HE-22-1.002/1-PP-BR-04	5 7



SUTARTINIS ŽYMĖJIMAS:	
	Projektuojama asfalto danga
	Projektuojama trinkelų danga
	Projektuojama spalvota trinkelų danga
	Projektuojama asfalto danga (dvivirčių takas)
	Projektuojama granito trinkelų danga
	Projektuojama spalvota granito trinkelų danga
	Projektuojama parko skaldelės danga
	Sklypo riba
	Laiptai
	Sklypų ribos
	Vingio parko riba
	Akropolis infrastruktūros riba
	Atraminė sienutė
	Garso sienutė
	Tvoretė pėstiesiems
	Naujai sodinami medžiai, SG 18-20
	Naujai sodinami žemi medžiai ir aukšti krūmai
	Esantys medžiai
	Salinami medžiai
	Sodinami žemų krūmų masyvai
	Tvariai sienaujama pieva
	Sodinami žoliniai augalai
	Skirtingų želdinimo tipų žibos: Geležinio Vilko -geltona ir žalia, Gerosios vilties -žaliai mėlyna
	Eigulių-violetinė, Čurlionio-oranžinė, Eigulių vidinė gatvė- rožinė
	Miško riba
	Geležinio Vilko gatvės statinio riba
	Gatvių raudonosios linijos
	Naujos atkarpos/koncepcijos numeracija

0	2022-06	Projektiniams pasiūlymams
LAIDA	DATA	LAIDOS STATUSAS, KEITIMŲ PAVADINIMAS (PRIEŽASTIS)
KVAL. PATV. DOK. NR.	INHUS Engineering, UAB Žarijų g. 6 LT-02300, Vilnius Tel. +370 700 80000 engineering@inhus.eu	STATINIO PROJEKTO PAVADINIMAS Susisiekimo komunikacijų, Geležinio Vilko g.2 projektas
		STATINIO NUMERIS IR PAVADINIMAS Susisiekimo komunikacijų, Geležinio Vilko g.2 projektas
39128	PV	Justas Petkevičius
ZPRVA NR.42		Elė Kalvelė
Stalytojas/Užsakovas:		DOKUMENTO PAVADINIMAS
LT	Vilniaus miesto savivaldybė/UAAB "Vingio turtas"	NAUJAI SODINAMŲ MEDŽIŲ PLANAS M1:500
		DOKUMENTO ŽYMUO
		HE-22-1.002/1-PP-BR-04
		LAPAS LAPŲ
		6 7





VILNIAUS MIESTO SAVIVALDYBĖS ADMINISTRACIJA

PRITARIU

Infrastruktūros skyriaus vyresnysis patarėjas,
pavadojantis skyriaus vedėją

INŽINERINIO STATINIO PROJEKTINIŲ PASIŪLYMŲ RENGIMO UŽDUOTIS

2021-12 Nr. A358- /21 (2.9.4.5E-INF)

Eil. nr.	Pavadinimas	Reikalavimai
I. Bendra informacija apie projektą		
1.	Projekto pavadinimas (STR 1.04.04:2017 „Statinio projektavimas, projekto ekspertizė“ papunktis 6.8.)	<i>Geležinio Vilko gatvės dalies nuo Savanorių pr. žiedinės sankryžos iki Geležinio Vilko g. 25, M. K. Čiurlionio gatvės dalies ties žemės sklypu (kad. Nr. 4400-0727-5845) ir Gerosios Vilties gatvės dalies nuo Geležinio Vilko g. iki Savanorių pr. rekonstravimo projektiniai pasiūlymai.</i>
2.	Statytojas	<i>UAB „Vingio turtas“, el. [redacted]</i>
3.	Užsakovas	-
4.	Projektuotojas	<i>UAB „Kelprojektas“, el. [redacted]</i>
5.	Pagrindinė statinio naudojimo paskirtis (pagal STR 1.01.03:2017 „Statinių klasifikavimas“)	<i>Susisiekimo komunikacijos</i>
6.	Projektinių pasiūlymų rengimo tikslas	<i>- Gerinti susisiekimo ir eismo organizavimo sąlygas; - Informuoti visuomenę apie statinio projektavimą pagal statybos techninio reglamento STR 1.04.04:2017 „Statinio projektavimas, projekto ekspertizė“ reikalavimus.</i>
7.	Statinio (-ių) ar statinių grupės kategorija (pagal STR 1.01.03:2017 „Statinių klasifikavimas“)	<i>-Ypatingasis</i>
8.	Kita informacija (kultūros paveldo, saugomos teritorijos)	-
9.	Esamos statinio konstrukcijos, jų funkcinė paskirtis.	-
II. Projektinių pasiūlymų apimtis ir statytojo pateikiami duomenys		
10.	Projektinių pasiūlymų apimtis	<i>- aiškinamasis raštas; - eismo srautų tyrimai; - duomenys apie transporto keliamo triukšmo lygį ir galimas triukšmą mažinančias priemones.</i>

		<ul style="list-style-type: none"> - želdinių būklės vertinimas, inventorizavimas, apželdinimo pasiūlymai (pjūviuose rodyti visus gatvės elementus); - dangų planas; - skersiniai profiliai;
11.	Pateikiami dokumentai, nurodomi projektinių pasiūlymų rengimo dokumentams taikomi teisės aktai.	<ul style="list-style-type: none"> - <i>Prisijungimo prie susisiekimo komunikacijų sąlygos</i> - <i>Vilniaus miesto savivaldybės administracijos direktoriaus 2018 m. gruodžio 17 d. įsakymu Nr. 30-3844/1892.1.1E-TD20 patvirtintos Susisiekimo pėsčiomis projektų Vilniaus miesto savivaldybėje rengimo ir įgyvendinimo rekomendacijos</i> https://vilnius.lt/lt/savivaldybe/miesto-ukis-ir-transportas/susisiekimo-pesciomis-projektu-rekomendacijos/; - <i>Vilniaus miesto savivaldybės 2016-06-15 tarybos sprendimas Nr. 1-518 „Dėl susisiekimo dviračiais projektų Vilniaus miesto savivaldybėje rengimo ir įgyvendinimo rekomendacijų tvirtinimo“</i> https://vilnius.lt/wp-content/uploads/2018/07/duratu.pdf - <i>Vilniaus gatvių standartas</i> - https://gatviustandartas.vilnius.lt/wp-content/uploads/2021/10/Vilniaus-gatviu-standartas.pdf - <i>Grafinis/informacinis medžių žymėjimas plane ir medžių inventorizacijos lentelės sudėtis Vilniaus miesto savivaldybė - Želdynai (vilnius.lt)</i> - <i>Priedas:</i> - <i>Medžių šaknyno apsauga tiesiant gatves ir pėsčiųjų ar dviračių takus (pridedama)</i>
III. Reikalavimai projektiniams pasiūlymams		
12	Esminiai funkciniai (paskirties) reikalavimai statiniui	<ul style="list-style-type: none"> - <i>Sprendiniai turi atitikti teritorijų planavimo, prisijungimo prie susisiekimo komunikacijų sąlygų bei susisiekimo komunikacijų statybą reglamentuojančių teisės aktų reikalavimus.</i> - <i>Suplanuoti triukšmą mažinančias priemones Geležinio Vilko gatvės atkarpoje nuo Savanorių pr. žiedinės sankryžos o iki nuvažiavimo kelio į S. Konarskio g.</i> - <i>Saugoti esamus ir suplanuoti naujus želdinius.</i>
13	Reikalavimai architektūros (estetinius aplinkai, kraštovaizdžiui	<ul style="list-style-type: none"> - <i>Susisiekimo sistemos dizaino detalės, elementų pločiai, skerspjuviai turi išlaikyti vieningus funkciškai pagrindžiamus parametrus.</i> - <i>Sprendiniai turi atitikti universalaus dizaino principus</i>
14	Nurodymai sprendinių derinimui, jų pritarimui	- <i>Projektinius pasiūlymus derinti su Infrastruktūros darbų priežiūros ir inžinerinių statinių projektų ir projektinių pasiūlymų vertinimo darbo grupe.</i>
15	Nurodymai projektinių pasiūlymų vaizdinės informacijos parengimui	-
16	Reikalavimai projekto rengimo dokumentų kalbai (-oms).	<i>Lietuvių</i>
17	Reikalavimai projekto rengimo dokumentų įforminimui, sudėčiai ir	- -

	pan.	
	IV. Projektuotojo autorines teises ir galimi projekto keitimai	
18	<i>Projektuotojas turi jo parengtų projektinių pasiūlymų autorines teises. Statytojas be projektuotojo sutikimo projekto kopijas gali naudoti tik tam tikslui, kuriam skirtas Projektas.</i>	

DETALŪS METADUOMENYS

Dokumento sudarytojas (-ai)	Vilniaus miesto savivaldybė 188710061, Konstitucijos pr. 3, LT-09601, Vilnius
Dokumento pavadinimas (antraštė)	INŽINERINIO STATINIO PROJEKTINIŲ PASIŪLYMŲ RENGIMO UŽDUOTIS (Geležinio Vilko gatvės dalies nuo Savanorių pr. žiedinės sankryžos iki Geležinio Vilko g. 25, M. K. Čiurlionio gatvės dalies ties žemės sklypu (kad. Nr. 4400-0727-5845) ir Gerosios Vilties gatvės dalies nuo Geležinio Vilko g. iki Savanorių pr. rekonstravimo projektiniai pasiūlymai)
Dokumento registracijos data ir numeris	2021-12-15 Nr. A358-107/21(2.9.4.5E-INF)
Dokumento gavimo data ir dokumento gavimo registracijos numeris	–
Dokumento specifikacijos identifikavimo žymuo	ADOC-V1.0
Parašo paskirtis	Pasirašymas
Parašą sukūrusio asmens vardas, pavardė ir pareigos	A. [redacted] as, Vyresnysis patarėjas, pavaduojantis skyriaus vedėją, Infrastruktūros skyrius
Sertifikatas išduotas	[redacted] S LT
Parašo sukūrimo data ir laikas	2021-12-14 20:45:05 (GMT+02:00)
Parašo formatas	XAdES-T
Laiko žyme nurodytas laikas	2021-12-14 20:45:19 (GMT+02:00)
Informacija apie sertifikavimo paslaugų teikėją	EID-SK 2016, AS Sertifitseerimiskeskus EE
Sertifikato galiojimo laikas	2020-01-28 12:31:56 – 2025-01-26 23:59:59
Informacija apie būdus, naudotus metaduomenų vientisumui užtikrinti	"Registravimas" paskirties metaduomenų vientisumas užtikrintas naudojant "RCSC IssuingCA, VI Registru centras - i.k. 124110246 LT" išduotą sertifikatą "Dokumentų valdymo sistema Avilys, Vilniaus miesto savivaldybės administracija, i.k.188710061 LT", sertifikatas galioja nuo 2018-12-27 14:17:37 iki 2021-12-26 14:17:37
Pagrindinio dokumento priedų skaičius	–
Pagrindinio dokumento pridedamų dokumentų skaičius	–
Priedamo dokumento sudarytojas (-ai)	–
Priedamo dokumento pavadinimas (antraštė)	–
Priedamo dokumento registracijos data ir numeris	–
Programinės įrangos, kuria naudojantis sudarytas elektroninis dokumentas, pavadinimas	Dokumentų valdymo sistema „Avilys“, versija 3.5.51
Informacija apie elektroninio dokumento ir elektroninio (-ių) parašo (-ų) tikrinimą (tikrinimo data)	Atitinka specifikacijos keliamus reikalavimus. Visi dokumente esantys elektroniniai parašai galioja (2021-12-15 10:12:32)
Paieškos nuoroda	–
Papildomi metaduomenys	Nuorašą suformavo 2021-12-15 10:12:33 Dokumentų valdymo sistema „Avilys“