



**VILNIAUS MIESTO SAVIVALDYBĖS  
ADMINISTRACIJOS DIREKTORIUS**

**ĮSAKYMAS  
DĖL PRITARIMO TERITORIJOS TARP LVOVO, GIEDRAIČIŲ IR KROKUVOS  
GATVIŲ DETALIOJO PLANO KEITIMO KONCEPCIJAI**









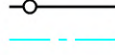
2021 m. balandžio d. Nr.  
Vilnius










Vadovaudamasi Lietuvos Respublikos teritorijų planavimo įstatymu ir Kompleksinio teritorijų planavimo dokumentų rengimo taisyklių, patvirtintų Lietuvos Respublikos aplinkos ministro 2014 m. sausio 2 d. įsakymu Nr. D1-8 „Dėl Kompleksinio teritorijų planavimo dokumentų rengimo taisyklių patvirtinimo“, 250.3.4 papunkčiu ir 293 punktu,

**p r i t a r i u** teritorijos tarp Lvovo, Giedraičių ir Krokuvos gatvių detaliojo plano keitimo (Lietuvos Respublikos teritorijų planavimo dokumentų rengimo ir teritorijų planavimo proceso valstybinės priežiūros informacinėje sistemoje (TPDRIS) teritorijų planavimo dokumentas (TPD) Nr. K-VT-13-20-587) koncepcijai pagal pridedamą detaliojo plano koncepcijos brėžinį.

Administracijos direktorė

Lina Koriznienė

-  Planuojamos teritorijos riba/ sklypo riba
-  Teritorijos dalių riba
-  Teritorijos naudojimo tipas - Mišri centro teritorija (GC)
-  Statybos riba
-  Statybos zona
-  Planuojamos aukštybinės dalies statybos zona
-  Statybos zona kietosioms dangoms, takams, mažosios architektūros elementams ir pan.
-  Skirtingų reglamentų riba
-  Krokuvos gatvės aukštybinio užstatymo linija

-  Esami įvažiavimai/ išvažiavimai į/iš planuojamos teritorijos
-  Esamos gatvės
-  Esami dviračių takai
-  Esamas pėsčiųjų praėjimas (takas)
-  Kitais projektais suplanuotos gatvės
-  Kitais projektais suplanuoti dviračių takai
-  Kitais projektais suplanuoti pėsčiųjų takai
-  Viešosios erdvės už planuojamos teritorijos (skverai / aikštė)
-  Kitais projektais suplanuotas perspektyvinis užstatymas

**PATVIRTINTA:**

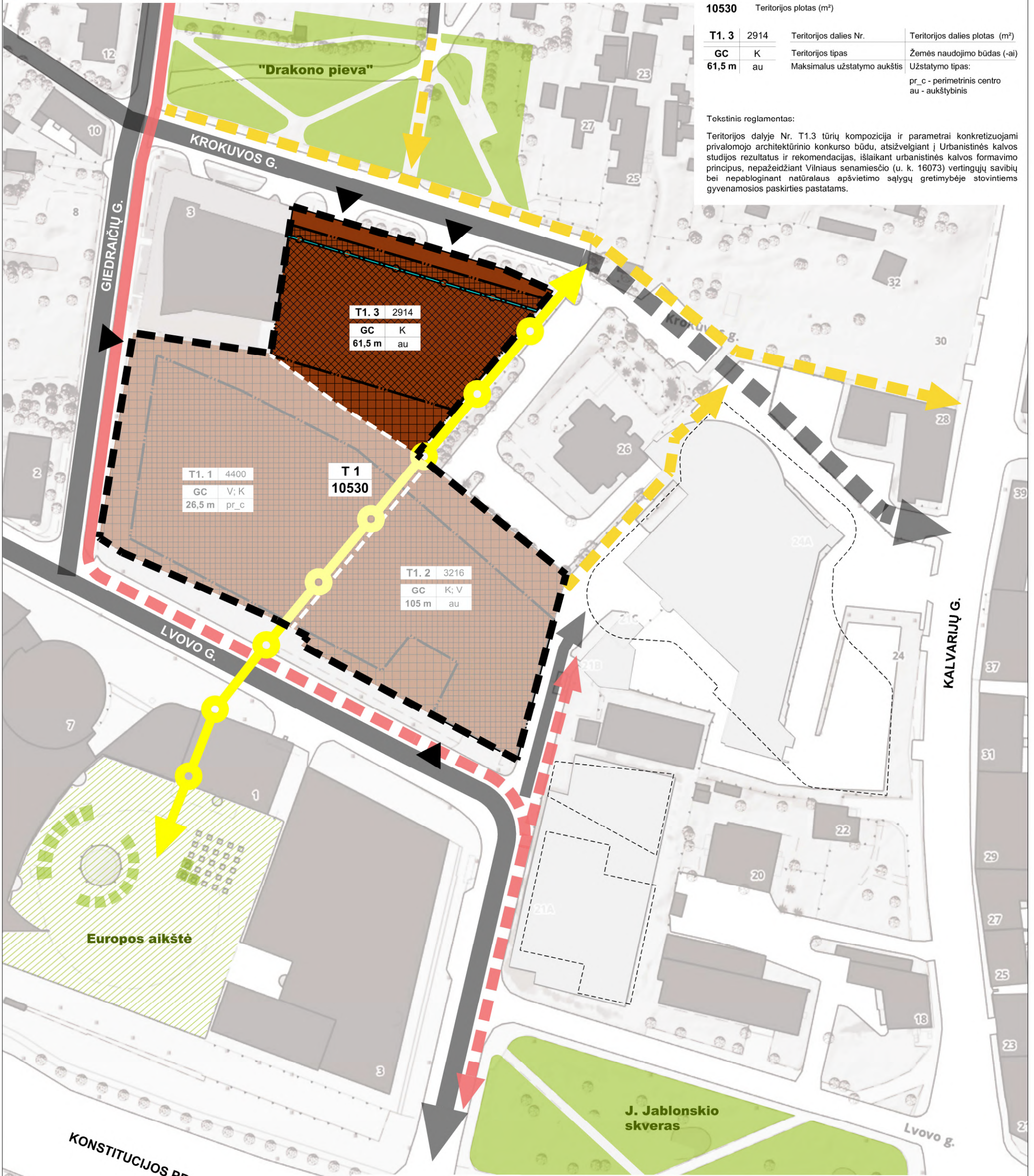
Vilniaus miesto savivaldybės  
Administracijos direktoriaus pavaduotojo įsakymu Nr. ....  
20.... m ..... mėn. .... d.

Teritorijos naudojimo reglamentas:

<b>T 1</b>	Teritorijos Nr.		
<b>10530</b>	Teritorijos plotas (m <sup>2</sup> )		
<b>T1.3</b>	2914	Teritorijos dalies Nr.	Teritorijos dalies plotas (m <sup>2</sup> )
<b>GC</b>	K	Teritorijos tipas	Žemės naudojimo būdas (-ai)
<b>61,5 m</b>	au	Maksimalus užstatymo aukštis	Užstatymo tipas: pr_c - perimetris centro au - aukštybinis




Tekstinis reglamentas:

Teritorijos dalyje Nr. T1.3 tūrų kompozicija ir parametrai konkretizuojami privalomojo architektūrinio konkurso būdu, atsižvelgiant į Urbanistinės kalvos studijos rezultatus ir rekomendacijas, išlaikant urbanistinės kalvos formavimo principus, nepažeidžiant Vilniaus senamiesčio (u. k. 16073) vertingųjų savibių bei nepabloginant natūralaus apšvietimo sąlygų gretimybėje stovintiems gyvenamosios paskirties pastatams.



**Pastabos:**

- Privalomieji ir papildomi teritorijos naudojimo reglamentai (užstatymo tankis, užstatymo intensyvumas, priklausomųjų želdynų norma, servitutai, pastatų paskirtis ir aukštų skaičius, automobilių stovėjimo reglamentas, specialiosios žemės naudojimo sąlygos) nustatomos sprendinių konkretizavimo etape.
- Teritorijos dalyje T1.1 ir T1.2 nurodyti esami užstatymo aukščio reglamentai.
- Teritorijos T1.3 šiaurinė stovybos riba sutampa su esamo pastato fasadu.

J. K. 125921419		 UAB "SENOJO Miesto ARCHITEKTAI"		TERITORIJOS TARP LVOVO, GIEDRAIČIŲ IR KROKUVOS GATVIŲ DETALIOJO PLANO KEITIMAS		
A1107 NKPA 0351	PV	D. SABALIAUSKIENĖ		2021-03	DETALIOJO PLANO KONCEPCIJOS BRĖŽINYS	
A1904	PDV	V. MICIŪTĖ		2021-03	M 1 : 1000	
STADIJA	INICIATORIUS:			K-VT-13-20-587	LAPAS	LAPŲ
DP	3 BURĖS, UAB			SMA 20/ 09	1	1

**DETALŪS METADUOMENYS**

<b>Dokumento sudarytojas (-ai)</b>	Vilniaus miesto savivaldybė 188710061, Konstitucijos pr. 3, LT-09601, Vilnius
<b>Dokumento pavadinimas (antraštė)</b>	DĖL PRITARIMO TERITORIJOS TARP LVOVO, GIEDRAIČIŲ IR KROKUVOS GATVIŲ DETALIOJO PLANO KEITIMO KONCEPCIJAI
<b>Dokumento registracijos data ir numeris</b>	2021-04-19 Nr. 30-1028/21
<b>Dokumento gavimo data ir dokumento gavimo registracijos numeris</b>	–
<b>Dokumento specifikacijos identifikavimo žymuo</b>	ADOC-V1.0
<b>Parašo paskirtis</b>	Pasirašymas
<b>Parašą sukūrusio asmens vardas, pavardė ir pareigos</b>	Lina Koriznienė, Administracijos direktorė, Administracijos direktorius
<b>Sertifikatas išduotas</b>	LINA KORIZNIENĖ, Vilniaus miesto savivaldybės administracija LT
<b>Parašo sukūrimo data ir laikas</b>	2021-04-19 18:00:11 (GMT+03:00)
<b>Parašo formatas</b>	XAdES-T
<b>Laiko žymoje nurodytas laikas</b>	2021-04-19 18:00:16 (GMT+03:00)
<b>Informacija apie sertifikavimo paslaugų teikėją</b>	ADIC CA-A, Asmens dokumentu israsymo centras prie LR VRM LT
<b>Sertifikato galiojimo laikas</b>	2021-03-15 10:40:28 – 2024-03-14 10:40:28
<b>Informacija apie būdus, naudotus metaduomenų vientisumui užtikrinti</b>	"Registravimas" paskirties metaduomenų vientisumas užtikrintas naudojant "RCSC IssuingCA, VI Registru centras - i.k. 124110246 LT" išduotą sertifikatą "Dokumentų valdymo sistema Avilys, Vilniaus miesto savivaldybės administracija, i.k.188710061 LT", sertifikatas galioja nuo 2018-12-27 14:17:37 iki 2021-12-26 14:17:37
<b>Pagrindinio dokumento priedų skaičius</b>	1
<b>Pagrindinio dokumento pridedamų dokumentų skaičius</b>	–
<b>Priedamo dokumento sudarytojas (-ai)</b>	–
<b>Priedamo dokumento pavadinimas (antraštė)</b>	–
<b>Priedamo dokumento registracijos data ir numeris</b>	–
<b>Programinės įrangos, kuria naudojantis sudarytas elektroninis dokumentas, pavadinimas</b>	Dokumentų valdymo sistema „Avilys“, versija 3.5.34
<b>Informacija apie elektroninio dokumento ir elektroninio (-ių) parašo (-ų) tikrinimą (tikrinimo data)</b>	Atitinka specifikacijos keliamus reikalavimus. Visi dokumente esantys elektroniniai parašai galioja (2021-04-19 20:02:00)
<b>Paieškos nuoroda</b>	–
<b>Papildomi metaduomenys</b>	Nuorašą suformavo 2021-04-19 20:02:00 Dokumentų valdymo sistema „Avilys“