

Statinio projekto pavadinimas

## PAVILNIONIŲ GATVĖS IR UKMERGĖS IR ZAMENHOFO GATVIŲ SANKRYŽOS REKONSTRAVIMAS IR STATYBA

Statinio projekto Nr.

**VP15.163**

Statytojas (užsakovas)

**VILNIAUS MIESTO SAVIVALDYBĖ**

Konstitucijos pr. 3, Lt-09601, Vilnius, tel. (8-5) 211 2000.  
Kodas Juridinių asmenų registre 1111109233

Projektuotojas

**SAVIVALDYBĖS ĮMONĖ „VILNIAUS PLANAS“**

Konstitucijos pr. 3, Lt-09601, Vilnius, tel. (8-5) 211 2446.  
Kodas Juridinių asmenų registre 123615345

Statinio (statinių) pavadinimas

**PAVILNIONIŲ GATVĖ IR UKMERGĖS IR L. ZAMENHOFO  
GATVIŲ SANKRYŽA**

Statinio (statinių) adresas (statybos vieta)

**PAVILNIONIŲ G. IR L. ZAMENHOFO G., PAŠILAIČIŲ IR  
FABIJONIŠKIŲ SEN., VILNIAUS M.  
REKONSTRAVIMAS IR NAUJA STATYBA**

Statybos rūšis

**YPATINGAS**

Statinio kategorija

**SUSISIEKIMO KOMUNIKACIJOS (9.2)**

Statinio naudojimo paskirtis

**PROJEKTINIAI PASIŪLYMAI**

Statinio projekto etapas

**BENDROJI DALIS IR SUSISIEKIMAS**

Statinio projekto dalis

**PP-BD,S**

Bylos (segtuvo) žymuo

**0**

Bylos (segtuvo) laidos žymuo

**2019 -10**

Bylos (segtuvo) išleidimo data

*Pasirašančių asmenų pareigos:*

*Vardai, pavardės, kiti būtini duomenys:*

*Parašai:*

Direktoriaus pavaduotojas

GINTAUTAS PREDKELIS

L.e.p. inžinerinio poskyrio vadovas

ARTŪRAS MAZELIAUSKAS

Projekto vadovas


VIDA KUKELKIENĖ

Kvalifikaciją patvirtinančio dokumento Nr. **11320**  
Tel. Nr. +37061020017

Projekto dalies vadovas

MARIUS NOREIKA

Kvalifikaciją patvirtinančio dokumento Nr. **31728**



**PAVILNIONIŲ GATVĖS IR UKMERGĖS IR L. ZAMNEHOFO GATVIŲ SANKRYŽOS  
REKONSTRAVIMAS IR STATYBA**

**PROJEKTINIAI PASIŪLYMAI  
VP15-163**

**TURINYS**

Rinkmenos Nr. ir pavadinimas	Rinkmenos lapų sk.	Dokumento pavadinimas	Lapų sk.
<b>1</b> <b>“Pavilnionių g. PP“</b>	20	Bylos antraštinis lapas	1
		Bylos turinys	1
		Rengimo dokumentai:	
		Užsakymas paslaugoms atlikti 2015-08-06 Nr. A197-150/15(2.9.4.5-UK4)	1
		Užduotis projektiniams pasiūlymams rengti, 2015-12-04 patvirtinta MŪTD direktoriaus	1
		Įsakymas dėl projekto vadovo skyrimo, 2015-08-20 Nr.PV-15-183	1
		Užsakovo - Miesto ūkio ir transporto departamento pritarimas projektiniams pasiūlymams. 2016-09-20 raštas Nr.A51-69607/16(2.9.4.5-UK4)	1
		MPD raštas dėl pakartotino viešinimo	
		Projektiniai pasiūlymai:	
		Aiškinamasis raštas	7
		Situacijos schema. Projekto vykdymo etapai	1
		Projektiniai pasiūlymai. Dangų planas. M1:1000	2
		Projektiniai pasiūlymai. Skersiniai pjūviai: 1-1; 2-2; 3-3;4-4 . M1:100	4

**TVIRTINU:**

Vilniaus miesto savivaldybės administracijos  
Miesto ūkio ir transporto departamento direktorius  
Virginijus Pauža

2016 m. 05 mėn. 05 d. 

**UŽDUOTIS PROJEKTINIAMS PASIŪLYMAMS RENGTI**

1. **UŽSAKOVAS:** Vilniaus miesto savivaldybės administracijos Miesto ūkio ir transporto departamentas
2. **PROJEKTO VYKDYTOJAS:** Savivaldybės įmonė „Vilniaus planas“
3. **PROJEKTO PAVADINIMAS:** Pavilnionių gatvės ir Ukmergės ir L. Zamenhofo gatvių sankryžos Vilniaus m. rekonstravimo ir statybos projektiniai pasiūlymai.
4. **PROJEKTAVIMO RIBOS:** Pavilnionių gatvė nuo Vilniaus vakarinio aplinkkelio iki Ukmergės g.; L. Zamenhofo g. nuo Ukmergės g. iki S. Neries g.; Pavilnionių gatvės jungtis su Justiniškių g.
5. **PROJEKTAVIMO DARBAI:**
  - 5.1 Suplanuoti Pavilnionių ir L. Zamenhofo gatvių važiuojamosios dalies, šaligatvių, dviračių takų parametrus. Nurodyti dangų medžiagiškumą.
  - 5.2 Pateikti gatvės skersinį pjūvį.
  - 5.3 Projektinius pasiūlymus rengti ant ArcGIS programos skaitmeninio žemėlapiu.
  - 5.4 Rengiant projektinius pasiūlymus įvertinti:
    - 5.4.1. žemės sklypų ribas
    - 5.4.2. Vilniaus m. Savivaldybės tarybos 2009m. birželio 17 d. sprendimu Nr.1-1083 patvirtinto Vilniaus miesto dviračių tako specialiojo plano sprendinius.
    - 5.4.3. Apie 0,65 ha teritorijos ties Pavilnionių ir Ukmergės gatvėmis, Pašilaičių seniūnijoje, Vilniuje detaliojo plano sprendinius, patvirtintus Vilniaus m. savivaldybės tarybos 2015m. rugpjūčio 26 sprendimu Nr.1-160.
    - 5.4.4. Projekto „Daugiabučiai gyvenamieji namai su susisiekimo komunikacijomis Gineitiškių kaime (skl. kad. Nr.: 0101/0170:1062; 0101/0170:1063)“ sprendinius (E-1214A, Ekoprojektas, 2006 m.).
    - 5.4.5. Projekto „Pavilnionių g. nuo UAB „Luidas“ projektuojamos ribos iki sklypo (kad. Nr. 0101/0015:126) sprendinius, (Nr. 06039, Vilprojektas, 2006 m.).
    - 5.4.6. Projekto „Gineitiškių g.“ sprendinius (obj. 06380, Vilprojektas, 2007m.); projekto „Justiniškių g. nuo perspektyvinės Pavilnionių g. iki Gineitiškių g.“ sprendinius (obj. 06380, Vilprojektas, 2007m.).
  - 5.5. Pateikti gatvės rekonstravimo ir statybos racionalius, funkcionalius ir ekonomiškus sprendinius.
  - 5.6. Numatyti statybos etapus.
6. **PROJEKTO DERINIMAS:**
  - 6.4. Miesto ūkio ir transporto departamentu.
  - 6.5. Miesto plėtros departamentu.
  - 6.6. Susisiekimo dviračiais Vilniaus mieste komanda.
7. **PROJEKTINIŲ PASIŪLYMŲ VIEŠINIMAS:**

Atlikti projektinių pasiūlymų viešinimo procedūras pagal STR 1.05.06:2010 „Statinio projektavimas“ ir pagal Vilniaus m. savivaldybės administracijos direktorės 2015 rugsėjo 18d. įsakymą Nr.40-331 „Dėl pranešimų apie projektus paskelbimo terminų ir būdų“.
8. **PROJEKTO DOKUMENTŲ KOMPLEKTŲ SKAIČIUS:**
  - 8.4. Projekto bylų skaičius – 2 egz.
  - 8.5. Kompiuterinė laikmena – 2 egz. kiekvienos rinkmenos ( failo) minimalus raiškos reikalavimas 200 dpi. Maksimalus dydis – 10MB, galimi formatai – pdf, jpg.

Vilniaus miesto savivaldybės administracijos  
Miesto ūkio ir transporto departamento  
Susisiekimo komunikacijų skyriaus  
Projektavimo, sąlygų išdavimo ir inžinerinių  
tinklų poskyrio vyr. specialistė

Sonata Čapienė  
2016-05-04  
Kvalifikacijos atestatų Nr. 16427, 27167

Vilniaus miesto savivaldybės administracijos  
Miesto ūkio ir transporto departamento  
Susisiekimo komunikacijų skyriaus  
Projektavimo, sąlygų išdavimo ir inžinerinių  
tinklų poskyrio l. e. p. vedėja

Marija Joteikienė  
2016-05-04  
Kvalifikacijos atestato Nr. 16458, 32220

Vilniaus miesto savivaldybės administracijos  
Miesto ūkio ir transporto departamento  
Susisiekimo komunikacijų skyriaus vedėjas

Arūnas Visockas  
2016-05-04  
Kvalifikacijos atestato Nr. 32906



**SAVIVALDYBĖS ĮMONĖS „VILNIAUS PLANAS“  
DIREKTORIUS**

**ĮSAKYMAS  
DĖL PROJEKTO VADOVO SKYRIMO**

2015 m. lapkričio 18 d. Nr. PV-15-217  
Vilnius

Vadovaudamasis Vilniaus miesto savivaldybės administracijos Miesto ūkio ir transporto departamento 2015-11-13 Užsakymu paslaugoms atlikti pagal sutartį Nr. A197-244/15(2.9.4.5-UK4),

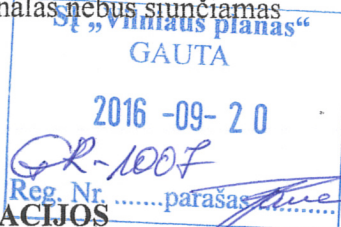
**S k i r i u** Projektavimo skyriaus projekto vadovę Vidą Kukelkienę užsakymo Nr. VP15-163 „Statinių projektavimas ir statinių projekto vykdymo priežiūra. Pavilnionių gatvės ir Ukmergės ir L. Zamenhofo gatvių sankryžos statybos projektas“ projekto vadove.

L. e. p. direktorius

Jonas Treinys



Originalas nebus siunčiamas



VILNIAUS MIESTO SAVIVALDYBĖS ADMINISTRACIJOS  
MIESTO ŪKIO IR TRANSPORTO DEPARTAMENTAS

SI „Vilniaus planas“  
info@vplanas.lt

2016-09-10 Nr. A51-69607/16(2.9.4.5-UK4)  
I 2016-04-26 Nr. SR-16-168

**DĖL PRITARIMO PROJEKTEINIAMS SPRENDINIAMS**

Miesto ūkio ir transporto departamentas susipažino su projektiniais pasiūlymais „Pavilnionių gatvės ir Ukmergės ir Zamenhofo gatvių sankryžos rekonstravimas ir statyba“ ir pritaria pasiūlymų sprendiniams.

Direktorius

Virginijus Pauža

Sonata Čapienė, tel. (8 5) 211 2136, el. p. [sonata.capiene@vilnius.lt](mailto:sonata.capiene@vilnius.lt)



Savivaldybės biudžetinė įstaiga  
Kodas 188710061  
Duomenys kaupiami ir saugomi  
Juridinių asmenų registre

Konstitucijos pr. 3  
LT-09601 Vilnius  
Tel. (8 5) 211 2155  
Faks. (8 5) 211 2222

El. p. [savivaldybe@vilnius.lt](mailto:savivaldybe@vilnius.lt)  
[www.vilnius.lt](http://www.vilnius.lt)



**VILNIAUS MIESTO SAVIVALDYBĖS ADMINISTRACIJOS  
MIESTO PLĖTROS DEPARTAMENTAS**

SĮ “Vilniaus planas”  
direktoriui  
Konstitucijos pr.3  
LT-09601 Vilnius

2019-05- Nr. A51- (3.3.2.26E-MP)  
Į 2019-04-24 Nr. SR-19-275

**DĖL PAVILNIONIŲ GATVĖS, UKMERGĖS IR L. ZAMENHOFO GATVIŲ  
SANKRYŽOS REKONSTRAVIMO PROJEKTINIŲ PASIŪLYMŲ**

Informuojame jus, kad Miesto plėtros departamentas išnagrinėjo prašymą Dėl Pavilnionių gatvės ir Ukmergės ir Zamenhofo gatvių sankryžos rekonstravimo projektinių pasiūlymų pritarimo. Miesto plėtros departamentas rekomenduoja viešą svarstymą atlikti iš naujo.

Departamento direktorius

Mindaugas Pakalnis

Marius Miškinis, 211 2585, el. p. [Marius.Miskinis@Vilnius.lt](mailto:Marius.Miskinis@Vilnius.lt)

Šis atsakymas gali būti skundžiamas Vilniaus miesto savivaldybės administracijos direktoriui (Konstitucijos pr. 3, LT-09601 Vilnius), Vilniaus miesto savivaldybės visuomeninei administracinių ginčų komisijai (Konstitucijos pr. 3, LT-09601 Vilnius) ar Vilniaus apygardos administraciniam teismui (Žygimantų g. 2, LT-01102 Vilnius) Lietuvos



Biudžetinė įstaiga  
Kodas 188701240  
Duomenys kaupiami ir saugomi  
Juridinių asmenų registre

Konstitucijos pr. 3  
LT-09601 Vilnius  
Tel. (8 5) 211 2528  
Faks. (8 5) 211 2222

El. p. [savivaldybe@vilnius.lt](mailto:savivaldybe@vilnius.lt)  
[www.vilnius.lt](http://www.vilnius.lt)



**VILNIAUS MIESTO SAVIVALDYBĖS ADMINISTRACIJOS  
MIESTO ŪKIO IR TRANSPORTO DEPARTAMENTAS**

SĮ „Vilniaus planas“  
info@vplanas.lt

2019-05-  
į

Nr. A51-  
Nr.

/19(2.9.4.5E-UK7)

**DĖL ĮGALIOJIMO SUTEIKIMO**

Vadovaudamasis 2019 m. vasario 11 d. paslaugų teikimo sutartimi Nr. A64-55/19, į g a l i o j u savivaldybės įmonę „Vilniaus planas“, įmonės kodas 123615345, buveinės adresas Konstitucijos pr. 3, LT-09601 Vilnius, tel. (5) 211 2446, el. p. info@vplanas.lt, statytojo vardu:

1. Rengti, teikti (užregistruoti) prašymus, atsiimti atsakymus.
  2. Atlikti visuomenės informavimo apie statinio projektavimą pagal statybos techninio reglamento STR 1.04.04:2017 „Statinio projektavimas, projekto ekspertizė“ ir Vilniaus m savivaldybės administracijos direktorės 2015 m. rugsėjo 18 d. įsakymą Nr. 40-332 „Dėl pranešimų apie projektus paskelbimo terminų ir būdų“ procedūras.
  3. Rengti, teikti, gauti (atsiimti) raštus, sutartis, prisijungimo ir specialiąsias sąlygas.
  4. Rengti, teikti prašymus, atsiimti atsakymus Nacionalinėje žemės tarnyboje prie Žemės ūkio ministerijos;
  5. Rengti, pateikti ir pasirašyti prašymus, atsiimti atsakymus Gyventojų registro tarnyboje prie Lietuvos respublikos Vidaus reikalų ministerijos;
  6. Rengti, teikti ir pasirašyti prašymus, atsiimti atsakymus seniūnijose;
  7. Įkelti projektinius pasiūlymus/projektus į IS „Infostatyba“.
  8. Atlikti kitus veiksmus, susijusius su statinio projektavimu, išskyrus bet kokio pobūdžio sutarčių, susitarimų pasirašymą.
- Įgaliojimas galioja du metus.

Direktorius

Virginijus Pauža

Sonata Čapienė, tel. (8 5) 211 2136, el. p. [sonata.capiene@vilnius.lt](mailto:sonata.capiene@vilnius.lt)



**DETALŪS METADUOMENYS**

<b>Dokumento sudarytojas (-ai)</b>	Vilniaus miesto savivaldybė 188710061, Konstitucijos pr. 3, LT-09601, Vilnius
<b>Dokumento pavadinimas (antraštė)</b>	DĖL ĮGALIOJIMO SUTEIKIMO
<b>Dokumento registracijos data ir numeris</b>	2019-05-15 Nr. A51-44876/19(2.9.4.5E-UK7)
<b>Dokumento gavimo data ir dokumento gavimo registracijos numeris</b>	–
<b>Dokumento specifikacijos identifikavimo žymuo</b>	ADOC-V1.0
<b>Parašo paskirtis</b>	Pasirašymas
<b>Parašą sukūrusio asmens vardas, pavardė ir pareigos</b>	Virginijus Pauža, Miesto ūkio ir transporto departamento direktorius, Miesto ūkio ir transporto departamentas
<b>Sertifikatas išduotas</b>	VIRGINIJUS PAUŽA, Vilniaus miesto savivaldybės administracija LT
<b>Parašo sukūrimo data ir laikas</b>	2019-05-15 08:06:18 (GMT+03:00)
<b>Parašo formatas</b>	XAdES-T
<b>Laiko žymoje nurodytas laikas</b>	2019-05-15 08:06:29 (GMT+03:00)
<b>Informacija apie sertifikavimo paslaugų teikėją</b>	ADIC CA-A, Asmens dokumentu israsymo centras prie LR VRM LT
<b>Sertifikato galiojimo laikas</b>	2017-11-17 10:04:02 – 2020-11-16 10:04:02
<b>Informacija apie būdus, naudotus metaduomenų vientisumui užtikrinti</b>	"Registravimas" paskirties metaduomenų vientisumas užtikrintas naudojant "RCSC IssuingCA, VI Registru centras - i.k. 124110246 LT" išduotą sertifikatą "Dokumentų valdymo sistema Avilys, Vilniaus miesto savivaldybės administracija, į.k.188710061 LT", sertifikatas galioja nuo 2018-12-27 14:17:37 iki 2021-12-26 14:17:37
<b>Pagrindinio dokumento priedų skaičius</b>	–
<b>Pagrindinio dokumento priedamų dokumentų skaičius</b>	–
<b>Priedamo dokumento sudarytojas (-ai)</b>	–
<b>Priedamo dokumento pavadinimas (antraštė)</b>	–
<b>Priedamo dokumento registracijos data ir numeris</b>	–
<b>Programinės įrangos, kuria naudojantis sudarytas elektroninis dokumentas, pavadinimas</b>	Dokumentų valdymo sistema „Avilys“, versija 3.5.5
<b>Informacija apie elektroninio dokumento ir elektroninio (-ių) parašo (-ų) tikrinimą (tikrinimo data)</b>	Atitinka specifikacijos keliamus reikalavimus. Visi dokumente esantys elektroniniai parašai galioja (2019-05-15 08:45:45)
<b>Paieškos nuoroda</b>	–
<b>Papildomi metaduomenys</b>	Nuorašą suformavo 2019-05-15 08:45:45 Dokumentų valdymo sistema „Avilys“

Respublikos administracinių bylų teisenos įstatymo nustatyta tvarka arba Lietuvos Respublikos Seimo kontrolierių įstaigai (Gedimino pr. 56, LT-01110 Vilnius) Lietuvos Respublikos Seimo kontrolierių įstatymo nustatyta tvarka.

**DETALŪS METADUOMENYS**

<b>Dokumento sudarytojas (-ai)</b>	Vilniaus miesto savivaldybė 188710061, Konstitucijos pr. 3, LT-09601, Vilnius
<b>Dokumento pavadinimas (antraštė)</b>	DĖL PAVILNIONIŲ GATVĖS, UKMERGĖS IR L. ZAMENHOFO GATVIŲ SANKRYŽOS REKONSTRAVIMO PROJEKTTINIŲ PASIŪLYMŲ
<b>Dokumento registracijos data ir numeris</b>	2019-05-10 Nr. A51-43459/19(3.3.2.26E-MP)
<b>Dokumento gavimo data ir dokumento gavimo registracijos numeris</b>	–
<b>Dokumento specifikacijos identifikavimo žymuo</b>	ADOC-V1.0
<b>Parašo paskirtis</b>	Pasirašymas
<b>Parašą sukūrusio asmens vardas, pavardė ir pareigos</b>	Mindaugas Pakalnis, Miesto plėtros departamento direktorius, Miesto plėtros departamentas
<b>Sertifikatas išduotas</b>	MINDAUGAS PAKALNIS, Vilniaus miesto savivaldybės administracija LT
<b>Parašo sukūrimo data ir laikas</b>	2019-05-10 10:58:36 (GMT+03:00)
<b>Parašo formatas</b>	XAdES-T
<b>Laiko žymoje nurodytas laikas</b>	2019-05-10 10:58:49 (GMT+03:00)
<b>Informacija apie sertifikavimo paslaugų teikėją</b>	ADIC CA-A, Asmens dokumentu israsymo centras prie LR VRM LT
<b>Sertifikato galiojimo laikas</b>	2018-11-19 11:01:47 – 2021-11-18 11:01:47
<b>Informacija apie būdus, naudotus metaduomenų vientisumui užtikrinti</b>	"Registravimas" paskirties metaduomenų vientisumas užtikrintas naudojant "RCSC IssuingCA, VI Registru centras - i.k. 124110246 LT" išduotą sertifikatą "Dokumentų valdymo sistema Avilys, Vilniaus miesto savivaldybės administracija, i.k.188710061 LT", sertifikatas galioja nuo 2018-12-27 14:17:37 iki 2021-12-26 14:17:37
<b>Pagrindinio dokumento priedų skaičius</b>	–
<b>Pagrindinio dokumento pridedamų dokumentų skaičius</b>	–
<b>Priedamo dokumento sudarytojas (-ai)</b>	–
<b>Priedamo dokumento pavadinimas (antraštė)</b>	–
<b>Priedamo dokumento registracijos data ir numeris</b>	–
<b>Programinės įrangos, kuria naudojantis sudarytas elektroninis dokumentas, pavadinimas</b>	Dokumentų valdymo sistema „Avilys“, versija 3.5.5
<b>Informacija apie elektroninio dokumento ir elektroninio (-ių) parašo (-ų) tikrinimą (tikrinimo data)</b>	Atitinka specifikacijos keliamus reikalavimus. Visi dokumente esantys elektroniniai parašai galioja (2019-05-10 14:14:15)
<b>Paieškos nuoroda</b>	–
<b>Papildomi metaduomenys</b>	Nuorašą suformavo 2019-05-10 14:14:15 Dokumentų valdymo sistema „Avilys“

# AIŠKINAMASIS RAŠTAS

## AIŠKINAMOJO RAŠTO TURINYS

1. Bendroji informacija
  - 1.1. Esamos padėties įvertinimas
  - 1.2. Galiojančių teritorijų planavimo dokumentų apžvalga
  - 1.3. Projektuojamos gatvės
    - 1.3.1. Pagrindiniai parametrai
    - 1.3.2. Projektiniai susisiekimo dalies sprendiniai
    - 1.3.3. Projektiniai inžinerinių tinklų sprendiniai
  - 1.4. Žemėvalda planuojamų gatvių zonoje
  - 1.5. Statybos darbų etapiškumas

### 1. Bendroji informacija

Projektinių pasiūlymų paskirtis:

- išreikšti Statytojo sumanyto projektuoti statinio pagrindinių sprendinių idėją;
- informuoti visuomenę apie visuomenei svarbaus statinio numatomą projektavimą;
- naudoti kaip medžiagą statinio techninio projekto projektavimo užduočiai parengti;
- numatyti statybos vykdymo etapus.

Visos planuojamos gatvės, - Pavilnionių g., Justiniškių g. ir L.Zamenhofo g. yra C2 kategorijos, ypatingi statiniai, kurie patenka į visuomenei svarbių statinių sąrašą (STR.1.05.06:2010 "Statinio projektavimas", 4 priedas: nauji ir rekonstruojami keliai (gatvės) gyvenamuosiuose rajonuose (9.2).


#### 1.1. Esamos padėties įvertinimas

Šiuo metu Pavilnionių gatvė yra pastatyta atkarpomis:



- pirma dalis yra pastatyta nuo Gineitiškių gyvenvietės iki Gileikių gatvės ir dar šiek tiek toliau iki sklypo 0101/0015:0126, Gabijos g. 3, kuris tarnauja kaip privažiavimas prie esamų gyvenamųjų daugiabučių namų. Pavilnionių gatvės tiesioginės jungties su Justiniškių gatve nėra, jungiasi per Glitiškių gatvę;

- antra dalis Pavilnionių gatvės yra nuo Leičių g. iki sklypo 0101/0015:0275, Pavilnionių g. 10. Tai taip yra privažiavimas prie daugiabučių gyvenamųjų namų Leičių gatvėje.

0	2019-04-15	
LAIDA	IŠLEIDIMO DATA	LAIDOS STATUSAS, KEITIMO PRIEŽASTIS (JEI TAIKOMA)

KVAL. PATV. DOK. NR.			Statinio projekto pavadinimas <b>PAVILNIONIŲ GATVĖ IR UKMERGĖS IR L.ZAMENHOFO GATVIŲ SANKRYŽA. PROJEKTINIAI PASIŪLYMAI</b>		
	11320	PV	Vida Kukelkienė	Statinio numeris ir pavadinimas, dokumento pavadinimas <b>PROJEKTO BENDROSIOS DALIES AIŠKINAMASIS RAŠTAS</b>	Laida
31728	S PDV	Marius Noreika	0		
LT	Statytojas ir (arba) užsakovas Vilniaus miesto savivaldybė		Dokumento žymuo VP15.163-PP-BD-BAR	Lapas 1	Lapų 2

Esama Pavilnionių gatvės dalis iki Glitiškių gatvės yra be bortų, be šaligatvių, tik su kelkraščiu. Šioje vietoje gatvės plotis yra apie 6,3 m. Toliau iki gyvenamojo namo Gabijos g. 32 gatvė yra su bortais, be šaligatvio, su daliniu apšvietimu. Plotis svyruoja nuo 6m iki 7m. Šioje gatvės dalyje gyventojai parkuoja automobilius.



Antra Pavilnionių gatvės dalis nuo Leičių g. yra su bortais, bet be šaligatvių. Gatvės plotis šioje dalyje yra 6 m. Nei vienoje esamos gatvės dalyje nėra dviračių takų. Yra tik dalinis apšvietimas. Gatvės važiuojamojoje dalyje ištiesai parkuojami automobiliai.



Toliau Pavilnionių gatvė iki Ukmergės gatvės nepastatyta. Gatvės ruože yra 3 privatūs sklypai (kad. Nr. 0101/0100:1830, 0101/0100:1831, 0101/0100:1833), kuriems šiuo metu vykdoma paėmimo visuomenės poreikiams procedūra pagal galiojantį teritorijų planavimo dokumentą "Apie 0,65 ha teritorijos ties Pavilnionių ir Ukmergės gatvėmis Pašilaičių seniūnijoje detalus planas". Reg. unikalus kodas T00076945.

Dokumento žymuo	Lapas	Lapų	Laida
VP15.163-PP-BD-BAR	2	7	0



L. Zamenhofo gatvė nuo Ukmergės g. iki S. Neries g. taip pat nepastatyta dėl 2 esamų privačių sklypų. Šiuo metu vykdomos šių sklypų paėmimo visuomenės poreikiams procedūros pagal galiojantį teritorijų planavimo dokumentą "Apie 1,2 ha teritorijos, į kurią patenka S. Neries ir L. Zamenhofo gatvių sankryža, Fabijoniškių seniūnijoje detalus planas". Reg. unikalus reg. Nr.T00076935.



## 1.2. Galiojančių teritorijų planavimo dokumentų apžvalga

Pavilnionių ir L. Zamenhofo gatvių zonoje yra parengti ir Vilniaus miesto savivaldybės Tarybos patvirtinti tokie teritorijų planavimo dokumentai:

- Teritorijos tarp Gabijos gatvės ir Ukmergės plento detalus planas. Reg. Nr.1525;
- Pašilaičių komunalinės zonos detalus planas. Reg. Nr.835;
- Sklypų 0101/0015:200;204;205;245 detalus planas. Reg. Nr.2366;
- Apie 0,65 ha teritorijos ties Pavilnionių ir Ukmergės gatvėmis Pašilaičių seniūnijoje detalus planas. Reg. unikalus kodas T00076945;
- Apie 1,2 ha teritorijos, į kurią patenka S. Neries ir L. Zamenhofo gatvių sankryža,
- Fabijoniškių seniūnijoje detalus planas. Reg. unikalus reg. Nr.T00076935;
- Vilniaus miesto Bendrasis planas iki 2015 metų;

Dokumento žymuo	Lapas	Lapų	Laida
VP15.163-PP-BD-BAR	3	7	0

- Vilniaus miesto dviračių takų specialusis planas, patvirtintas Vilniaus m. savivaldybės tarybos 2014 m. gegužės 28 d. sprendimu Nr. 1-1856.

### 1.3. Projektuojamų gatvių sprendiniai

Pavilnionių gatvės projektavimo pradžia ( D.V.R.) numatoma nuo sklypo kad. Nr.0101/0170:1041 (sklypas Vilniaus miesto savivaldybės). Iki šio sklypo nuo Vakarinio aplinkkelio Pavilnionių gatvę yra įsipareigoję pastatyti UAB "Olinda" (pridedamas Užsakovo kreipimasis ir Olindos atsakymas) pagal projektą "Prekybos paskirties pastatas (8.3) Gineitiškių k., Vilniuje", 2009 m. Projekto rengėjas – UAB "Via Projecta".

#### 1.3.1. Planuojami gatvių parametrai:

Bendras šiuo metu rengiamame projekte Pavilnionių, Justiniškių ir L. Zamenhofo gatvių projektuojamų gatvių ilgis – 1660m. Visos minimos gatvės yra ypatingi statiniai (C2 kategorijos).

##### Pavilnionių gatvė:

- rekonstruojamas ir naujai statomas statinys – kelias (gatvė) -9.2;
- statinio geografinė vieta - Vilniaus m. Pašilaičių seniūnija;
- gatvės kategorija – C2;
- gatvės g. ilgis - 1152 m., t.sk. rekonstruojama dalis sudaro apie 505 m.;
- važiuojamosios dalies plotis – 6,75 m.;
- eismo juostų skaičius – 4 vnt.;
- eismo juostos plotis – 3,25 m (3,50 m dešinioji juosta kuria važiuos viešasis transportas);
- pėsčiųjų šaligatvis – 2x2,55 m.;
- dviračių takai – 2x2,50 m;
- veja - 2x1,00 m.;
- atstumas tarp raudonųjų linijų – 40 m.

Gatvės parametrai parodyti skersiniuose pjūviuose 1-1, 2-2, 3-3, 4-4. Ties sklypais 0101/0100:1829, 0101/0100:1969 planuojama iki 4 m akustinė sienelė dėl gyvenamųjų namų apsaugos nuo galimo Pavilnionių gatvės transporto triukšmo.

##### Justiniškių gatvė:

- naujai statomas statinys – kelias ( gatvė) - 9.2;
- statinio geografinė vieta - Vilniaus m. Pašilaičių seniūnija;
- gatvės kategorija – C2;
- gatvės ilgis – 268 m.;
- važiuojamosios dalies plotis – 16,25 – 19,5 m;
- eismo juostų skaičius – 5-6;
- eismo juostos plotis – 3,25m;
- pėsčiųjų šaligatvis – 2x2,55-3,25m.;
- dviračių takai – 2x2,50 m;
- atstumas tarp raudonųjų linijų - 35m.

Gatvės parametrai parodyti skersiniame pjūvyje 7-7.

Troleibusų žiedas Justiniškių gatvės gale taip pat bus rekonstruojamas, įvertinant 2007m. UAB "Vilprojekta" parengto projekto "Justiniškių g. nuo perspektyvinės Pavilnionių g. iki Gineitiškių g." kontaktinio tinklo dalį.

Dokumento žymuo	Lapas	Lapų	Laida
VP15.163-PP-BD-BAR	4	7	0

**L. Zamenhofo gatvė:**

- rekonstruojamas ir naujai statomas statinys – kelias (gatvė) - 9.2;
- statinio geografinė vieta - Vilniaus m., Fabijoniškių seniūnija;
- gatvės kategorija – C2;
- gatvės ilgis – 240 m., t.sk. rekonstruojamos gatvės ilgis apie 90 m ( už S. Neries gatvės);
- važiuojamosios dalies plotis – 13,5 - 16,75 m.;
- eismo juostų skaičius – 4-5 vnt.
- eismo juostos plotis – 3,25 – 3,5 m.
- pėsčiųjų šaligatvio plotis 2x1,80-2,55 m.;
- dviračių takai – 2x2,50 m.;
- veja – nuo 1,34 iki 7,60 m. ( kintamas plotis);
- atstumas tarp raudonųjų linijų – 40m.

L. Zamenhofo gatvės dalis nuo S. Neries gatvės rekonstruojama iki įvažiavimų į UAB “Garsų pasaulis” (sklypo k. Nr. 0101/0100:1216) ir UAB “RBR” (sklypo k.Nr.0101/0100:1217).

Gatvės parametrai parodyti skersiniuose pjūviuose 5-5, 6-6.

Visų gatvių važiuojamosios dalys planuojamos su asfaltbetonio danga, techniniai ir pėsčiųjų šaligatviai su pilkos spalvos betoninėmis plytelėmis, o dviračių takai su rausvos spalvos asfaltbetonio danga.

**S. Neries gatvė:**

Dėl projektuojamos L. Zamenhofo gatvės susikirtimo su S. Neries gatve, planuojama šiek tiek rekonstruoti ir S. Neries gatvę. Rekonstruojamos gatvės ilgis sudarytų apie 500 m., suvedant planuojamą dangą su esama važiuojamąja danga ir šaligatviu ties prekybos centru UAB “Lidl Lietuva” . Į priešingą S. Neries pusę planuojamas tik dviračių takas kairėje S. Neries pusėje iki sklypo UAB “Entum” (BIG, Maxima), k. Nr.0101/0100:1916.

Planuojamose ir rekonstruojamose gatvėse numatomos viešojo transporto stotelės pagal šiuo metu dar galiojantį Vilniaus miesto Bendrąjį planą iki 2015 metų ir konsultuojantis su SJ „Susisiekimo paslaugos“ viešojo transporto organizavimo skyriaus ir VMSA MŪTD eismo organizavimo skyriaus specialistais.

**1.3.2. Projektiniai inžinerinių tinklų sprendiniai. Šviesoforai.**

Planuojamose gatvėse numatomi apšvietimo ir lietaus nuotekų tinklai pagal žinybų pateikiamas prisijungimo sąlygas. Esami apšvietimo stulpai pagal galimybę bus išsaugomi, jei netrukdytų gatvių išplatinimui. Visose sankyžose bus šviesoforinis reguliavimas.

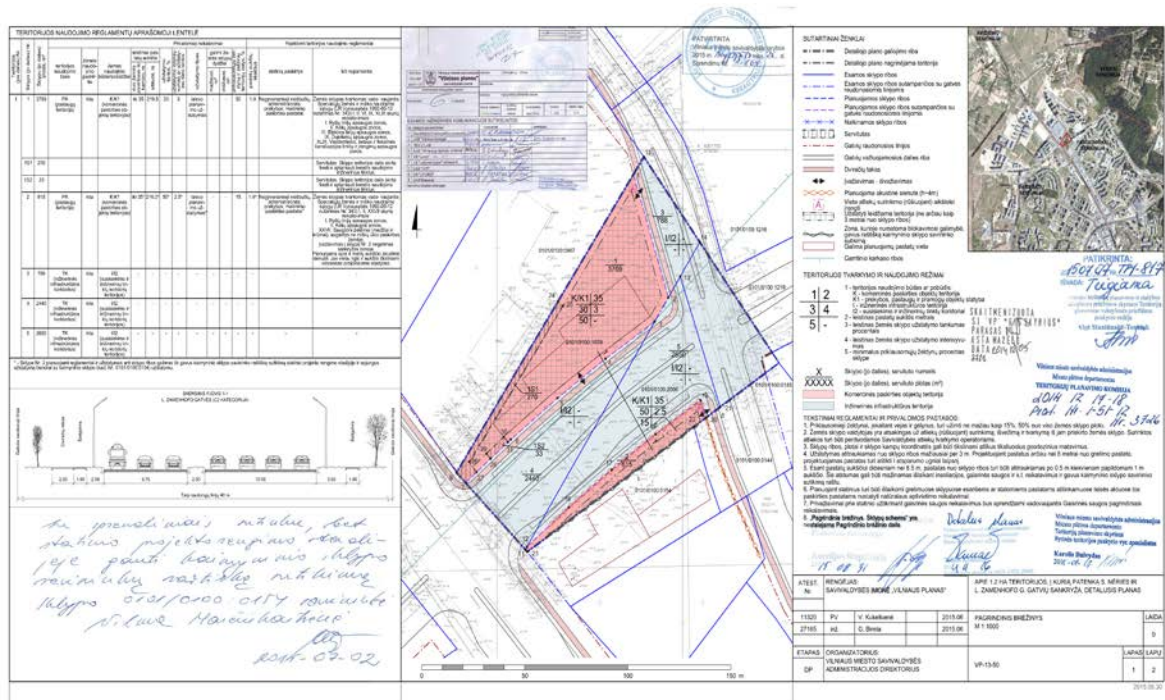
**1.4. Žemėvalda planuojamų gatvių zonoje.**

Pavilnionių gatvė tarp raudonųjų linijų ruože nuo Vakarinio aplinkkelio iki Perkūnkiemio gatvės yra Vilniaus miesto savivaldybės sklypuose k. Nr.0101/0170:0113; 0101/0170:0268; 0101/0170:0241; 0101/0170:1040; 0101/0170:1063, kurių pagrindinė paskirtis- susisiekimo ir inžinerinių tinklų koridorius.

Toliau Pavilnionių gatvės zonoje yra 3 privatūs sklypai ties Ukmergės gatve (kad. Nr.01010100:1830; 0101/0100:1831 ir 0101/0100:1333), kurias planuojama paimti visuomenės poreikiams pagal LR Žemės įstatymą ir kitus teisės aktus.

Dokumento žymuo	Lapas	Lapų	Laida
	VP15.163-PP-BD-BAR	5	7





**1.5. Gatvių statybos darbų etapai.**

Planuojamų gatvių statybos darbus numatoma vykdyti tokiais etapais:

1 etapas. Pavilnionių gatvės statyba nuo D.V.R (nuo sklypo 0101/0170:1040 vakarinės kraštinės) iki Justiniškių gatvės ir Justiniškių gatvės jungtis su Pavilnionių gatve, kartu su troleibusų žiedo rekonstravimu;

2 etapas. Pavilnionių gatvės statyba ir rekonstravimas nuo Justiniškių gatvės iki Ukmergės gatvės (kai bus įvykdytas 3 sklypų paėmimo visuomenės poreikiams proedūra);

3 etapas. L. Zamenhofo gatvės statyba nuo Ukmergės gatvės iki įvažiavimų į sklypus k.Nr. 0101/0100:1216 ( UAB „Garsų pasaulis“) ir k. Nr. 0101/0100:1217 ( UAB „RBR“) bei S. Neries gatvės dalinis rekonstravimas.

Gatvių statybos etapai parodyti schemoje „Projekto vykdymo etapai“.

Dokumento žymuo	Lapas	Lapų	Laida
VP15.163-PP-BD-BAR	7	7	0

## Transporto eismo intensyvumo skaičiavimas planuojamuose Pavilionių ir Gineitiškių rajonuose

Esamas Tarandės rajonas kol kas yra uždaro akligatvinio pobūdžio, todėl nesudėtinga paskaičiuoti kokį lengvojo transporto srautą formuoja 1 gyventojas. Šiuo metu Tarandėje gyvena 2150 gyventojų, kurie piko valandomis Tarandės gatvėje prieš Ukmergės g. sukelia 620 automobilių srautą 2 kryptimis.

Vidutiniškai 1 gyventojui tenka  $620/2150 = 0,29$  aut./h abiem kryptimis. Esant automobilio salono užpildymui 1,6 paskaičiuotas kelionių skaičius 1 gyventojui siektų 0,18 kelionių.

Pagal atliktą Vilniaus miesto gyventojų apklausą Tarandės gyventojų kelionių struktūra yra: viešuoju transportu – 22,1 proc., dviračiais – 2,6 proc., pėsčiomis – 11,0 proc. ir lengvaisiais automobiliais – 64,3 proc. Paskaičiuotas kelionių skaičius pagal šią kelionių struktūrą būtų:  $1 \times 2,8 \times 0,643 \times 0,10 = 0,18$  kelionių, kur 0,10 - procentas nuo paros apkrovimo, 2,8 – gyventojų kelionių skaičius per parą

Perspektyvinis Pavilionių, Gineitiškių rajonų gatvių apkrovimas 2030 metais priklausys nuo dviejų esminių faktorių: gyventojų skaičiaus ir planuojamos gyventojų kelionių struktūros pasikeitimo.

Planuojamas gyventojų skaičius 2030 metais analizuojamoje teritorijoje:  
Tarandės rajonas -7500 gyventojų (esamas 2150 gyventojų);  
Pavilionių rajonas su daugiaaukšte gyvenamąja statyba – 10750 gyventojų;  
Gineitiškių rajonas su mažaaukšte gyvenamąja statyba – 3600 gyventojų  
**Bendras gyventojų skaičius: 7500 + 10750 + 3600 = 21850 gyventojų**

Perspektyvinė gyventojų kelionių struktūra planuojamoje teritorijoje lengvaisiais automobiliais rytinio piko valandomis planuojama, kad sumažės iki esamo vidutinio miesto lygio **0,49 kelionių** 2030 metais.

Planuojamas vidutinis planuojamos teritorijos gyventojų kelionių skaičius lengvaisiais automobiliais  $21850 \times 0,49 = 10705$  kelionių arba  $10750 : 1,4 = 7680$  l. automobilių, 1,4 –vidutinis automobilio užpildymas. **Bendras transporto srautas 2030 metais iš šių rajonų piko valandomis padidėtų  $7680-620 = 7060$  automobiliais.**

Lengvųjų automobilių transporto srautas planuojamos teritorijos gatvių vidiniame tinkle paskaičiuotas pagal planuojamą gyventojų tankį atskirose jos zonose, priimant, kad 1-am gyventojui tenka apie 0,35 lengvųjų automobilių vienam gyventojui rytinio piko valandomis, įvertinant pagrindinius galimus gyventojų transportinius ryšius. Taip pat įvertinti Tarandės rajono gyventojų tranzitinis eismas magistralinėmis planuojamų rajonų gatvėmis.

1 pav. Valandinė lengvojo transporto eismo intensyvumo kartograma 2030 m.



Pagrindinėmis magistralinėmis gatvėmis numatomas viešojo transporto eismas, tačiau jokio esminio pokyčio transporto srautui jis neturės. Galimas eismo intervalas siektų apie 15 min., tad piko val. srautas sudarytų 4 - 8 autobusus. Viešojo transporto maršrutinio tinklo plėtra įvedant naujus autobusų maršrutus numatoma iš pietinės planuojamos teritorijos dalies, įrengiant Tarandėje galinį punktą, įvažas stotelėse ir keleivių laukimo peronus su priėjimo takais.

Krovininio transporto eismas nei magistralinėse gatvėse, nei vietinėse gatvėse nenumatomas. Galimas krovininio aptarnaujančio transporto eismas nesiektų 5-10 aut./h tik magistralinėse gatvėse.

Miestų susisiekimo sistemų analitikas, inž.

Vidualdas Valeika

2019 m. birželio 26 d.

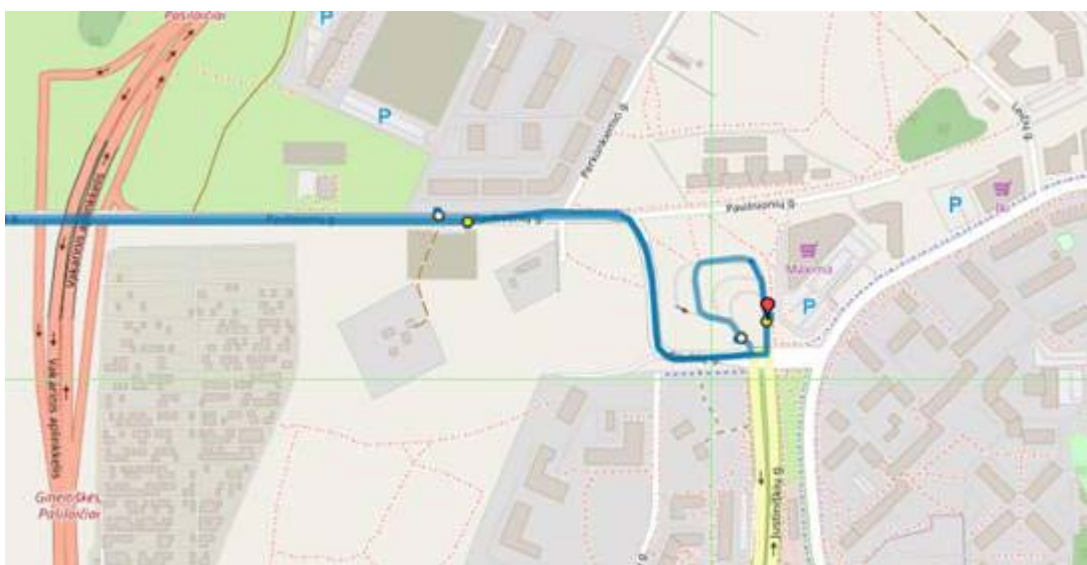
**From:** [Vesta Pobedinskiene](#)  
**To:** [Vida Kukelkiene](#)  
**Cc:** [Viktorija Katiliene](#)  
**Subject:** RE: del Pavilioniu  
**Date:** 2019 m. liepos 9 d., antradienis 08:56:24  
**Attachments:** [image005.png](#)  
[image006.png](#)

---

Labą diena,

jau ne vienerius metus Vilniaus miesto gyventojai prašo viešojo transporto maršruto, kuris patogiai apjungtu Pašilaicius su Fabijoniškėmis. Šiuo metu numatyti maršruto, kuris apjungtu šiuos du rajonus, dėl siauros ir gyventojų automobiliais apstatytos Gabijos g., nėra galimybių. Atsiradus Pavilionių gatvės pratesimui iki L. Zamenhofo g., tokia jungtis taptų imanoma, todėl projektuojant Pavilionių gatvę, svarbu, kad gatvės projektiniai parametrai ir gabaritai tiktų viešojo transporto eismui.

Šiuo metu Pavilionių gatvę iki Skalvių žiedo važiuoja 32-ojo maršruto Žverynas–Zujunai–Gineitiškes–Pašilaiciai autobusai.



Norime atkreipti dėmesį, kad viešasis transportas – viena iš darnų judumą skatinanti priemonė. Norint pasiekti Vilniaus miesto darnaus judumo plane užsibrėžtus tikslus, svarbus tinkamas infrastruktūros planavimas ir projektavimas. Savalaikė ir pagrįsta darnaus judumo principais pagrįsta viešojo transporto pletra užtikrintu viešojo transporto greičiu, patogiu naudojimu, gerintu paslaugos teikimu, mažintu ekonomines išlaidas sistemos veikimui.

Dekojame už bendradarbiavimą.

Pagarbiai

**Vesta Pobedinskiene**

Strateginio planavimo inžiniere

 **SUSISIEKIMO  
PASLAUGOS**

ŠAVIVALDYBĖS ĮMONĖ  
Žolyno g. 15, LT-10209 Vilnius

Tel. / Faks. + 370 5 270 9339,

El. paštas: [vesta.pobedinskiene@vilniustransport.lt](mailto:vesta.pobedinskiene@vilniustransport.lt)

[www.vilniustransport.lt](http://www.vilniustransport.lt)

[www.vilniusticket.lt](http://www.vilniusticket.lt)

[www.facebook.com/susisiekimo.paslaugos](https://www.facebook.com/susisiekimo.paslaugos)



---

**From:** Vida Kukelkiene <[Vida.Kukelkiene@vplanas.lt](mailto:Vida.Kukelkiene@vplanas.lt)>

**Sent:** Thursday, June 27, 2019 9:20 AM

**To:** Vesta Pobedinskiene <[vesta.pobedinskiene@vilniustransport.lt](mailto:vesta.pobedinskiene@vilniustransport.lt)>

**Subject:** del Pavilnioniu

Laba diena

Savivaldybes užsakymu rengiam Pavilnioniu gatves nuo Vakarinio aplinkkelio iki Ukmerges g. ir Ukmerges –L. Zamenhofo gatviu sankryžu rekonstravimo ir statybos projekta.

Šiuo metu yra parengti projektiniai pasiūlymai, kurie bus pateikti viešinimui ( brežinius Jums siuntem vakar).

Pavilnioniu gatveje planuojamos po dvi eismo juostas viena kryptimi, numatant kad viena eismo juosta (3,5m pločio) važiuos viešasis transportas.

Mums labai reiktu informacijos apie viešaji transporta.

Prašom paaiškinti ar yra poreikis ateityje Pavilnioniu gatve važiuoti viešajam transportui.

Pagarbiai



---

**Vida Kukelkiene**

Projekto vadove

8 5 211 2706; 8610 20017

SI Vilniaus planas | Konstitucijos pr. 3, LT-09601 Vilnius

[vida.kukelkiene@vplanas.lt](mailto:vida.kukelkiene@vplanas.lt) | [www.vilniausplanas.lt](http://www.vilniausplanas.lt)