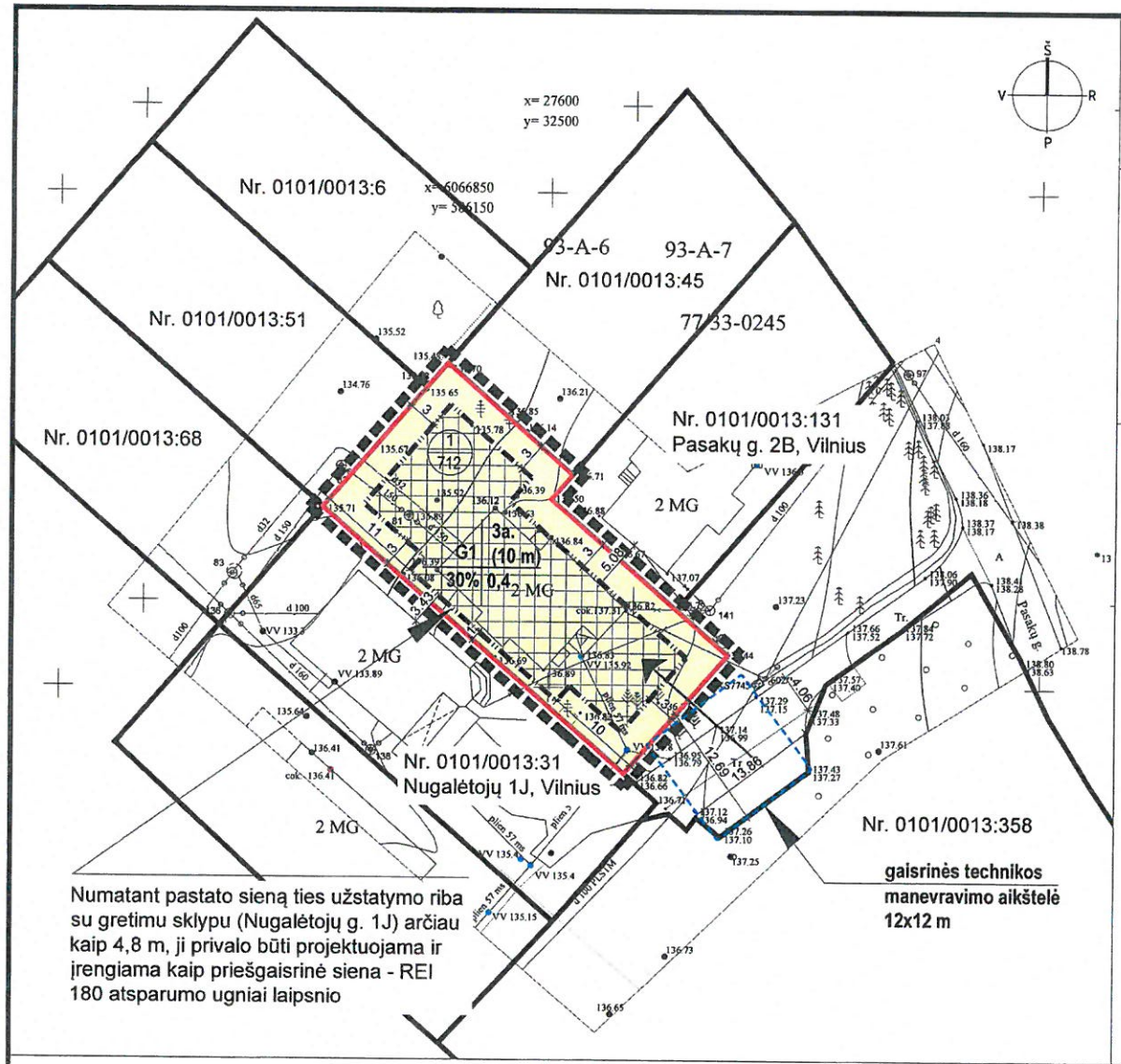

Numatant pastato sieną ties užstatymo riba su gretimu sklypu (Nugalėtojų g. 1J) arčiau kaip 4,8 m, ji privalo būti projektuojama ir įrengiama kaip priešgaisrinė siena - REI 180 atsparumo ugniai laipsnio

PATVIRTINTA:
VILNIAUS MIESTO SAVIVALDYBĖS
ADMINISTRACIJOS DIREKTORIAUS

2018 m. mėn. d.
ĮSAKYMO NR.


Esamos požeminės komunikacijos suderintos

Eil. Nr.	Įstaigos pavadinimas	Sutikimo data	Suderintojo pareigos, vardas, pavardė	Parašas	Pastabos
1	Miesto plėtros departamentas				
2	UAB"Vilniaus energija"				
3	AB "TEO" LT				
4	UAB"VGAET"				
5	AB "Energijos skirstymo operatorius" reg.Nr.				
6	UAB"Vilniaus viešasis transportas"				
7	LITGRID AB reg.Nr. 3[illegible]67	16.11.05	S. Ulčinaitė		
8	UAB"Skaidula"				

Derinimo ištraukos teisingos

Kadastrinių matavimų EKSPERTAS
Antras vokas LAS47
PARAŠAS PAVARDĖ PARAŠAS
Direktorius
Kadastrinių matavimų skyr.
Dr.S.Gečiauskas A.Česnavičius

UAB"GEODEZINIAI TYRINĖJIMAI"
Kalantų 05-31 mob.tel. 8 652 17841
Vilnius, Nugalėtojų g. 1J-11

ĮŽANGOVAS

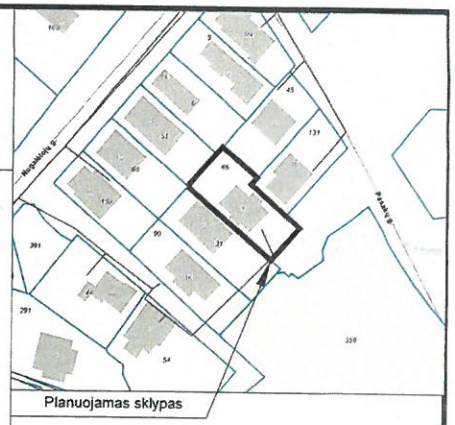

Planuojamas sklypas

SUTARTINIAI ŽENKLAI

- DETALIOJO PLANO KOREKTŪROS GALIOJIMO RIBA
- SKLYPO RIBA
- UŽSTATYMO RIBA
- UŽSTATYMO ZONA
- GRETIMŲ SKLYPŲ RIBOS
- ESAMI PASTATAI
- ĮVAŽIAVIMAS/IŠVAŽIAVIMAS Į SKLYPĄ
- A / B — A - SKLYPO NUMERIS; B - SKLYPO PLOTAS

T
Gyvenamoji teritorija vienbučių ir dvibučių namų statybai

1	2
3	4

T - TERITORIJOS NAUDOJIMO TIPAS ARBA PAGRINDINĖ ŽEMĖS NAUDOJIMO PASKIRTIS
1 - ŽEMĖS NAUDOJIMO BŪDAS
2 - LEISTINAS PASTATŲ AUKŠTIS AUKŠTAIS (METRAIS)
3 - LEISTINAS ŽEMĖS SKLYPO UŽSTATYMO TANKIS
4 - LEISTINAS ŽEMĖS SKLYPO UŽSTATYMO INTENSYVUMAS

NUORAŠAI TIKRI. PV I. LEINARTAITĖ-GERLIAKIENĖ

teritorijos (jo dalies) Nr.	sklypo (jo dalies) Nr.	sklypo (jo dalies) plotas, m²	Privalomieji teritorijos naudojimo reglamentai											Papildomi teritorijos naudojimo reglamentai		
			konkretus teritorijos naudojimo tipas	žemės naudojimo paskirtis	galimi žemės naudojimo būdai	Statinio aukštis: nuo žemės paviršiaus, m	Statinio aukštis: altitudė, m	užstatymo tankumas, %	užstatymo intensyvumas	užstatymo tipas	galimi žemės sklypo dydžiai: mažiausi, m²	galimi žemės sklypo dydžiai: didžiausi, m²	priklausomųjų želdinių teritorijos dalys, %	pastatų aukštų skaičius	statinių paskirtys	kiti reikalavimai
-	1	712	Gyvenamoji teritorija vienbučių ir dvibučių namų statybai	KITOS PASKIRTIES ŽEMĖ	G/G1 - vienbučių ir dvibučių gyvenamųjų pastatų teritorijos	10,00	146,40	30%	0,4	LAISVO PLANAVIMO	-	-	25	3 A.	VIENAS VIENBUTIS GYVENAMASIS NAMAS	

	2018 07 26	DETALIOJO PLANO KOREGAVIMUS INICIJAVIMO PAGRINDU	
LAIDA	IŠLEIDIMO DATA	LAIDOS STATUSAS. KEITIMO PRIEŽASTIS (JEI TAIKOMA)	
KVAL. PATV. DOK. NR. 5916	UAB "Eventus Pro" Tauro g.12, LT-01118,Vilnius tel.: 2123075; faks.:2617368; info@eventuspro.lt		Valakupių - Turniškių zonos detaliojo plano žemės sklypo Nugalėtojų g .1I, Vilniuje (kad. Nr.0101/0013:65) sprendinių koregavimas
ATP 1825	PV	I. L.GERLIAKIENĖ	
			DOKUMENTO PAVADINIMAS: Pagrindinis brėžinys M 1:500 — Laida 0
DPK	INICIJATORIUS: NATALIJA MONKEVIČIENĖ, MIROSLAV MONKEVIČ		DOKUMENTO ŽYMUO: Z17-09-06-NAT_DPK - 01 — Lapas 1 — Lapų 1