

## SALŲ KAIMO AŽUOLYNAS

Botaninis gamtos paveldo objektas




**Adresas:** Vilniaus m. sav., Grigiškių seniūnija

Lietuvos koordinatų sistema (LKS-94).

**Koordinatės:** X=6059287, Y=570092







### Sutartiniai ženklai

-  Gamtos paveldo objekto teritorija
-  Gamtos paveldo objekto buferinės (fizinės ir vizualinės) apsaugos zona
-  Žemės sklypo riba, Nr.

**M 1:1,670**

0 5 10 20 30 40 50  
Metrų

- Duomenys:**
-  Saugomų teritorijų kadastras © Valstybinė saugomų teritorijų tarnyba prie Aplinkos ministerijos, 2022 m.
  -  Ortofotografinis žemėlapis © UAB Vilniaus planas, 2019 m.
  -  Georeferencinio pagrindo kadastro duomenys ir informacija (GRPK) © Lietuvos Respublikos žemės ūkio ministerija, 2022 m.
  -  Nekilnojamojo turto kadastras © VĮ Registrų centras, 2021 m.