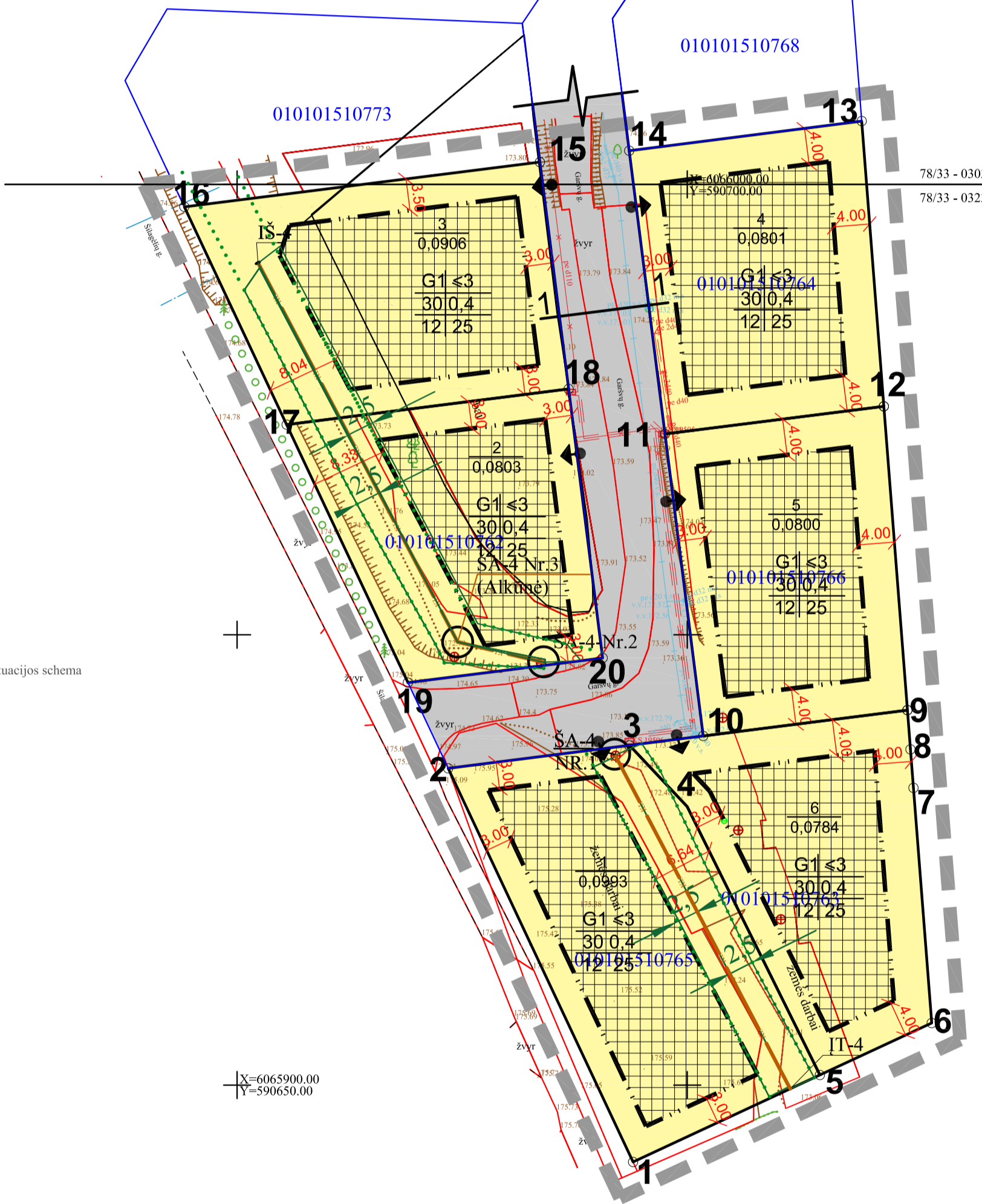




**PAGRINDINIS BRĖŽINYS:
ŽEMĖS SKLYPO RIBOS, UŽSTATYMO REGLAMENTAI**

OBJEKTO VIETA

Sąrašo Nr.	Plotas (ha)	Klasifikacija	Klasifikacijos kodas	Plotas (ha)	Plotas (ha)	Plotas (ha)	Plotas (ha)	Plotas (ha)	Plotas (ha)	Plotas (ha)	Plotas (ha)	Plotas (ha)	Plotas (ha)	Plotas (ha)	Plotas (ha)	Plotas (ha)	Plotas (ha)	Plotas (ha)	Plotas (ha)	Plotas (ha)	Priešnumo techniniai reikalavimai	
																					Plotas (ha)	Plotas (ha)
1	0.0903	Kla. pav. žemė	G01	12m	185.50	30	0.4	-	-	-	-	-	-	-	-	-	-	-	-	-	-	1. Sklypo funkcine paskirtimi: Kla. pav. žemė (G01) - gyvenamasis plotas. 2. Sklypo naudojimo būdas: individuali gyvenamoji pastatų statyba. 3. Sklypo ribos: 12m, 185.50m, 30m, 0.4m. 4. Sklypo plotas: 0.0903 ha. 5. Sklypo žemės naudojimo reikalavimai: 1.2m, 185.50m, 30m, 0.4m. 6. Sklypo žemės naudojimo reikalavimai: 1.2m, 185.50m, 30m, 0.4m. 7. Sklypo žemės naudojimo reikalavimai: 1.2m, 185.50m, 30m, 0.4m. 8. Sklypo žemės naudojimo reikalavimai: 1.2m, 185.50m, 30m, 0.4m. 9. Sklypo žemės naudojimo reikalavimai: 1.2m, 185.50m, 30m, 0.4m. 10. Sklypo žemės naudojimo reikalavimai: 1.2m, 185.50m, 30m, 0.4m. 11. Sklypo žemės naudojimo reikalavimai: 1.2m, 185.50m, 30m, 0.4m. 12. Sklypo žemės naudojimo reikalavimai: 1.2m, 185.50m, 30m, 0.4m. 13. Sklypo žemės naudojimo reikalavimai: 1.2m, 185.50m, 30m, 0.4m. 14. Sklypo žemės naudojimo reikalavimai: 1.2m, 185.50m, 30m, 0.4m. 15. Sklypo žemės naudojimo reikalavimai: 1.2m, 185.50m, 30m, 0.4m. 16. Sklypo žemės naudojimo reikalavimai: 1.2m, 185.50m, 30m, 0.4m. 17. Sklypo žemės naudojimo reikalavimai: 1.2m, 185.50m, 30m, 0.4m. 18. Sklypo žemės naudojimo reikalavimai: 1.2m, 185.50m, 30m, 0.4m. 19. Sklypo žemės naudojimo reikalavimai: 1.2m, 185.50m, 30m, 0.4m. 20. Sklypo žemės naudojimo reikalavimai: 1.2m, 185.50m, 30m, 0.4m.

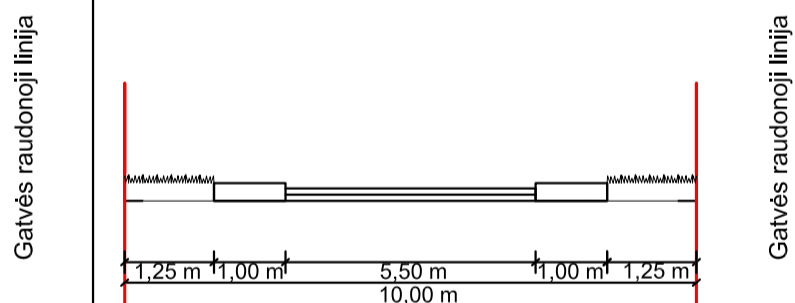


SKLYPŲ KAMPŲ KOORDINATĖS

Sklypo (jo dalies) kampų žymėjimas plane	Sklypo (jo dalies) kampų koordinatės	
	X	Y
1	6065891.46	590693.98
2	6065935.17	590673.44
3	6065937.72	590693.58
4	6065930.92	590699.99
5	6065901.12	590714.73
6	6065906.89	590727.15
7	6065933.00	590725.12
8	6065937.28	590724.79
9	6065941.63	590724.45
10	6065938.76	590701.77

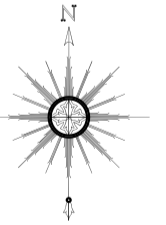
11	6065972.29	590697.53
12	6065975.36	590721.83
13	6066007.03	590719.38
14	6066003.74	590693.55
15	6066002.48	590683.63
16	6065997.51	590644.14
17	6065973.33	590655.50
18	6065977.29	590686.82
19	6065944.69	590668.97
20	6065947.42	590690.60

GATVĖS SKERSINIS PJŪVIS 1-1



Gatvės raudonoji linija

Gatvės raudonoji linija



SUTARTINIŲ ŽENKLŲ LENTELĖ

	DETALIOJO PLANO GALIOJIMO RIBA
	STATYBOS RIBA
	ESAMŲ SKLYPŲ RIBOS
	STATYBOS ZONA
	GATVIŲ RAUDONOSIOS LINIJOS (2019-03-28 Savivaldybės įmonės "Ūkiaus planas" duomenys)
	SANITARINIŲ BEI APSAUGINIŲ ZONŲ RIBA
	ĮVAŽIAVIMAS - ĮSVAŽIAVIMAS EISMO KRYPTYS
	SKLYPO (JO DALIES) KAMPO ŽYMĖJIMO SIMBOLIS
	ATLIEKŲ SURINKIMO (RŪŠIUOJANT) AIKŠTELĖ
PRIORITETINĖ TERITORIJOS PASKIRTIS IR NAUDOJIMO BŪDAS	
	KITOS PASKIRTIES ŽEMĖ - GYVENAMOSIOS TERITORIJOS - VIENBUČIŲ IR DVIUBUČIŲ GYVENAMŲJŲ PASTATŲ STATYBOS - G1
	KITOS PASKIRTIES ŽEMĖ - INŽINERINĖS INFRASTRUKTŪROS TERITORIJOS - SUSISIEKIMO IR INŽINERINIŲ TINKLŲ KORIDORIAMS - I2
SKLYPO NUMERIO IR PLOTO ŽYMĖJIMAS	
n	n - SKLYPO NUMERIS
m	m - SKLYPO PLOTAS (ha)
REGLAMENTŲ SUTARTINIS ŽYMĖJIMAS	
0	0. TERITORIJOS NAUDOJIMO TIPAS
1	1. TERITORIJOS NAUDOJIMO BŪDAS
2	2. STATINIŲ AUKŠTINGUMAS (AUKŠTAIS)
3	3. UŽSTATYMO TANKIS, %
4	4. UŽSTATYMO INTENSIVYVUMAS
a	a. STATINIŲ AUKŠTINGUMAS (METRAIS)
b	b. PRIKLAUSOMŲJŲ ŽELDYNŲ SKLYPE PLOTAS, %

TEKSTINIAI REGLAMENTAI:

1. Priklausomųjų želdynų norma procentais nuo žemės sklypo plotą G/G1 - 25% sklypo plotu.
2. Rengiant techninį projektą numatyti vietą antrinių žaliųjų ir komunalinių atliekų surinkimo aikštėms įrengti.
3. Rengiant TP numatyti griovimo ir statybos atliekų susidarymo kiekius, jų tvarkymo būdą pagal atliekų kodus.
4. Saugomų medžių sklype nėra. Savaimie priedaugusių blindžių kamieno diametras 1,30m aukštyje nesiekia 20cm.

Stambaus mastelio topografinių planų derinimo su inžinerinius tinklus eksploatuojančiomis organizacijomis viešojoje elektroninėje paslaugoje (TOPD) topografinio plano teritorijai suteiktas unikalus numeris ir data.	Data	Suteiktas unikalus nr.
	2020-03	13:20:2915

Koordinacių sistema: LKS-1994
Aukščų sistema: LAS-07

PAREIGOS	PAVARDĖ	PARAŠAS	UAB "IX matavimai"			
Direktorius	N. Gudaitis		Objektas: Garšvų g.1; 2; 4., Vilnius, Vilniaus m.sav			
Geodezininkas	E. Kulikauskas		BRĖŽINYS Inžinerinis-topografinis planas			
Geodezininkas	E. Kulikauskas		Objekto Nr.	Mastelis	Lapų sk./Nr.	Data
			164568	1 : 500	1/1	2020.02

	AUDRONĖ BANIONIENĖ Individualios veiklos pažyma Nr. 011281	Žemės sklypo (kad. Nr. 0101/0151:0324) buvusiame Galgių kaime detaliojo plano patvirtinto Vilniaus miesto savivaldybės administracijos direktoriaus 2013m. rugpjūčio 22d. įsakymu Nr.30-1857.sprendinių koregavimo sklypuose Garšvų g.1,2,3,4,5, ir 7 pakeičiant minėtuose sklypuose užstatymo tankį ir užstatymo zoną, naikinant paviršinio vandens telkinio pakrantės apsaugos juosta, detalus planas
A 878	PV,PDV	Audronė BANIONIENĖ
		2020
ORGANIZATORIAI: G P		
Pagrindinis brėžinys: Žemės sklypo ribos, užstatymo reglamentai M1:500		Lapas Lapų 1 1
PROJEKTO NR.	20-08/04	Etapas DP