



KATEDROS AIKŠTĖS MEDŽIŲ GRUPĖ

Botaninis gamtos paveldo objektas

Vilniaus pilių valstybinis kultūrinis rezervatas





Adresas: Vilniaus m. sav., Senamiesčio sen.

Lietuvos koordinatinių sistema (LKS-94).


Koordinatės: X=6061707, Y=582989




Sutartiniai ženklai

-  Gamtos paveldo objekto teritorija
-  Gamtos paveldo objekto buferinės (fizinės ir vizualinės) apsaugos zona
-  Žemės sklypo riba, Nr.
-  Rezervato riba


M 1:1 000




Duomenys:

 Saugomų teritorijų kadastras © Valstybinė saugomų teritorijų tarnyba prie Aplinkos ministerijos, 2022-05

 Ortofotografinis žemėlapis
© UAB Vilniaus planas, 2019 m.

 Georeferencinio pagrindo kadastro duomenys ir informacija (GRPK)
© Lietuvos Respublikos žemės ūkio ministerija, 2022-05

 Nekilnojamojo turto kadastras
© VĮ Registrų centras, 2021 m.