



















SKLYPŲ VIETA

**ŽYMĖJIMAI:**

-  Žemės sklypų ribos
-  Medžiais, krūmais apaugusių teritorijų ribos
-  Apleista žemė
-  Valstybinių miškų ribos
-  Ankščiau suplanuotos gatvių raudonosios linijos
-  Esamos elektros linijos ir jų apsaugos zonos
-  Specialiojo plano sprendiniuose siūlomos neužstatyti teritorijos
-  Griovų geomorfologinio draustinio riba
-  Planuojamos teritorijos riba
-  Planuojamų sklypų ribos
-  Vilniaus miesto ir Vilniaus rajono riba
-  Servituto zona
-  Numatoma pėsčiųjų ir dviračių trasa, jungianti žalias teritorijas
-  Statybos zonos ribos
-  Statybos zona
-  Pastatų statybos vieta
-  Planuojamo sklypo ryšiai su gretimomis teritorijomis
-  Sodybinio užstatymo branduolio centras

ATESTATO NR.	 <b>UAB "ARCHITEKTŪROS MENAS"</b> Konstitucijos pr. 23, B-korp. 510 kab., Vilnius architekturosmenas@gmail.com, tel. Nr. 8 684 82460		APIE 8,2 HA TERITORIJOS, PAGAL VILNIAUS VERBŲ ETNOKULTŪROS KRAŠTOVAIZDŽIO DRAUSTINIO SPECIALŲJŲ PLANĄ PATENKANČIOS Į KOMPLEKSINIO PLANAVIMO ZONĄ NR. 33, PILAITĖS SENIŪNIJOJE, VILNIUJE DETALUSIS PLANAS			
					PAGRINDINIS BRĖŽINYS. DETALIOJO PLANO SPRENDINIŲ RYŠYS SU SPECIALIAIS PLANO SPRENDINIAIS	
					STADIJA	ORGANIZATORIUS: VILNIAUS MIESTO SAVIVALDYBĖS ADMINISTRACIJOS DIREKTORIUS
A1664	PV, ARCH.	S. SAVICKAS		2017 11		
	ARCH.	D. BANENĖ		2017 11		
	PV asist.	A. KARALKEVIČIŪTĖ		2017 11		
DP						
	MASTELIS	STADIJA	LAPAS	LAPŲ		
	1:2000	DP	1	3		