
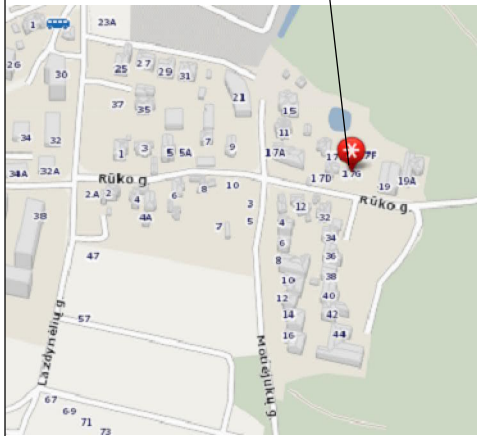
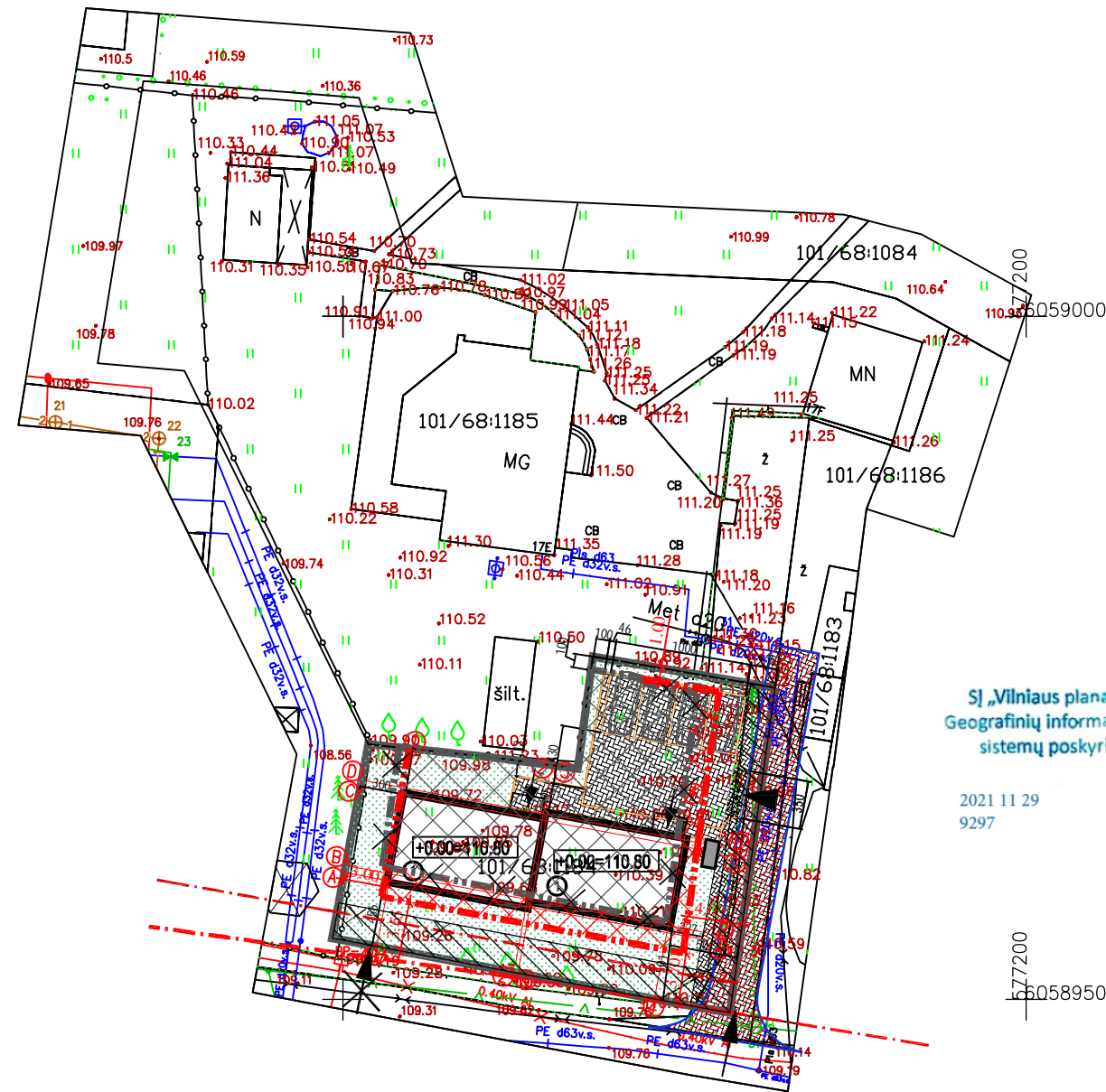


Objekto vieta



677100
6059000

75/31 - 0069
75/31 - 0089



SĮ „Vilniaus planas“
Geografinių informacinių
sistemų poskyris
2021 11 29
9297

677200
6058950

SKLYPO PLANO ELEMENTŲ EKSPLIKACIJA

ŽYM. APRĄŠYMAS	PASTABOS	
①	PROJEKTUOJAMAS DVIBUTIS GYVENAMAS NAMAS	
SUTARTINIAI ŽYMĖJIMAI		
	PROJEKTUOJAMI PASTATAI	
	SKLYPO RIBA	
	ĮĖJIMAS Į PROJEKTUOJAMĄ NAMĄ	
	ESAMA GATVĖ	
	PROJEKTUOJAMAS PRIVAŽIAVIMAS	
	PROJEKTUOJAMŲ KIETŲ DANGŲ RIBA	
	ATLIEKŲ KONTEINERIO VIETA	
	VEJA	205,00 m ²
	SERVITUTINIS PRAVAŽIAVIMAS	107,50 m ²
	AUTOMOBILIŲ PARKAVIMO AIKŠTELĖ	21,00 m ²
	BETONINĖS TRINKELĖS (ŠALIGATVIS)	

SUTARTINIAI ŽYMĖJIMAI

- Esamo sklypo riba
- Kelio ir inž. tinklų servitutas pagal galiojantį detalų planą
- Statinių statybos zona, pagal galiojantį detalų planą
- Naikinama anksčiau suplanuota statybos zonos riba
- Praplečiama statybos zonos riba
- Praplečiama statinių statybos zona
- Detaliuoju planu suplanuotas įvažiavimas - išvažiavimas
- Naikinamas detaliuoju planu suplanuotas įvažiavimas - išvažiavimas
- Projektuojamas naujas įvažiavimas į sklypą
- Rūko gatvės raudonoji linija (schemos patvirtinta)
- Rūko gatvės raudonoji linija (detaliu planu patvirtinta)
- Naikinamas Rūko gatvės raudonoji linija (detaliu planu patvirtinta)

PASTABOS:

- 1) Sklypui galioja žemės sklypo Rūko g. 17 detalusis planas, patvirtintas 2003-03-27 Vilniaus miesto savivaldybės administracijos direktoriaus įsakymu Nr. 01A-66-V-58.
- 2) Sklypo privalomieji teritorijos naudojimo reglamentai - nekeičiami.
- 3) Koreguojama statinių statybos zona ir statybos ribos ir įvažiavimų / išvažiavimų vietos.
- 4) Naikinama Rūko gatvės raudonoji linija nustatyta detaliuoju planu.

Topografinis nuotraukos Nr. išduotas TOPD sistemoje: 305214

Kvalifikacijos pažymėjimo Nr.			
Mob.			
El.p.			
www.augvida.lt			
Pareigos	Parašas	Vardas, pavardė	Data
Geodezininkas		A. P.	2021-05-31
Objekto adresas: Rūko g. 17E, 17D, Vilnius			Lap? Sk./Nr. 1/1
Aukšči? sistema: LAS07		Koordinaci? sistema: LKS-94	



Atest. Nr.	UAB "MEIRISTA"			ZEMES SKLYPO RUKO G. 17 DETALIOJO PLANO, SKLYPE RUKO G. 17D, VILNIUJE, (KAD. NR. 0101/0068:1184) STATINIŲ STATYBOS ZONOS, STATYBOS RIBŲ IR ĮVAŽIAVIMO / IŠVAŽIAVIMO KOREGAVIMAS, RUKO G. RL NAIKINIMAS TECHNINIO PROJEKTO METU	Laida
	Panerių g. 64, Vilnius, tel. 869947231, el. p. meiristaub@gmail.com				
	Pareigos	V. Pavardė	Parašas	Data	
TPV0047	PV	G. Meidutė		2021-11	SKLYPO SUTVARKYMO PLANAS SU KOREGUOJAMA STATINIŲ STATYBOS ZONA, RIBOMIS, ĮVAŽIAVIMU/ IŠVAŽIAVIMU M 1:500
19253	PDV	G. Meidutė		2021-11	
Etapas	Statytojas:				Lapas
DPK					Lapų
429-DPK-2021					1
					1