VANDENS TIEKIMO IR NUOTEKŲ TVARKYMO INFRASTRUKTŪROS PLĖTROS SPECIALUSIS PLANAS

Vilniaus miesto savivaldybės teritorija

SPRENDINIAI

M 1:15 000

PATVIRTINTA
Vilniaus miesto savivaldybės tarybos
2011 m. liepos 13 d.
Teisės aktas Nr. 1-124
2

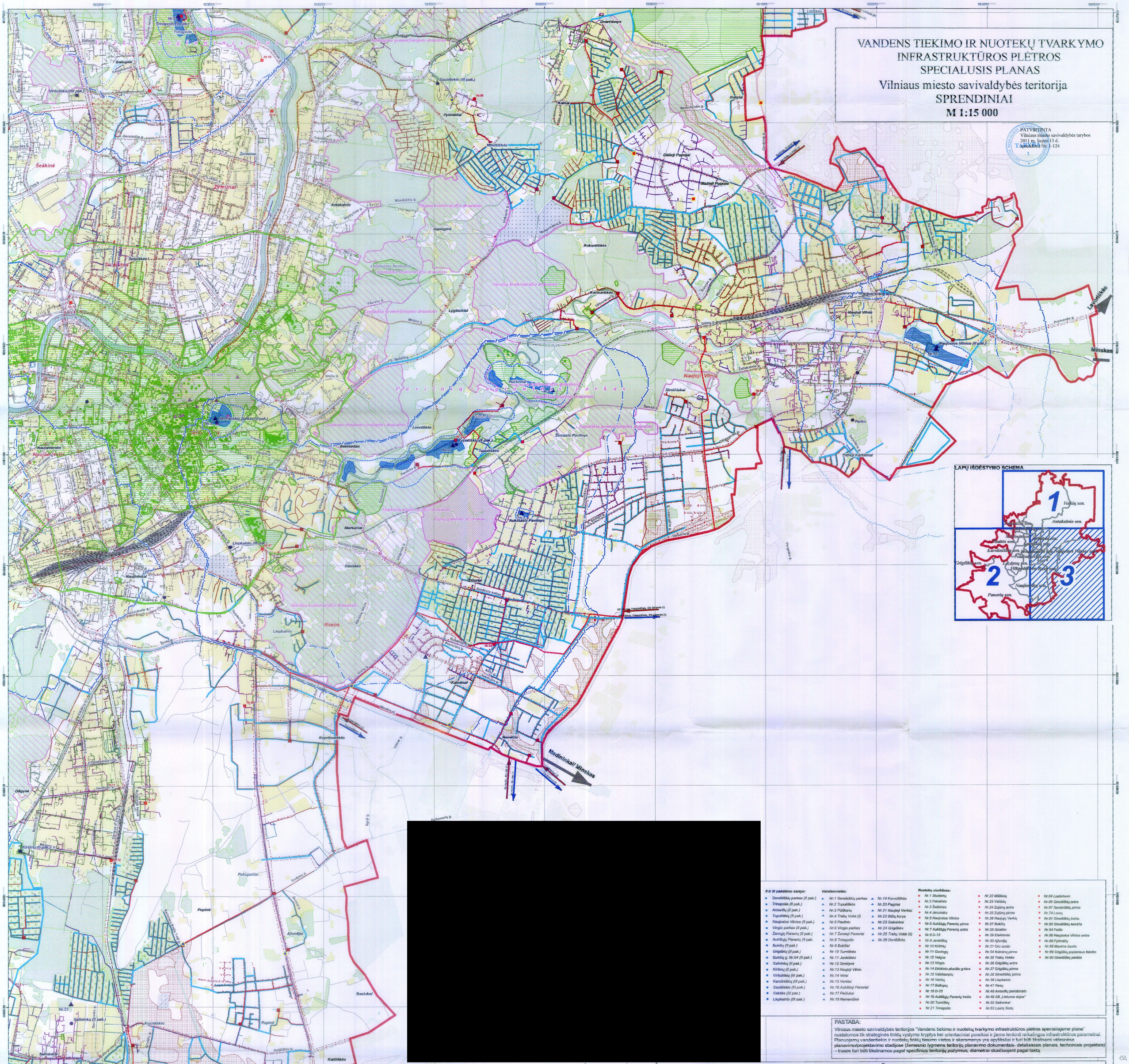

LAPŲ IŠDĖSTYMO SCHEMA

II ir III pakėlimo stotys:

- Saulėtekio parkas (II pak.)
- Trinapolis (II pak.)
- Antavilių (II pak.)
- Tuputiškių (II pak.)
- Naujosios Vilnios (II pak.)
- Vingio parkas (II pak.)
- Žemųjų Panerių (II pak.)
- Aukštųjų Panerių (II pak.)
- Bukčių (II pak.)
- Grigiškių (II pak.)
- Bukčių g. Nr.64 (II pak.)
- Salininkų (II pak.)
- Kirtimų (II pak.)
- Viršuliškių (III pak.)
- Karoliniškių (III pak.)
- Saulėtekio (III pak.)
- Salotės (III pak.)
- Liepkalnio (III pak.)

Vandenvietės:

- Nr.1 Senųjų parkas
- Nr.2 Tuputiškės
- Nr.3 Pučkorių
- Nr.4 Traukų Vokė (I)
- Nr.5 Pavilnio
- Nr.6 Vingio parkas
- Nr.7 Žemieji Paneriai
- Nr.8 Trinapolis
- Nr.9 Bukčiai
- Nr.10 Turniškės
- Nr.11 Janėliškės
- Nr.12 Smėlynė
- Nr.13 Naujoji Vilnia
- Nr.14 Viršiai
- Nr.15 Verkiai
- Nr.16 Aukštieji Panoriai
- Nr.17 Pečiukai
- Nr.18 Nemenčinė
- Nr.19 Karvutiškės
- Nr.20 Pagiriai
- Nr.21 Naujieji Verkiai
- Nr.22 Bičių korys
- Nr.23 Salininkai
- Nr.24 Grigiškės
- Nr.25 Traukų Vokė (II)
- Nr.26 Daniliškės

Nuotekų siurblinės:

- Nr.1 Studentų
- Nr.2 Pakalnės
- Nr.3 Šeškinės
- Nr.4 Jeruzalės
- Nr.5 Naujosios Vilnios
- Nr.6 Aukštųjų Panerių pirma
- Nr.7 Aukštųjų Panerių antra
- Nr.8 D-18
- Nr.9 Jankiškių
- Nr.10 Kirtimų
- Nr.11 Geologų
- Nr.12 Velgos
- Nr.13 Vingio
- Nr.14 Dirbtinio ploščio g-kio
- Nr.15 Valakampių
- Nr.16 Verkių
- Nr.17 Baltupių
- Nr.18 D-25
- Nr.19 Aukštųjų Panerių trečia
- Nr.20 Turniškių
- Nr.21 Trinapolio
- Nr.22 Miškinių
- Nr.23 Valdotų
- Nr.24 Zujūnų antra
- Nr.25 Zujūnų pirma
- Nr.26 Naujųjų Verkių
- Nr.27 Bukčių
- Nr.28 Giraitės
- Nr.29 Elektrinės
- Nr.30 Ąžuolijų
- Nr.31 Oro uosto
- Nr.34 Kalnėnų pirma
- Nr.35 Traukų Vokės
- Nr.36 Grigiškių antra
- Nr.37 Grigiškių pirma
- Nr.38 Gineitiškių pirma
- Nr.39 Liepkalnio
- Nr.47 Rasų
- Nr.48 Antavilių pensionato
- Nr.49 AB „Lietuvos dujos"
- Nr.52 Salininkai
- Nr.63 Lauro Sodų
- Nr.64 Liudvinavo
- Nr.66 Gineitiškių antra
- Nr.67 Sanitariškių pirma
- Nr.74 Lauro
- Nr.81 Gineitiškių trečia
- Nr.82 Gineitiškių ketvirta
- Nr.84 Patio
- Nr.85 Naujosios Vilnios antra
- Nr.86 Pylimėlių
- Nr.88 Maxima bazės
- Nr.89 Grigiškių popieriaus fabriko
- Nr.90 Gineitiškių penkta

PASTABA:

Vilniaus miesto savivaldybės teritorijos "Vandens tiekimo ir nuotekų tvarkymo infrastruktūros plėtros specialiajame plane" nustatomos tik strateginės tinklų vystymo kryptys bei orientaciniai poreikiai ir jiems tenkinti reikalingos infrastruktūros parametrai. Planuojamų vandentiekio ir nuotekų tinklų tiesimo vietos ir skersmenys yra apytiksliai ir turi būti tikslinami vėlesnėse planavimo/projektavimo stadijose (žemesnio lygmens teritorijų planavimo dokumentais- detaliaisiais planais, techniniais projektais) – trasos turi būti tikslinamos pagal specifinius teritorijų požymius, diametrai-skaičiuojant pagal faktą.

Suderinta
2010-12-12 Nr 1.1-1482
Būsto ir urbanistinės plėtros agentūros
Urbanistikos skyriaus specialistas

[redacted]

SUTARTINIAI ŽENKLAI

- Vilniaus miesto administracinės ribos
- Vilniaus miesto seniūnijų administracinės ribos

Susisiekimo infrastruktūra:

- gatvės
- gatvių raudonosios linijos
- geležinkelis

Žemėnauda:

- užstatytos teritorijos
- valstybinės reikšmės miškas
- hidrografija
- sodai
- kapinės
- melioruoti žemės plotai (pagal 2006 m. duomenis)
- melioruoti žemės plotai (pagal 2000 m. duomenis)

Saugomos teritorijos

- gamtos paveldo objektai
- parkai
- draustiniai
- rezervatai
- buferinės apsaugos zonos
- Europos ekologinio tinklo "Natura 2000" buveinių apsaugai svarbios teritorijos

Kultūros paveldo objektai:

- kultūros paveldo objektas
- kultūros vertybių registro objektų teritorijos
- kultūros vertybių registro objektų apsaugos zonos

Esama vandens tiekimo ir nuotekų tvarkymo infrastruktūra:

Bukčių (II pak.)

- vandens pakėlimo stotis
- Nr.1 nuotekų siurblinė
- vandentiekio tinklai
- savitakiniai, slėginiai nuotekų tinklai
- savitakiniai, slėginiai nuotekų tinklai

Vandenvietės sanitarinė apsaugos zona

Nr.1

- esama vandenvietė
- vandenvietės griežtojo režimo SAZ
- vandenvietės II SAZ
- vandenvietės IIIa SAZ
- vandenvietės IIIb SAZ

Iki šio specialiojo plano rengimo pradžios suplanuota ir suprojektuota vandens tiekimo ir nuotekų tvarkymo infrastruktūra:

- nuotekų siurblinė
- vandentiekio tinklai
- nuotekų tinklai

Šiuo specialiuoju planu suplanuota vandens tiekimo ir nuotekų tvarkymo infrastruktūra:

- nuotekų siurblinė
- vandens pakėlimo stotis
- vandentiekio tinklai
- savitakiniai nuotekų tinklai
- slėginiai nuotekų tinklai
- renovuojami vandentiekio tinklai
- renovuojami savitakiniai nuotekų tinklai
- renovuojami slėginiai nuotekų tinklai
- Pažiūrėti lapą — vandens tiekimo kryptis ir etapas
- Pažiūrėti lapą — nuotekų nuvedimo kryptis ir etapas

STATYBOS STRATEGIJA
UAB „Statybos strategija"
Smolensko g.10, Vilnius
Tel./Faks. 2788433

[redacted]

VANDENS TIEKIMO IR NUOTEKŲ TVARKYMO INFRASTRUKTŪROS PLĖTROS SPECIALUSIS PLANAS
M 1:15 000

SPRENDINIAI

Laida	
A	
Lapas	Lapų
3	3

Užsakovas: Vilniaus miesto savivaldybės administracija

SAUGOMOS IR NEKILNOJAMŲJŲ KULTŪROS VERTYBIŲ TERITORIJOS:

Saugomos teritorijos

1. Vilniaus pilių valstybinis kultūrinis rezervatas (0120000000002)
2. Kalnų gamtinis rezervatas (0110000000011)
3. Pavilnių regioninis parkas (0700000000028)
4. Verkių regioninis parkas (0700000000023)
5. Karoliniškių kraštovaizdžio draustinis (0230100000037)
6. Dvarčionių geomorfologinis draustinis (0210200000025)
7. Griovių geomorfologinis draustinis (0210200000027)
8. Vanaginės geomorfologinis draustinis (0210200000036)
9. Kalvarijų istorinis draustinis (0220200000002)
10. Verkių architektūrinis draustinis (0220400000035)
11. Aukštagirio geomorfologinis draustinis (0210200000042)
12. Valakampių klonio geomorfologinis draustinis (0210200000044)
13. Vokės senslėnio šlaitų geomorfologinis draustinis (0210200000043)
14. Šeškinės šlaitų geomorfologinis draustinis (0210200000041)
15. Veržuvos hidrografinis draustinis (0210300000035)
16. Vokės hidrografinis draustinis (0210300000036)
17. Naujojo Lentvario botaninis draustinis (0210500000091)
18. Cedrono aukštupio kraštovaizdžio draustinis (0230100000052)
19. Panerių erozinis kalvyno kraštovaizdžio draustinis (0230100000053)
20. Tapelių kraštovaizdžio draustinis (0230100000051)
21. Ežerėlių geomorfologinis draustinis (0210200000092)
22. Lyglaukių geomorfologinis draustinis (0210200000073)
23. Tuputiškių geomorfologinis draustinis (0210200000074)
24. Riešės hidrografinis draustinis (0210300000093)
25. Belmonto botaninis-zoologinis draustinis (0210700000088)
26. Tuputiškių botaninis draustinis (0210500000079)
27. Ancučių kraštovaizdžio draustinis (0230100000133)
28. Antakalnio kraštovaizdžio draustinis (0230100000218)
29. Iškartų kraštovaizdžio draustinis (0230100000132)
30. Markučių kraštovaizdžio draustinis (0230100000135)
31. Pučkorių kraštovaizdžio draustinis (0230100000185)
32. Ribiškių kraštovaizdžio draustinis (0230100000136)
33. Turniškės kraštovaizdžio draustinis (0230100000162)
34. Žaliųjų ežerų kraštovaizdžio draustinis (0230100000161)
35. Antakalnio bunkeriai (LTVIN0015)
36. Ežerėlių kompleksas (LTVIN0011)
37. Kryžiokų miškas (LTVIN0020)
38. Neries upė (LTVIN0009)
39. Želiųjų ežerų apylinkės (LTVIN0008)
40. Neries upės šlaitas ties Verkiais (LTVIN0012)
41. Riešės upės slėnis (LTVIN0010)
42. Vilnios upė (LTVIN0024)
43. Aukštųjų Panerių geležinkelio tunelis (LTVIN0014)
44. Kaukysos upės slėnis (LTVIN0035)
45. Vilnios šlaitai ties Pučkoriais (LTVIN0036)

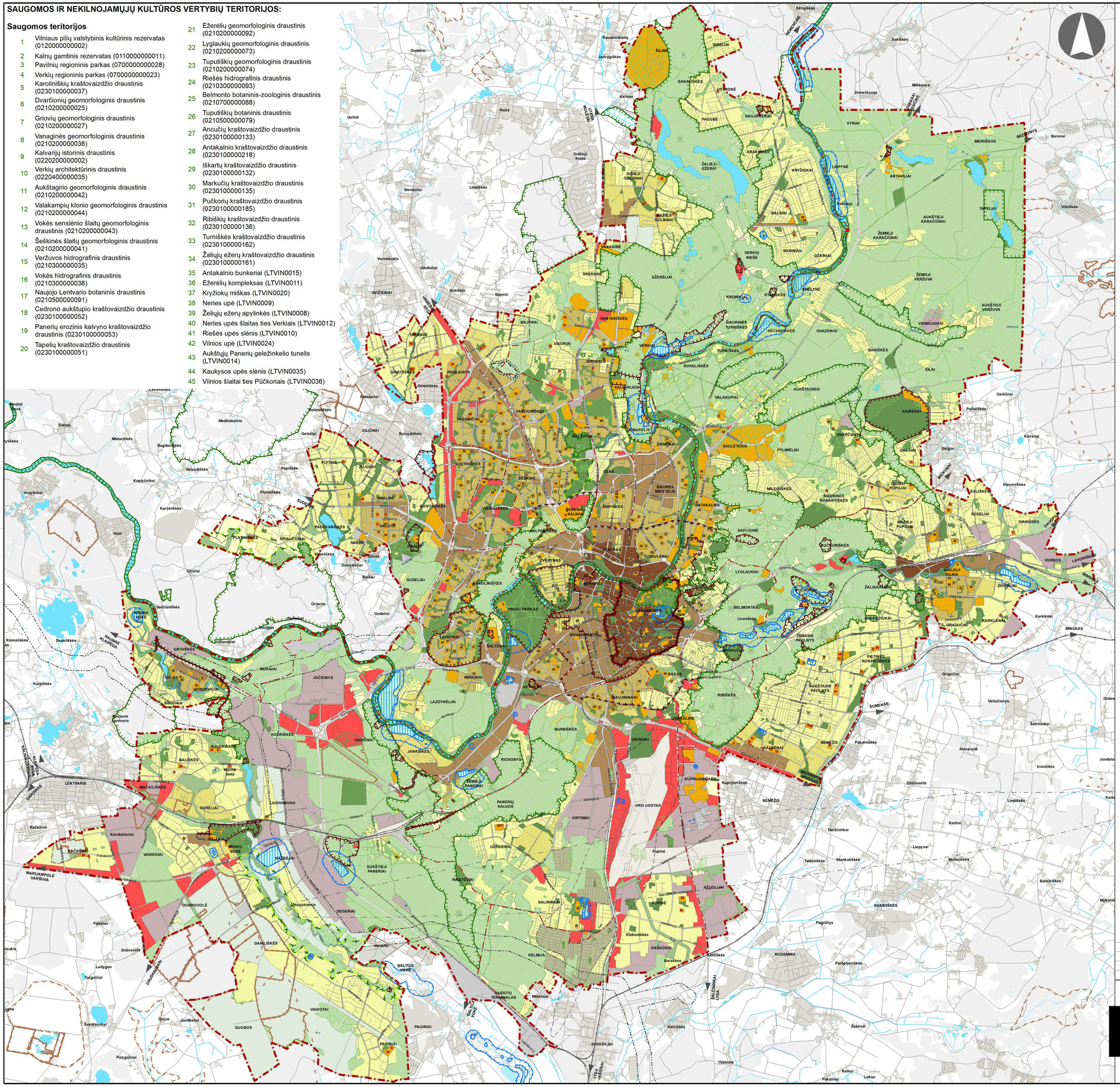

© **VĮ Registrų centras.** NT kadastro, Adresų registro duomenys, 2016 [Gyvenamosios vietovės, savivaldybės ribos].

Vilniaus miesto savivaldybės teritorijų planavimo duomenų bazė Vilniaus KDB500V, GDB-10000, 2016.

Vilniaus miesto savivaldybės teritorijos bendrasis planas

Lietuvos geologijos tarnyba prie Aplinkos ministerijos 2018 m.

Lietuvos Respublikos miškų valstybės kadastro duomenys © Valstybinė miškų tarnyba. 2019 m.

© **Valstybinė saugomų teritorijų tarnyba prie Aplinkos ministerijos.** 2019 m.

Kultūros paveldo departamentas 2018-01-25

VĮ Lietuvos oro uostai 2017 m.

© **Aplinkos apsaugos agentūra** 2014 m.

Atlikta naudojant **ESRI© ArcMap** programinę įrangą

SUTARTINIAI ŽENKLAI

- Vilniaus m. savivaldybės ribos
- Vilniaus m. seniūnijos ribos
- Saugomos gamtinės teritorijos
- Siūlomos draustinio ribos
- 3 Saugomos gamtinės teritorijos numeris
- Vilniaus senamiesčio ribos
- Vilniaus senamiesčio vizualinės apsaugos pozonis
- Nekilnojamosios kultūros vertybės teritorija (didesnė už 1 ha ir nepatenkanti į Vilniaus senamiesčio vizualinės apsaugos zoną)
- Valstybinės reikšmės miškas
- Vandenvietės 1-oji griežto režimo apsaugos juosta
- Vandenvietės 2-oji apsaugos juosta
- Naudingųjų iškasenų telkinys (detaliai išžvalgytas)
- Naudingųjų iškasenų telkinys (parengtinai išžvalgytas)
- Naudingųjų iškasenų telkinys (prognozinis)
- Nebeeksploatuojamo Fabijoniškių sąvartyno ribos
- Nebeeksploatuojamo Fabijoniškių sąvartyno sanitarinė apsaugos zona
- Magistralinio dujotiekio pirmos vietovės klasės teritorijos riba (po 200 m abipus dujotiekio vamzdyno ašies)
- Esamos gatvės ir keliai
- Alternatyvios gatvių trasos
- Geležinkeliai
- Vilniaus oro uosto esamo lėktuvų kilimo ir tūpimo tako perspektyvinė ribinė (55 dBA) triukšmo zonos riba
- Perspektyvinė triukšmo zona rezervuotam kitos krypties lėktuvų kilimo ir tūpimo takui

Neurbanizuojamos teritorijos funkcinės zonos:

- Miškų ir miškingų teritorijų zona
- Žemės ūkio teritorijų zona
- Vandenų zona
- Konservacinės teritorijos zona

Urbanizuotos ir urbanizuojamos teritorijos funkcinės zonos:

Gyvenamoji zona:

- *Ekstensyvaus užstatymo gyvenamoji zona*
- *Mažo užstatymo intensyvumo gyvenamoji zona*
- *Vidutinio užstatymo intensyvumo gyvenamoji zona*
- *Intensyvaus užstatymo gyvenamoji zona*

Centrų zona:

- *Pagrindinio centro zona*
- *Miesto dalies centro zona*
- Specializuotų kompleksų zona
- Paslaugų zona
- Sodininkų bendrijų zona
- Pramonės ir sandėliavimo zona
- Inžinerinės infrastruktūros zona
- Inžinerinės infrastruktūros koridorių zona
- Vandenviečių zona
- Bendro naudojimo erdvių, atskirųjų želdynų zona:
  - Intensyviai naudojamų želdynų zona
  - Ekstensyviai naudojamų želdynų zona

- S Nacionalinės ar bendramiestinės reikšmės stadionas
- M Esama bendrojo lavinimo mokykla
- D Esamas vaikų darželis
- M Planuojama bendrojo lavinimo mokyklos vieta
- D Planuojamo vaikų darželio vieta
- Planuojamo tilto vieta

0 1 2 4 6 8 km

0	2021.04.23	
LAIDA	IŠLEIDIMO DATA	LAIDOS STATUSAS, KEITIMO PRIEŽASTIS (JEI TAIKOMA)

KVAL. PATV. DOK. NR.: [redacted]

VILNIAUS PLANAS

Teritorijų planavimo dokumento pavadinimas
VILNIAUS MIESTO SAVIVALDYBĖS TERITORIJOS BENDRASIS PLANAS

Brėžinio arba schemos pavadinimas
PAGRINDINIS BRĖŽINYS
MASTELIS 1:50000

LAIDA: 0

LT

Teritorijų planavimo organizatorius
VILNIAUS MIESTO SAVIVALDYBĖS ADMINISTRACIJOS DIREKTORIUS

Projekto žymuo: VP16-23

LAPAS: 1 LAPŲ: 20

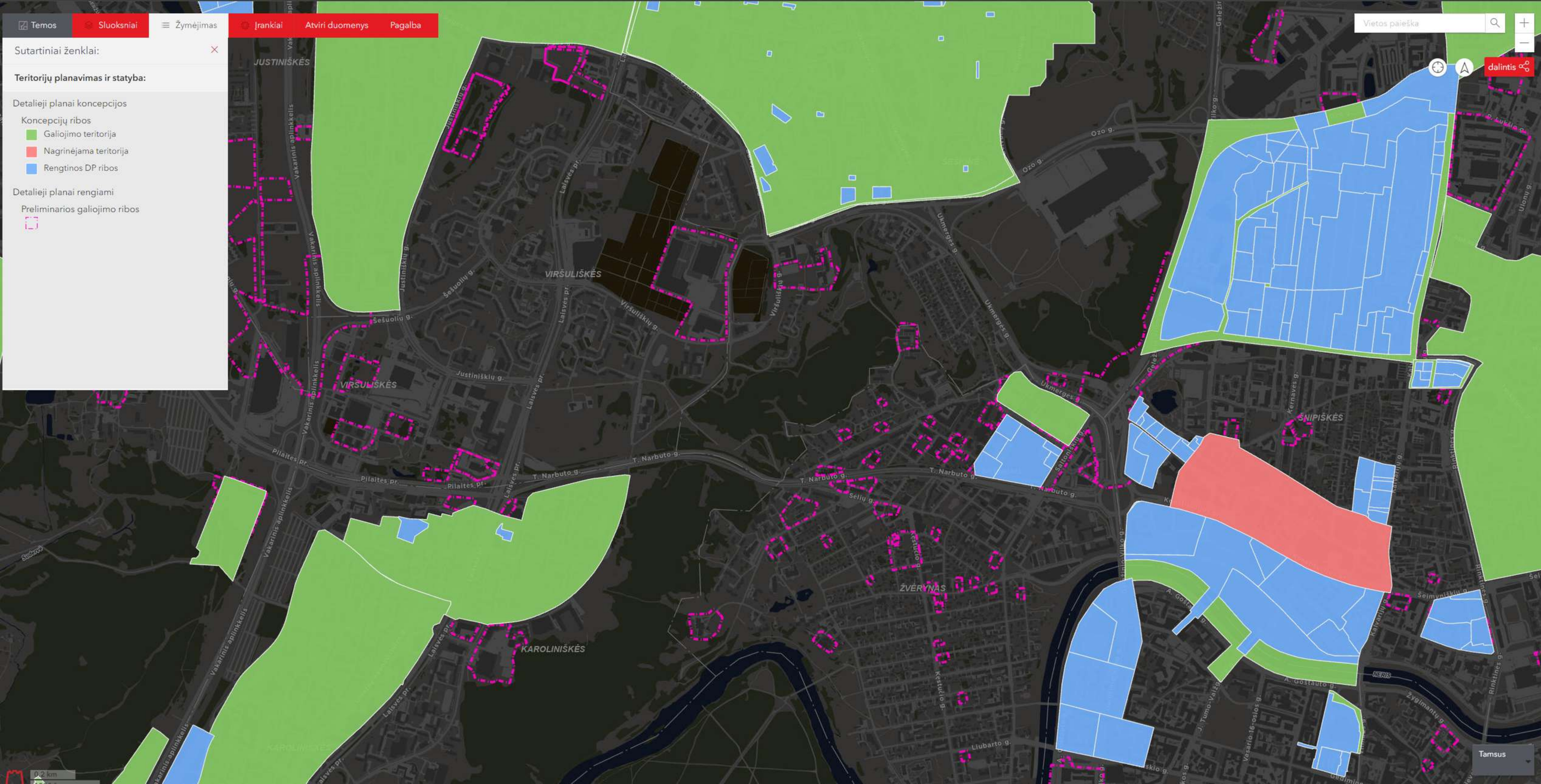
Temos
Sluoksniai
Žymėjimas
Įrankiai
Atviri duomenys
Pagalba
Sutartiniai ženklai:
Teritorijų planavimas ir statyba:
Detalieji planai koncepcijos
Koncepcijų ribos
Galiojimo teritorija
Nagrinėjama teritorija
Rengtinos DP ribos
Detalieji planai rengiami
Preliminarios galiojimo ribos
Vietos paieška
dalintis
JUSTINIŠKĖS
VIRŠULIŠKĖS
ŠNIPIŠKĖS
ŽVĖRYNAS
KAROLINIŠKĖS
Laisvės pr.
Pilaitės pr.
T. Narbuto g.
Ozo g.
Ukmergės g.
Šeštuolių g.
Justiniškių g.
Viršuliškių g.
Vakarinis aplinkkelis
Kernavės g.
Šeimyniškių g.
Rinktinės g.
Žygimantų g.
Liubarto g.
Kęstučio g.
Šilų g.
Salomėjos Nėrės g.
A. Goštauto g.
J. Tumo-Vaižganto g.
Vasario 16-osios g.
NERIS
Tamsus
0.2 km