SUTARTINIAI ŽYMĖJIMAI:

- Sklypų ribos
- Kelio apsaugos zona
- Gatvių RL
- Detaliojo plano galiojimo riba
- Planuojama sklypo riba
- Eismo kryptys
- Pėsčiųjų takai
- Dviračių takai

PASTABOS:

1. **Įvažiavimų į sklypus vietos nustatomos techninių projektų rengimo metu, vadovaujantis galiojančiais teisės aktais.**
2. **Techninio projekto rengimo metu, esant teisės aktų pakeitimams nuo detaliojo plano rengimo metu galiojančių teisės aktų, pirmenybė teikiama aktualiems teisės aktams.**

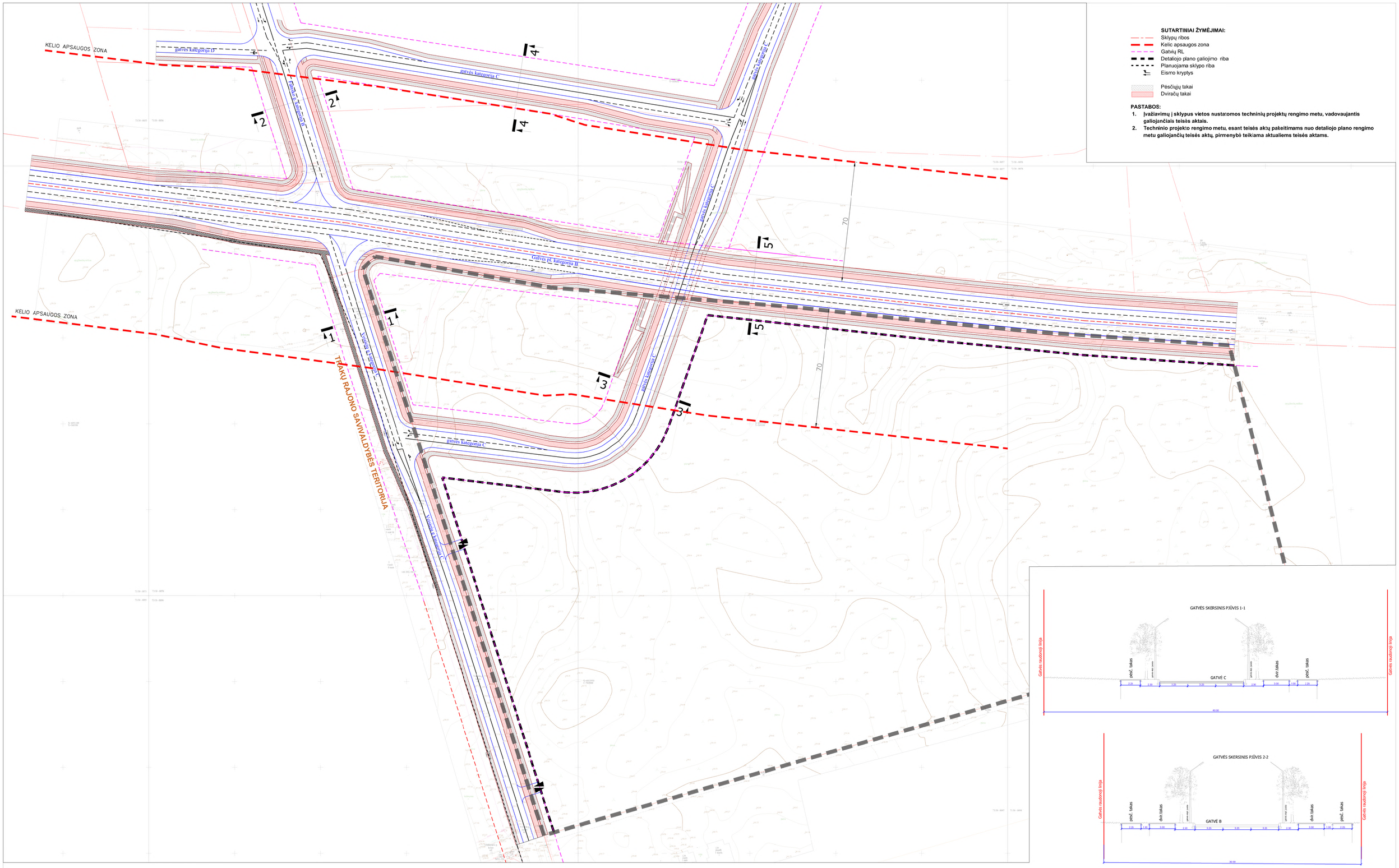

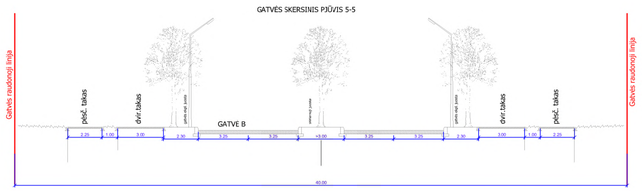

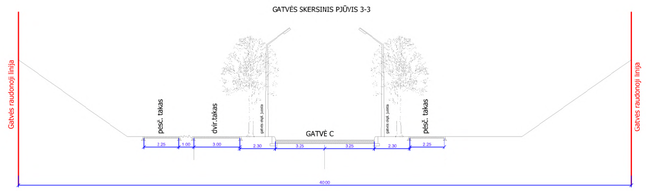

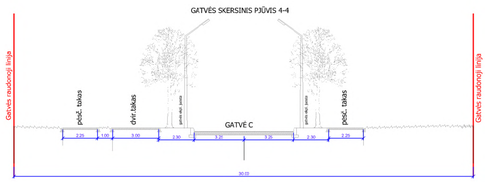

ATESTATO NR. 3046	UAB "SENOJO MIESTO ARCHITEKTAI"			SKLYPO (KADASTRO NR. 0101/0164:35) PRIE GALVĖS IR VEISIEJŲ GATVIŲ DETALUSIS PLANAS	
A1107	PV	D. S	2022-06	Eismo organizavimo brėžinys	LAIDA
30074	PDV	V.K	2022-06		0
STADIJA	INICIATORIUS:			K-VT-13-22-419	LAPAS / LAPŲ
DP				SMA 22/ 13	1 / 1