



**VILNIAUS MIESTO SAVIVALDYBĖS
ADMINISTRACIJOS DIREKTORIAUS PAVADUOTOJAS**

**ĮSAKYMAS
DĖL LEIDIMO INICIJUOTI ŽEMĖS SKLYPŲ (KADASTRO NR. 0101/0003:2356 IR
KITŲ) DETALIOJO PLANO SPRENDINIŲ KOREGAVIMĄ SKLYPE NR. 2-4
(KIŠKELIŠKIŲ G. 31, KADASTRO NR. 0101/0003:584)**

2022 m. sausio d. Nr.
Vilnius

Vadovaudamasi Lietuvos Respublikos teritorijų planavimo įstatymu, Lietuvos Respublikos aplinkos ministro 2014 m. sausio 2 d. įsakymu Nr. D1-8 „Dėl Kompleksinio teritorijų planavimo dokumentų rengimo taisyklių patvirtinimo“ patvirtintomis Kompleksinio teritorijų planavimo dokumentų rengimo taisyklėmis ir Vilniaus miesto savivaldybės administracijos direktoriaus 2021 m. kovo 19 d. įsakymo Nr. 40-144/21 „Dėl Vilniaus miesto savivaldybės administracijos direktoriaus pavaduotojos Danutos Narbut įgaliojimų“ 1.1.3 papunkčiu:

1. L e i d ž i u planavimo proceso inicijavimo sutarties pagrindu inicijuoti Vilniaus miesto savivaldybės administracijos direktoriaus pavaduotojo 2016 m. gruodžio 22 d. įsakymu Nr. 30-3830 „Dėl žemės sklypų (kadastro Nr. 0101/0003:2356 ir kitų) detaliojo plano tvirtinimo“ patvirtinto detaliojo plano (registro Nr. T00080789) sprendinių koregavimą sklype Nr. 2-4 (Kiškeliškių g. 31, kadastro Nr. 0101/0003:584): nekeičiant žemės sklypo pagrindinės naudojimo paskirties ir naudojimo būdo padalinti žemės sklypą Nr. 2-4 į du, nustatyti statybos zonas ir ribas, susisiekimo komunikacijų ir inžinerinių tinklų sprendinius bei teritorijos naudojimo reglamentus vadovaujantis Vilniaus miesto savivaldybės teritorijos bendroju planu (pagal pridedamą miesto plano ištrauką).

2. T v i r t i n u planavimo darbų programą detaliojo planavimo dokumentui koreguoti (pridedama).

Administracijos direktoriaus pavaduotoja

Danuta Narbut
















Nagrinėjama teritorija
~2,42 ha

Planuojama teritorija

Kiškeliškų g.

9682

Sutartiniai ženklai:

-  Registrų c. sklypai
-  Registrų c. (netikslių mat.) sklypai
-  Registrų c. inž. statiniai
-  MPD suformuoti sklypai
-  Saugomos gamtinės teritorijos
-  Saugomos kultūros vertybės
-  Vandenviečių SAZ
-  Valstybiniai miškai
-  Miškų taksaciniai sklypai
-  DP patvirtintos galiojimo ribos
-  FPP patvirtintos galiojimo ribos
-  DP/FPP sklypai
-  DP patvirtintos RL
-  SP patvirtintos RL
-  DP koncepcijų RL
-  Schemos patvirtintos RL
-  DP rengiamos RL
-  SP rengiamos RL
-  Schemos rengiamos RL
-  Esami dviračių takai
-  Projektiniai dviračių takai

PRIEDAS PRIE 2022 m. _____ mėn. _____ d. VILNIAUS M.
SAVIVALDYBĖS ADMINISTRACIJOS DIREKTORIAUS
PAVADUOTOJO
ĮSAKYMO Nr. _____ PUNKTO _____ M 1:1500
OBJEKTAS _____

ĮŠTRAUKĄ PARUOŠĖ: _____

SKLYPAS YRA _____

SENIŪNIJOJE _____

PATVIRTINTA:

Vilniaus m. savivaldybės

administracijos direktoriaus pavaduotojas

2022 m. _____ d. įsakymu Nr.

PLANAVIMO DARBŲ PROGRAMA DETALIOJO PLANAVIMO DOKUMENTUI RENGTI

- 1. Tikslus planavimo dokumento pavadinimas:** žemės sklypų (kadastro nr. 0101/0003:2356 ir kitų) detaliojo plano sprendinių koregavimas sklype Nr. 2-4 (Kiškeliškių g. 31, kadastro Nr. 0101/0003:584).
- 2. Planuojamos teritorijos (sklypų) plotas ir adresas:** sklypas Nr. 2-4 (Kiškeliškių g. 31, kadastro Nr. 0101/0003:584), plotas 0.2732 ha.
- 3. Nagrinėjama teritorija:** apie 2,42 ha teritorija prie Kiškeliškių g., atitinkanti kvartalo apibrėžimą (pagal pridedamą miesto plano ištrauką).
- 4. Planavimo organizatorius:** Vilniaus miesto savivaldybės administracijos direktorius, Konstitucijos pr. 3, tel. 8 5 2112616, faks. 8 5 2112222, LT-09601, Vilnius
- 5. Planavimo iniciatorius:** fiziniai asmenys.
- 6. Rengėjas:** pasirenka planavimo iniciatorius.
- 7. Planavimo pagrindas:** iniciatoriaus prašymas.
- 8. Planavimo tikslai ir uždaviniai:** atlikti planavimo proceso inicijavimo sutarties pagrindu inicijuoti Vilniaus miesto savivaldybės administracijos direktoriaus pavaduotojo 2016 m. gruodžio 22 d. įsakymu Nr. 30-3830 „Dėl žemės sklypų (kadastro Nr. 0101/0003:2356 ir kitų) detaliojo plano tvirtinimo“ patvirtinto detaliojo plano (registro Nr. T00080789) sprendinių koregavimą sklype Nr. 2-4 (Kiškeliškių g. 31, kadastro Nr. 0101/0003:584): nekeičiant žemės sklypo pagrindinės naudojimo paskirties ir naudojimo būdo padalinti žemės sklypą Nr. 2-4 į du, nustatyti statybos zonas ir ribas, susisiekiama komunikacijų ir inžinerinių tinklų sprendinius bei teritorijos naudojimo reglamentus vadovaujantis Vilniaus miesto savivaldybės teritorijos bendrojo planu (pagal pridedamą miesto plano ištrauką).
- 9. Papildomi planavimo uždaviniai:** numatyti funkcinius bei kompozicinius ryšius su gretimomis teritorijomis.
- 10. Papildomi reglamentai:** nenustatomi.
- 11. Tyrimai ir galimybių studijos:** neatliekamos.
- 12. SPAV reikalingumas:** nereikalingas.
- 13. Atviras konkursas geriausiai urbanistinei idėjai atrinkti:** nereikalingas.
- 14. Detaliojo planavimo etapai:** parengiamasis, rengimo ir baigiamasis etapai.
- 15. Detaliojo plano koncepcijos rengimas:** nerengiama.
- 16. Sprendinių nepriklausomas ekspertinis vertinimas:** nereikalingas.
- 17. Viešumo užtikrinimas:** detaliojo plano koregavimo viešumo procedūros atliekamos teisės aktuose nustatyta tvarka. Jas užtikrina planavimo organizatorius ir iniciatorius.
- 18. Planavimo terminai:** nurodomi teritorijų planavimo proceso inicijavimo sutartyje.
- 19. Derinimo procedūra:** detalų planą derinti Lietuvos Respublikos teritorijų planavimo dokumentų rengimo ir teritorijų planavimo proceso valstybinės priežiūros informacinėje sistemoje (TPDRIS).
- 20. Kiti reikalavimai:** trūkstamus planavimui pradinis duomenis organizatorius paveda surinkti rengėjui. Projektą rengti ant skaitmeninių žemėlapių, panaudojant M 1:500 – M1:1000 duomenis. Patvirtintą dokumentą užregistruoti www.tpdr.lt.

Suderinta:

Vyriausiasis miesto architektas

Mindaugas Pakalnis

DETALŪS METADUOMENYS

Dokumento sudarytojas (-ai)	Vilniaus miesto savivaldybė 188710061, Konstitucijos pr. 3, LT-09601, Vilnius
Dokumento pavadinimas (antraštė)	DĖL LEIDIMO INICIJUOTI ŽEMĖS SKLYPŲ (KADASTRO NR. 0101/0003:2356 IR KITŲ) DETALIOJO PLANO SPRENDINIŲ KOREGAVIMĄ SKLYPE NR. 2-4 (KIŠKELIŠKIŲ G. 31, KADASTRO NR. 0101/0003:584)
Dokumento registracijos data ir numeris	2022-01-20 Nr. A30-245/22
Dokumento gavimo data ir dokumento gavimo registracijos numeris	–
Dokumento specifikacijos identifikavimo žymuo	ADOC-V1.0
Parašo paskirtis	Pasirašymas
Parašą sukūrusio asmens vardas, pavardė ir pareigos	Danuta Narbut, Administracijos direktoriaus pavaduotoja, Administracijos direktorius
Sertifikatas išduotas	DANUTA NARBUT, Vilniaus miesto savivaldybės administracija LT
Parašo sukūrimo data ir laikas	2022-01-19 20:10:10 (GMT+02:00)
Parašo formatas	XAdES-T
Laiko žymoje nurodytas laikas	2022-01-19 20:10:23 (GMT+02:00)
Informacija apie sertifikavimo paslaugų teikėją	ADIC CA-B, Asmens dokumentu israsymo centras prie LR VRM LT
Sertifikato galiojimo laikas	2020-03-26 10:08:10 – 2023-03-26 11:08:10
Informacija apie būdus, naudotus metaduomenų vientisumui užtikrinti	"Registravimas" paskirties metaduomenų vientisumas užtikrintas naudojant "RCSC IssuingCA, VI Registru centras - i.k. 124110246 LT" išduotą sertifikatą "Dokumentų valdymo sistema Avilys, Vilniaus miesto savivaldybės administracija, į.k. 188710061 LT", sertifikatas galioja nuo 2021-12-20 09:38:49 iki 2024-12-19 09:38:49
Pagrindinio dokumento priedų skaičius	2
Pagrindinio dokumento pridedamų dokumentų skaičius	–
Priedamo dokumento sudarytojas (-ai)	–
Priedamo dokumento pavadinimas (antraštė)	–
Priedamo dokumento registracijos data ir numeris	–
Programinės įrangos, kuria naudojantis sudarytas elektroninis dokumentas, pavadinimas	Dokumentų valdymo sistema „Avilys“, versija 3.5.56
Informacija apie elektroninio dokumento ir elektroninio (-ių) parašo (-ų) tikrinimą (tikrinimo data)	Atitinka specifikacijos keliamus reikalavimus. Visi dokumente esantys elektroniniai parašai galioja (2022-01-20 08:38:15)
Paieškos nuoroda	–
Papildomi metaduomenys	Nuorašą suformavo 2022-01-20 08:38:15 Dokumentų valdymo sistema „Avilys“