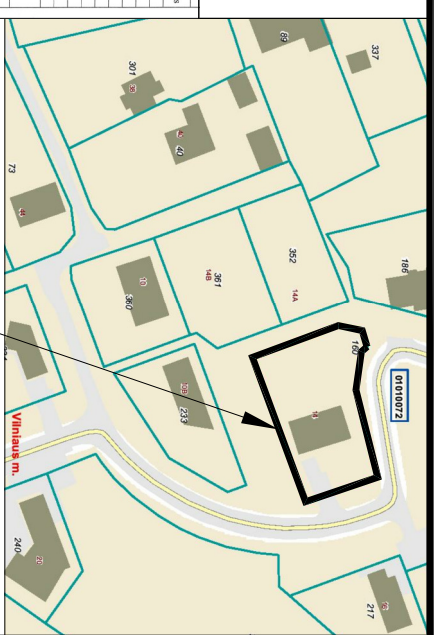


PATVIRTINTA:
VILNIAUS MIESTO SAVIVALDYBĖS
ADMINISTRACIJOS DIREKTORIAUS

2018 m. _____ mėn. _____ d.
ĮSAKYMO NR. _____

№	Įrašų pavadinimas	Parafas	Data	Pasirašas
1	Miesto planavimo skyriaus vedantis	Parafas	2018.07.17	[Parafas]
2	UAB "Vilnius ekspozicija"	[Parafas]	2018.07.17	[Parafas]
3	TRIO LT AB	[Parafas]	2018.07.17	[Parafas]
4	AB "UAB VITISTO"	[Parafas]	2018.07.17	[Parafas]
5	AB "UAB VITISTO"	[Parafas]	2018.07.17	[Parafas]
6	AB "UAB VITISTO"	[Parafas]	2018.07.17	[Parafas]
7	UAB VITISTO	[Parafas]	2018.07.17	[Parafas]
8	UAB VITISTO	[Parafas]	2018.07.17	[Parafas]
9	UAB VITISTO	[Parafas]	2018.07.17	[Parafas]



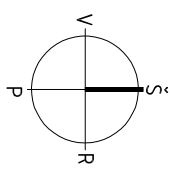
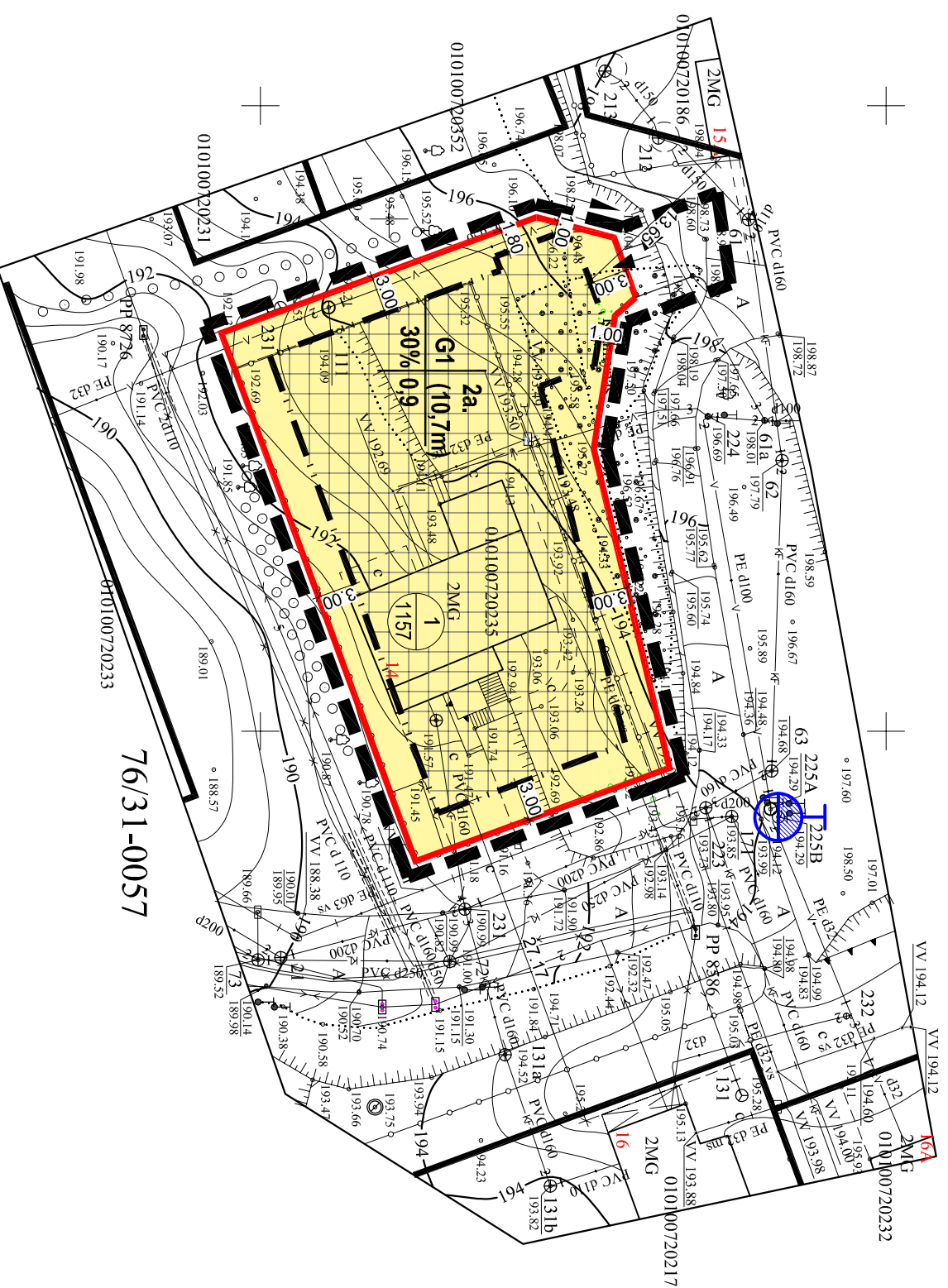
Planuojamas sklypas

SUTARTINIAI ŽENKLAI

- DETALIOJO PLANO KOREKTŪROS GALIOJIMO RIBA
 - SKLYPO RIBA
 - UŽSTATYMO RIBA
 - UŽSTATYMO ZONA
 - GREITIMŲ SKLYPŲ RIBOS
 - ESAMI PASTATAI
 - ĮVAŽIAVIMAS/ISVAŽIAVIMAS | SKLYPĄ
- A - SKLYPO NUMERIS
B - SKLYPO PLOTAS
- T - TERITORIJOS NAUDOJIMO TIPAS ARBA PAGRINDINĖ ŽEMĖS NAUDOJIMO PASKIRTIS
- 1 - ŽEMĖS NAUDOJIMO BŪDAS
- 2 - LEISTINAS PASTATŲ AUKŠTIS (METRAIS)
- 3 - LEISTINAS ŽEMĖS SKLYPO UŽSTATYMO TANKIS
- 4 - LEISTINAS ŽEMĖS SKLYPO UŽSTATYMO INTENSIVUMAS
- ESAMAS HIDRANTAS

76/31-0056

76/31-0057



teritorijos (jo dalies) Nr.	sklypo (jo dalies) Nr.	sklypo (jo dalies) plotas, m ²	Privalomieji teritorijos naudojimo reorganizavimai						Papildomi teritorijos naudojimo reorganizavimai							
			konkrečius teritorijos naudojimo tipus	žemės naudojimo paskirtis	galimi žemės naudojimo būdai	statinio aukštis, nuo žemės paviršiaus, m	altitudė, m	užstatymo tankumas, %	užstatymo intensyvumas	užstatymo tipas	galimi sklypo dydžiai, m ²	galimi žemės plotai, m ²	priklausomųjų želdinių ir teritorijos dalys, %	pastatų aukštis, skaičius	statinių pasiskirstymas	kiti reikavimai
-	1	1157	Gyvenamoji teritorija vienbučių ir dvibučių namų statybai	KITOS PASKIRTIES ŽEMĖ	G/G1 - vienbučių ir dvibučių gyvenamųjų pastatų teritorijos	10.70	205.65	30%	0.9	LAISVO PLANAVIMO	-	-	25	2 A	GYVENAMIEJI NAMAI	XLIX. Vandentiekio, lietaus ir fekalinės kanalizacijos tinklų ir įrenginių apsaugos zonos XIX. Nekilnojamojo kultūros vertybių teritorija ir apsaugos zonos IX. Dujotiekio apsaugos zonos VI. Elektros tinklų apsaugos zonos I. Ryšių linijų apsaugos zonos XX. Peizažinio vandens vandenvečių apsaugos zonos

NUORAŠAI TIKRI. PV I. LEINARTAITĖ-GERLIAKIENĖ

LAIDA	2018 07 17	DETALIOJO PLANO KOREGAVIMUS INICIUAVIMO PAGRINDU
LAIDA	ĮŠLEIDIMO DATA	LAIDOS STATUSAS. KEITIMO PRIEŽASTIS (Jei TAIKOMA)
UAB "Projektų horizontai" Dunojaus g. 14, Vilnius		
ATP 1825	PV	I. L. GERLIAKIENĖ
Teritorijos prie Dunojaus gatvės detaliojo plano sprendinių koregavimas sklype Dunojaus g. 14, Vilniuje (kad. Nr. 01010072-160)		
DOKUMENTO PAVADINIMAS		
Pagrindinis brėžinys M 1:500		
DOKUMENTO ŽYMUO		
2018 - DUN_DPK - 01		
DPK	INICIATORIUS	SAULIUS LEINARTAS ALMA LEINARTIENĖ
		Lapas Lapų
		1 1