

EKSPLIKACIJA:

1. PROJEKTUOJAMAS VIENBUTIS GYVENAMASIS NAMAS

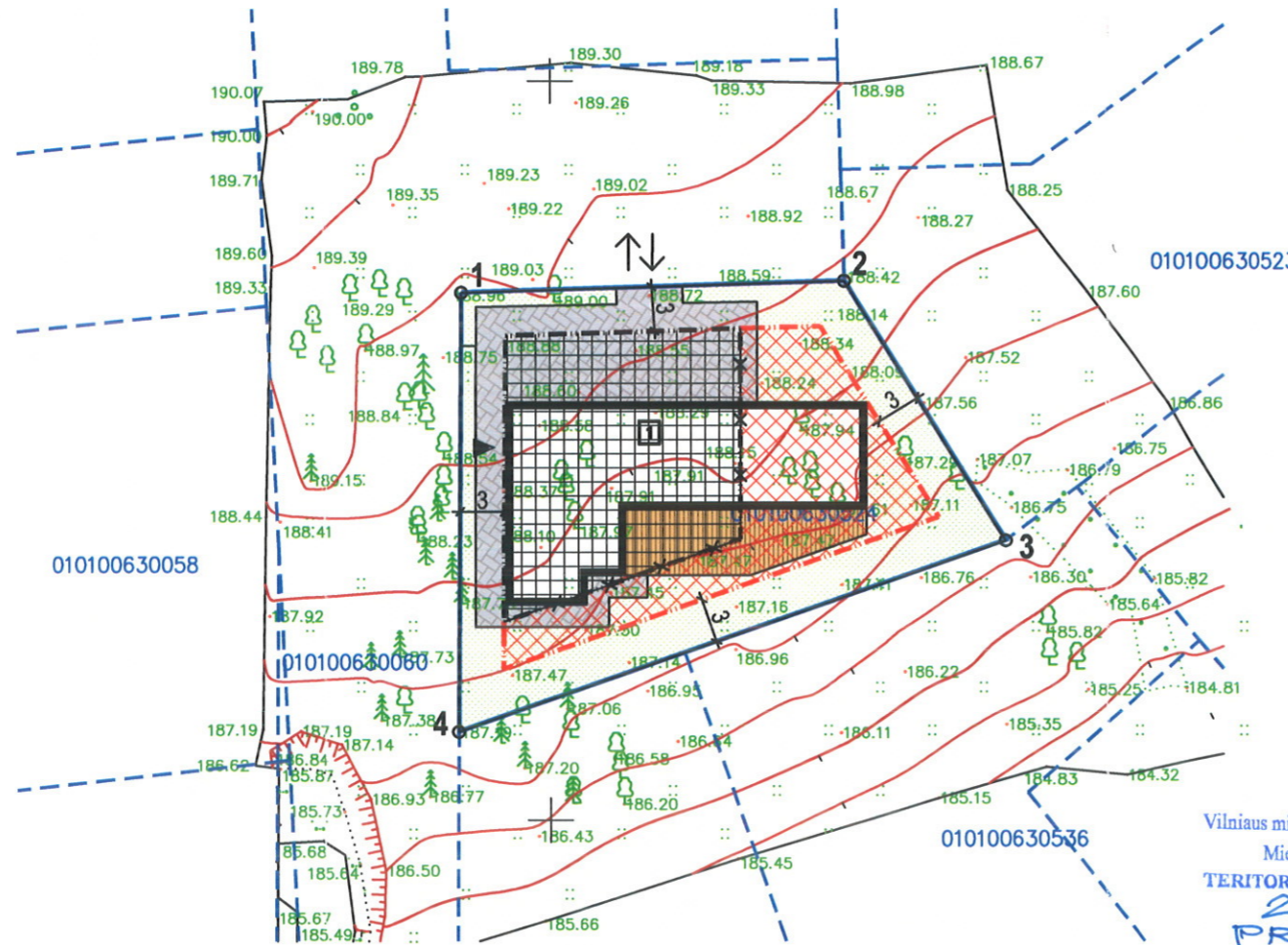
◀ Pagrindinis įėjimas į pastatą

↕ įvažiavimas į sklypą

 Trinkelių dangų

 Veja

 Terasa



Vilniaus miesto savivaldybės administracijos
Miesto plėtros departamentas
TERITORIJŲ PLANAVIMO KOMISIJA
2019-05-29
PROT. NR. 1-5/19-1
GIS NR. 7639
SĮ „Vilniaus planas“
Geografinių informacinių
sistemų poskyris
Asta Maželė
2019 05 21
7639









*Su sprendimais
Erika Jakubauskaitė
Rostislav Mkrumian*



SITUACIJOS SCHEMA

PLANUOJAMA TERITORIJA

SUTARTINIAI ŽYMĖJIMAI

	ESAMA SKLYPO RIBA
	KAIMYNIŲ SKLYPŲ RIBA
	PATVIRTINTA STATYBOS ZONOS RIBA (patvirtinta 2013-07-24 Vilniaus miesto savivaldybės tarybos sprendimu Nr. 1-1407)
	NAUJAI NUSTATOMA STATYBOS ZONOS RIBA
	NAIKINAMA STATYBOS ZONOS RIBA
	NAUJAI NUSTATOMA STATINIŲ STATYBOS ZONA
	ANKSČIAU NUSTATYTA STATINIŲ STATYBOS ZONA (patvirtinta 2013-07-24 Vilniaus miesto savivaldybės tarybos sprendimu Nr. 1-1407)
	ĮVAŽIAVIMAS, IŠVAŽIAVIMAS

Pastaba:

Rengiant apie 29,6 ha ir 2,3 ha teritorijos šalia Džiaugsmo ir Strielčiųų gatvių detaliojo plano koregavimą, keičiama statinių statybos zona ir statybos riba sklype Nr. 111 (Jadvygos Juškytės g. 21, Vilniuje, kad. Nr. 0101/0063:524). Keičiama įvažiavimo vieta - vakarinėje pusėje iš J. Juškytės gatvės. Kiti patvirtinto detaliojo plano reglamentai ir sprendiniai nekeičiami.

Kval. atest.	UAB "Idea urbana"	idea urbana	OBJEKTAS	Apie 29,6 ha ir 2,3 ha teritorijos šalia Džiaugsmo ir Strielčiųų gatvių detaliojo plano sklypo Nr. 111 koregavimas, keičiant statinių statybos zoną ir ribą	
Dir.	A. Bernatavičienė	2019-05	Sklypo planas (V Jadvygos Juškytės g. 21, Vilniuje, kad. Nr. 0101/0063:524) su koreguojama detaliojo plano statinių statybos zona ir statybos riba	Laida	0
ATP2006	PV A. Kariniauskienė	2019-05		M 1:500	Lapas
Etapas	STATYTOJAS:		ŽYMUO	DPK-19-18	01
DPK	Rostislav Mkrumian				01