



## DU BROLIAI AŽUOLAI

Botaninis gamtos paveldo objektas




**Adresas:** Vilniaus m. sav., Lazdynų seniūnija

Lietuvos koordinatų sistema (LKS-94).


**Koordinatės:** X=6060166, Y=577976




### Sutartiniai ženklai


-  Gamtos paveldo objekto teritorija
-  Gamtos paveldo objekto buferinės (fizinės ir vizualinės) apsaugos zona
-  Žemės sklypo riba, Nr.


M 1:1,000




### Duomenys:

 Saugomų teritorijų kadastras © Valstybinė saugomų teritorijų tarnyba prie Aplinkos ministerijos, 2022 m.

 Ortofotografinis žemėlapis  
© UAB Vilniaus planas, 2019 m.

 Georeferencinio pagrindo kadastro duomenys ir informacija (GRPK)  
© Lietuvos Respublikos žemės ūkio ministerija, 2022 m.

 Nekilnojamojo turto kadastras  
© VĮ Registrų centras, 2021 m.