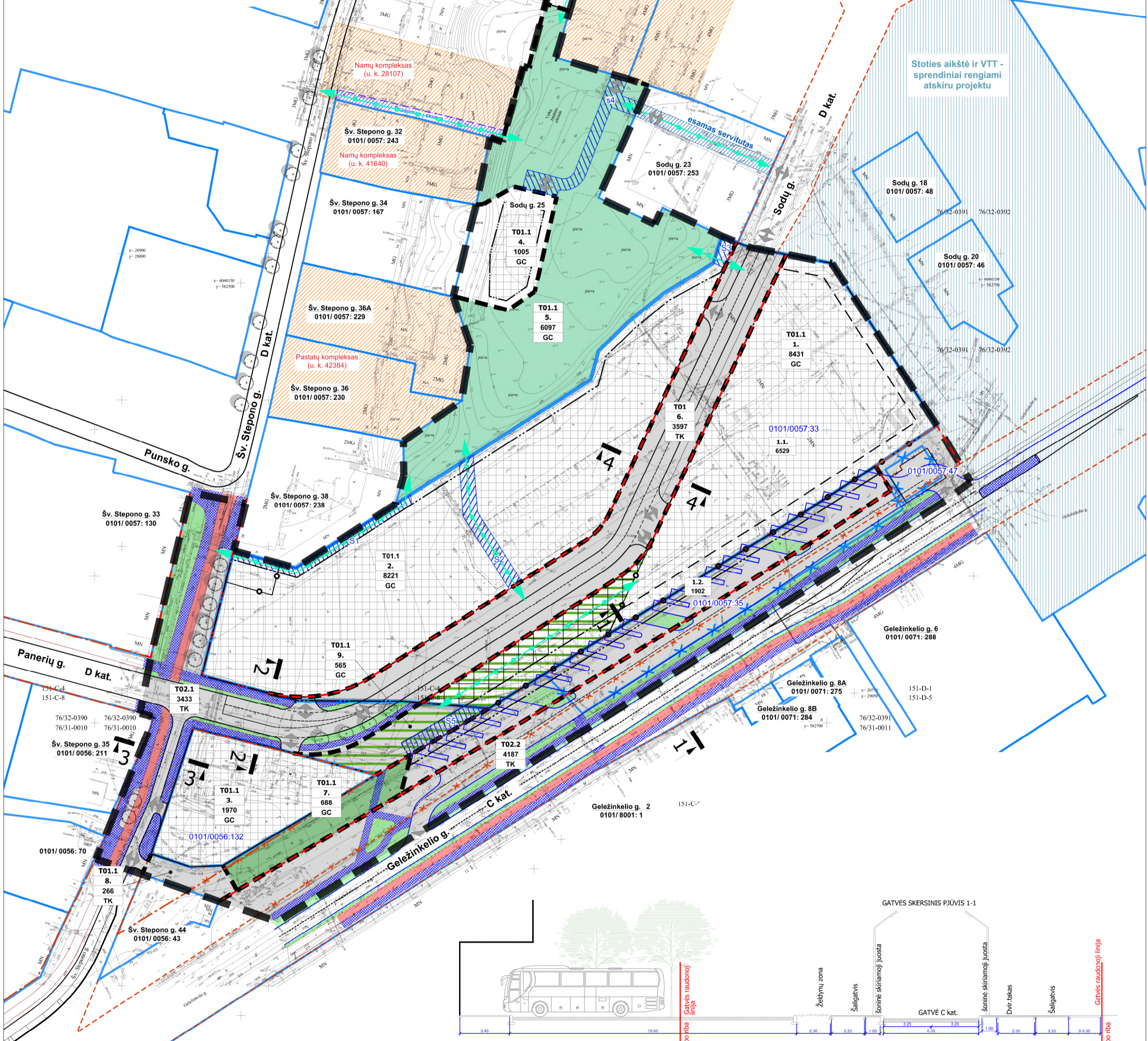
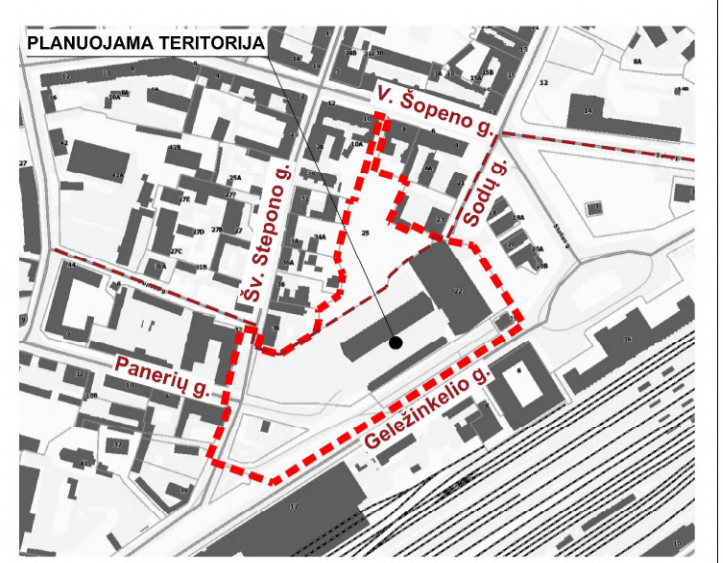
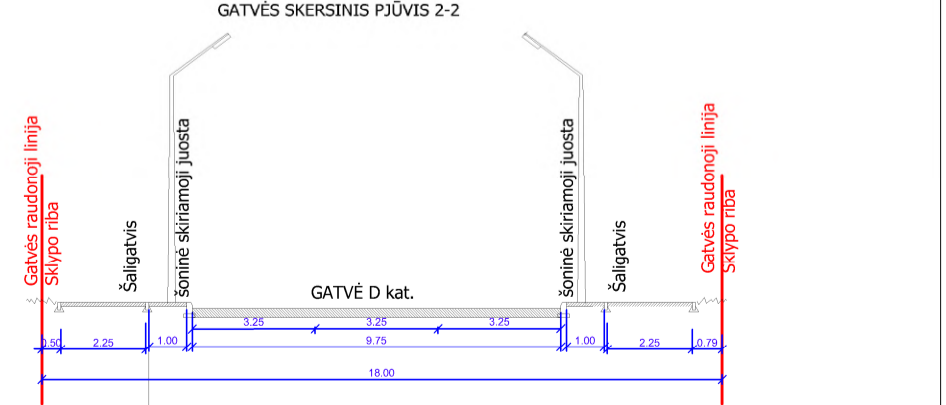
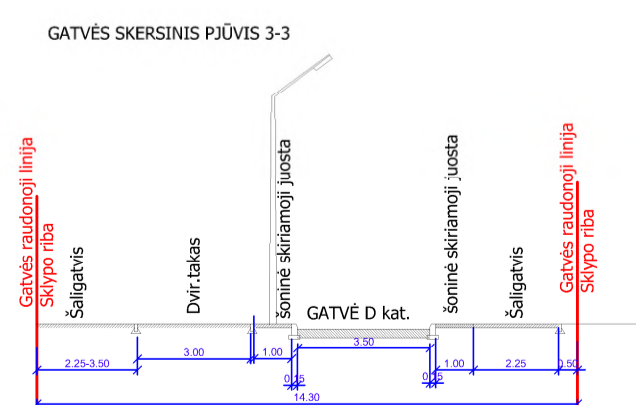
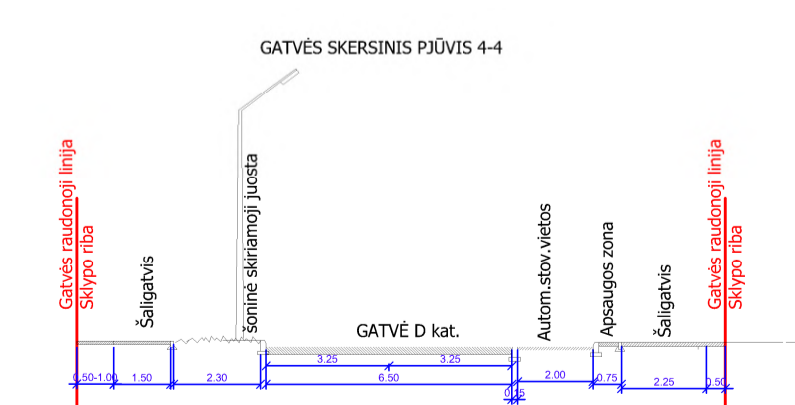
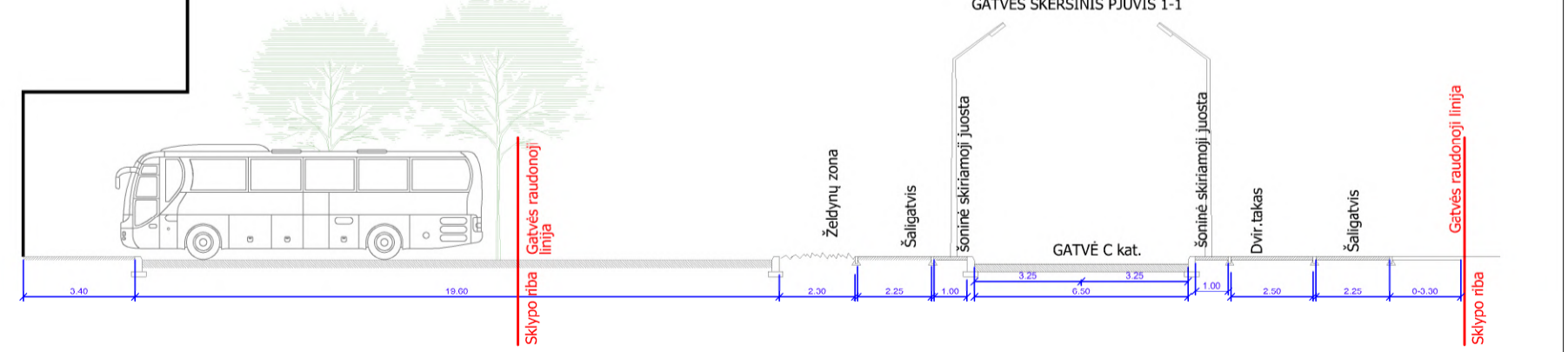


	PLANUOJAMA TERITORIJA
	ESAMA SKLYPO RIBA
	IŠFORMUOJAMAS SKLYPAS
	PLANUOJAMA SKLYPO RIBA
	ESAMOS RAUDONOSIOS GATVIŲ LINIJOS
	PLANUOJAMOS RAUDONOSIOS GATVIŲ LINIJOS
	TPD REG. NR. T00088598 NUSTATYTOS RAUDONOSIOS LINIJOS
	NAIKINAMOS RAUDONOSIOS GATVIŲ LINIJOS
	SKIRTINŲ REGLAMENTŲ RIBA
	GRIANAMI STATINIAI
	NEKILNOJAMOJO KULTŪROS PAVELDO OBJEKTO TERITORIJA
	PLANUOJAMAS SERVIDITAS
	ESAMAS SERVIDITAS
	PESČIŲŲ PRAEJIMAS
	ĮVAŽIAVIMAI/ IŠVAŽIAVIMAI IĮŠ SKLYPO
	PLANUOJAMAS PESČIŲŲ ŠALIGATVIS
	PLANUOJAMAS DVIRAČIŲ TAKAS
	PLANUOJAMAS GATVIŲ ŽELDINMAS
	VIEŠOJI ERDVĖ
	BENDRO NAUDOJIMO (MIESTŲ, MIESTELIŲ IR KAIMŲ AR SAVIVALDYBIŲ BENDRO NAUDOJIMO) TERITORIJOS
	ATSKIRIŲ ŽELDYNŲ TERITORIJOS
	SUSISIEKIMO IR INŽINERINIŲ TINKLŲ KORIDORIŲ TERITORIJOS



Stoties aikštė ir VTT - sprendiniai rengiami atskiru projektu



PASTABOS:

- Gatvių techniniai sprendiniai, transporto ir pėsčiųjų-dviratinių eismo organizavimas yra rekomendacinio pobūdžio bei skirti gatvių raudonųjų linijų pločio nustatymui ir tolimesnėse projektavimo stadijose sprendiniai, skaičiavimai ir modelavimas turi būti tikslinami, atsižvelgiant į detalus plano „Apie 32,8 ha teritorijos tarp Panerių, Geležinkelio, Stoties ir Seirų gatvių, Naujamiesčio seniūnijoje, detalusis planas“ sprendinius bei preliminarijai jame planuojamą parkavimo vietų skaičių. Sprendiniai gali būti keičiami gatvių raudonųjų linijų zonos ribose.
- Įvažiavimų į sklypus vietos nustatomos techninių projektų rengimo metu, vadovaujantis galiojančiais teisės aktais.
- Detalusis planas parengtas ant 2020 m. rugsėjo mėn. Stambaus mastelio topografinių planų derinimo viešojoje elektroninėje paslaugoje (TOPD) suderinto topografinio plano, unikalus Nr. 13:20:8473; rengėjas - geodezininkas R. G. G., pažymėjimas Nr. 1GKV-263; koordinacių sistema - LKS94, aukščių sistema - LAS07.

ATESTATO NR. 3046		UAB "SENOJO Miesto ARCHITEKTAI"	TERITORIJOS ŠV. STEPONO IR GELEŽINKELIŲ G. SANKIRTOJE DETALIOJO PLANO SPRENDINIŲ KARTU SU GRETIMOMIS VALSTYBINĖS ŽEMĖS TERITORIJOMIS KEITIMAS		
A1107 NKPA 0351	PV	D. S		2023-03	
30074	PDV	V. K		2023-03	
STADIJA	INICIATORIUS:				
DP	UAB	UAB			
			Eismo organizavimo planas		LAIDA
			M 1:1000		0
			SMA 20/ 04		LAPAS LAPŲ
					1 1