

Vilniaus miesto savivaldybės administracija
(sprendimą priimančio subjekto pavadinimas)

SPRENDIMAS DĖL PATEIKTŲ PROJEKTINIŲ PASIŪLYMŲ

_____ m. _____ d. Nr. _____

Prašymas, dėl kurio priimtas sprendimas

Tipas Prašymas pritarti projektiniams pasiūlymams

Registracijos Nr. PSP-01-241017-00819

Registracijos data 2024-10-17

PROJEKTINIAMS PASIŪLYMAMS PRITARTA

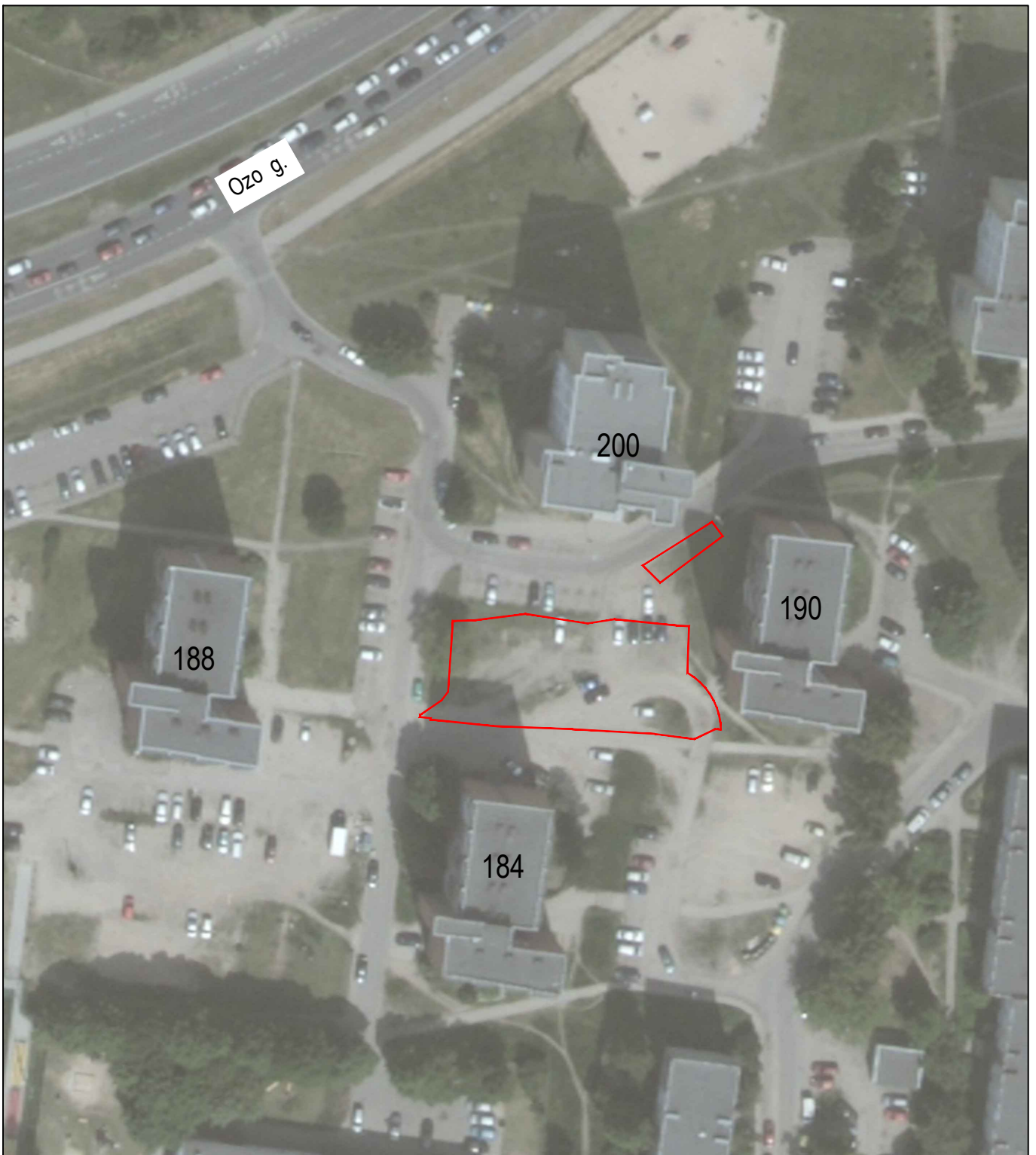
Sprendimo priėmimo motyvai, teisinis ir faktinis pagrindas


1. STR 1.04.04:2017 „Statinio projektavimas, projekto ekspertizė“ VIII Skyriaus 67 p.

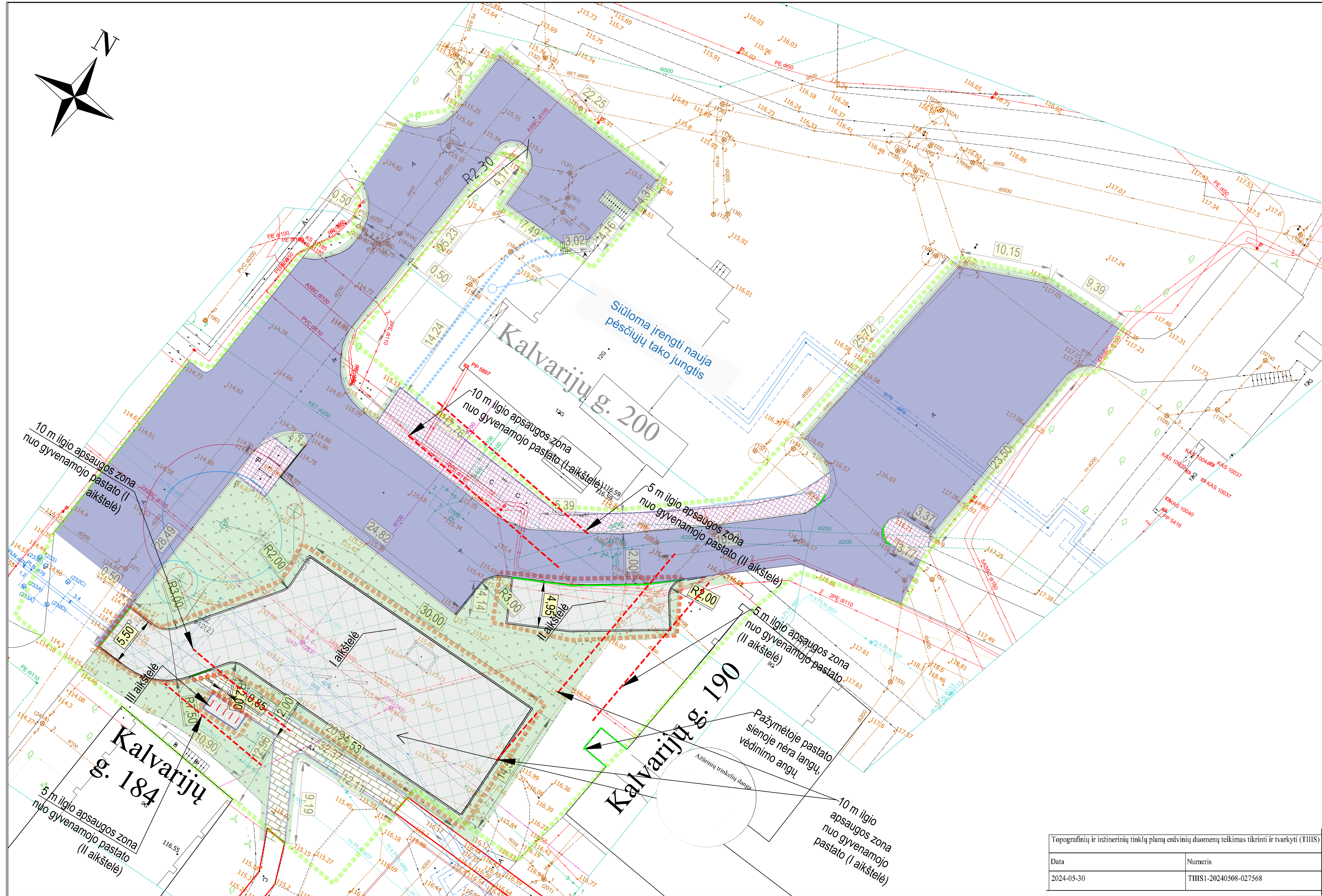
Apskundimo tvarka

STR 1.04.04:2017 „Statinio projektavimas, projekto ekspertizė“ VIII Skyriaus 68 p.

(Pareigos, vardas, pavardė, parašas ir data)



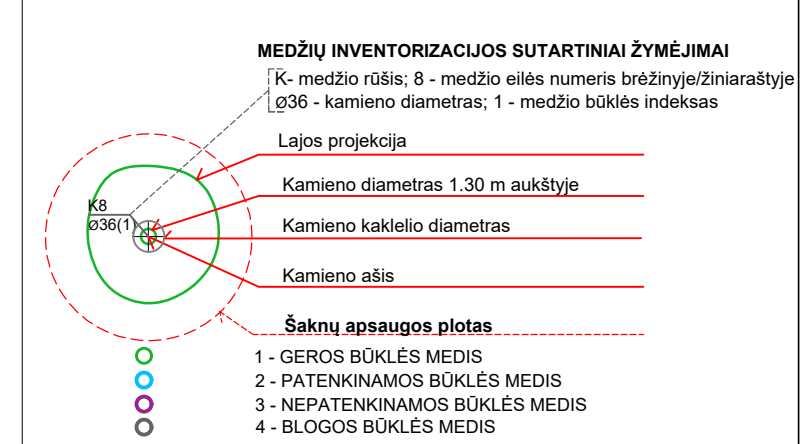
		Darbų ribos		
0	2024-05	Projektiniai Pasiūlymai		
Laida	Išleidimo data	Laidos statusas. Keitimo priežastis (jei taikoma)		
KVAL. PAT. DOK. NR.		Įm. k.: 303367684 Ulonų g. 2, Vilnius Telefonas: +37067651299 El. paštas: info@maspro.lt		STATINIO PROJEKTO PAVADINIMAS: Kitos paskirties inžinerinių statinių [12], kiemo aikštelių prie pastato adresu Kalvarijų g. 200, Vilniuje, statybos projektas
35499	PV	S. Kaniušėnienė		DOKUMENTO PAVADINIMAS Situacijos schema, M 1:1000
40715	PDV	S. Volosenko		
KALBOS TRUMP. LT	STATYTOJAS IR (ARBA) UŽSAKOVAS Vilniaus miesto savivaldybė / Vilniaus miesto savivaldybės administracija			DOKUMENTO ŽYMUO: 24.289388-06-PP-B-01
				LAPAS 1
				LAPŲ 1



SUTARTINIAI ŽYMĖJIMAI

Eil. Nr.	Žymuo	Pavadinimas
1	[Symbol]	Projektuojamas betoninis bordiūras 100x15x30
2	[Symbol]	Projektuojamas betoninis bordiūras 100x8x20
3	[Symbol]	Projektuojamas nužemintas betoninis bordiūras
4	[Symbol]	Projektuojama ažūrinių plytelių danga
5	[Symbol]	Projektuojama veja
6	[Symbol]	Esama asfalto danga
7	[Symbol]	Esama plytelių danga
8	[Symbol]	Įrengiami dviračių stovai
9	[Symbol]	Atstatoma esama asfalto danga
10	[Symbol]	Atstatoma esama plytelių danga
11	[Symbol]	Projektuojama trinkelų danga
12	[Symbol]	Projektuojamos naujos infrastruktūros (ažūrinės dangos) ribos
13	[Symbol]	Remontuojamos daugiabučių namų kiemo infrastruktūros ribos (atskiru projektu)
14	[Symbol]	Siūloma įrengti infrastruktūra

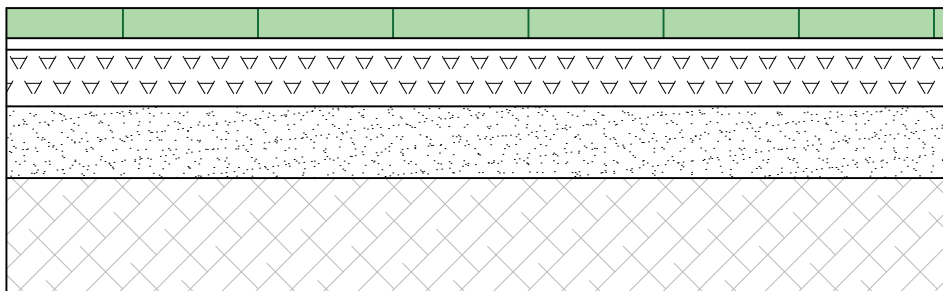
PASTABOS
 Projektuojami 3 statiniai vienas šalia kito. I aikštelės plotas apie 528 m², II aikštelės plotas apie 97 m². Statinio plotas techninio darbo projekto rengimo metu turi būti tikslinamas ir projekcinuose pasiūlymuose apibrėžiamas tik preliminariai. Taip pat projektuojama aikštelė dviračių stovams.
 Statinys - I aikštelė - nuo artimiausio gyvenamojo pastato projektuojamas ne mažiau 10 m atstumu.
 Statinys -II aikštelė - nuo artimiausio gyvenamojo pastato projektuojamas ne mažiau 5 m atstumu.




0	2024-08-05	Projektiniai pasiūlymai
Laida	Išleidimo data	Laidos statusas. Keitimo priežastis (jei taikoma)
KVAL. PAT. DOK. NR.	MASPRO	Im. k.: 303367684 Ulonų g. 2, Vilnius Telefonas: +37067651299 El. paštas: info@maspro.lt
STATINIO PROJEKTO PAVADINIMAS: Kitos paskirties inžinerinių statinių [12], kiemo aikštelių prie pastato adresu Kalvarijų g. 200, Vilniuje, statybos projektas		
35499	PV	S. Kaniušėnienė
40715	PDV	S. Volosenko
DOKUMENTO PAVADINIMAS		
Dangų ir eisimo organizavimo planas, M 1:250		
LAPAS LAPŲ		
DOKUMENTO ŽYMUO:		
24.289388-06-PP-B-02		
LAPAS LAPŲ		
1 1		

Topografinių ir inžinerinių tinklų planų erdvinį duomenų teikimas tikrinti ir tvarkyti (THIS)	
Data	Numeris
2024-05-30	THIS1-20240508-027568

Dangos konstrukcija



Ažūrinės trinkelės užpildytos augaliniu sluoksniu	8 cm
Išlyginamasis pasluoksnis	3 cm
Skaldos pagrindo sluoksnis iš nesurištų mineralinių medžiagų mišinio ($E_{v2} \geq 120$ MPa);	15 cm
Apsauginis šalčiui atsparus pagrindo sluoksnis ($E_{v2} \geq 100$ MPa);	≥ 19 cm
Žemės sankasa ($E_{v2} \geq 45$ MPa)	

0	2024-05	Projektiniai Pasiūlymai					
Laida	Išleidimo data	Laidos statusas. Keitmo priežastis (jei taikoma)					
KVAL. PAT. DOK. NR.		Įm. k.: 303367684 Ulonų g. 2, Vilnius Telefonas: +37067651299 El. paštas: info@maspro.lt		STATINIO PROJEKTO PAVADINIMAS: Kitos paskirties inžinerinio statinių [12], kiemo aikštelių prie pastato adresu Kalvarijų g. 200, Vilniuje, statybos projektas			
35499	PV	S. Kaniušėnienė		DOKUMENTO PAVADINIMAS		Laida	
40715	PDV	S. Volosenko		Aikštelės dangų konstrukcija, M 1:20		0	
KALBOS TRUMP. LT	STATYTOJAS IR (ARBA) UŽSAKOVAS Vilniaus miesto savivaldybė / Vilniaus miesto savivaldybės administracija			DOKUMENTO ŽYMUO: 24.289388-06-PP-B-03		LAPAS 1	LAPŲ 1


STATYTOJAS	Vilniaus miesto savivaldybė
UŽSAKOVAS	Vilniaus miesto savivaldybės administracija
PROJEKTUOTOJAS	UAB „Maspro“
PROJEKTO PAVADINIMAS	Kitos paskirties inžinerinių statinių [12], kiemo aikštelių prie pastato adresu Kalvarijų g. 200, Vilniuje, statybos projektas
STATINIO KATEGORIJA	Nesudėtingasis statinys
STATYBOS RŪŠIS	Nauja statyba
PROJEKTAVIMO ETAPAS	Projektiniai pasiūlymai (PP)
PROJEKTO NUMERIS	24.289388-06
BYLOS ŽYMUO	24.289388-06-PP
LAIDA	0

Atestato Nr.	Pareigos	Vardas Pavardė	Parašas
	UAB „Maspro“ direktorius	Domantas Baigys	[el. parašas]
35499	Projekto vadovas	Svaja Kaniušėnienė	[el. parašas]
40715	Projekto dalies vadovė	Sandra Volosenko	[el. parašas]

Vilnius, 2024 m.

BYLOS SUDĖTIES ŽINIARAŠTIS


NR.	ŽYMĖJIMAS	LAPŲ SK.	LAIDA	PAVADINIMAS	PASTA BOS	LAPŲ NR.
TEKSTINIAI DOKUMENTAI						
1.		1	0	Titulinis lapas		
2.	24.289388-06-PP.BSŽ	1	0	Bylos sudėties žiniaraštis		
3.	24.289388-06-PP.AR	9	0	Aiškinamasis raštas		
PRIEDAI						
1.	2024-01-23, Nr. A358-11/24(2.9.4.5E-INF)	3	-	Inžinerinio statinio projektinių pasiūlymų rengimo užduotis		
2.	2024-05-22 Nr. 24/208	1	-	Prisijungimo prie susisiekimo komunikacijų sąlygos		
3.	VP16-23	1	0	Vilniaus miesto savivaldybės teritorijos bendrasis planas		
4.	2024-06-26, A17-356/24(3.1.16E-MAS)	4	-	Vilniaus miesto savivaldybės administracija Atskirųjų želdynų projektų derinimo darbo grupės pasitarimo protokolai		
BRĖŽINIAI						
1.	24.289388-06-PP.B-01	1	0	Situacijos planas, M 1:1000		
2.	24.289388-06-PP.B-02	1	0	Dangų ir eismo organizavimo planas, M 1:250		
3.	24.289388-06-PP.B-03	1	0	Dangos konstrukcijos detalė, M 1:20		

0	2024-05	Visuomenės informavimui ir projektinių pasiūlymų pritarimui					
Laida	Išleidimo data	Laidos statusas. Keitimo priežastis (jei taikoma)					
KVAL. PATV. DOK. NR	 Įm.k.: 303367684 Ulonų g. 2, Vilnius Telefonas: +37067651299 El.paštas: info@maspro.lt		STATINIO PROJEKTO PAVADINIMAS Kitos paskirties inžinerinių statinių [12], kiemo aikštelių prie pastato adresu Kalvarijų g. 200, Vilniuje, statybos projektas				
35499	PV	S. Kaniušėnienė	DOKUMENTO PAVADINIMAS:			LAIDA	
40715	PDV	S. Volosenko				Bylos sudėties žiniaraštis	0
KALBOS TRUMP.	STATYTOJAS IR (ARBA) UŽSAKOVAS		DOKUMENTO ŽYMUO			LAPAS	LAPŲ
LT	Vilniaus miesto savivaldybė / Vilniaus miesto savivaldybės administracija		24.289388-06-PP.BSŽ			1	1

AIŠKINAMASIS RAŠTAS

TURINYS

1	PAGRINDINIAI NORMATYVINIAI, KITI DOKUMENTAI, KURIAIS VADOVAUJANTIS PARENGTA PROJEKTO DALIS	3
1.1	Lietuvos respublikos įstatymai	3
1.2	Statybos techniniai reglamentai	3
1.3	Higienos normos.....	4
1.4	Kita.....	4
1.5	Kompiuterinės PROGRAMOS, KURIOMIS VADOVAUJANTIS PARENGTA ŠI DALIS.....	5
1.6	Projektavimo pagrindas	5
2	BENDRIEJI DUOMENYS	7
2.1	Statinio geografinė vieta	7
2.2	Statinio funkcinė paskirtis	7
2.3	Ryšys su gretimu užstatymu, kultūros paveldo vertybe.....	7
2.4	Klimato sąlygos ir reljefas	8
2.5	Esama situacija	8
2.6	Gretimybės.....	8
3	PROJEKTUOJAMAS STATINYS, STATINIŲ SĄRAŠAS	8
4	UNIVERSALIAUS DIZAINO IR NEĮGALIJŲ POREIKIŲ TENKINIMO SPRENDINIAI	9
5	PROJEKTINIŲ SPRENDINIŲ ATITIKTIS PRIVALOMIESIEMS PROJEKTO RENGIMO DOKUMENTAMS, TERITORIJŲ PLANAVIMO DOKUMENTAMS, ESMINIAMS STATINIŲ IR STATINIO ARCHITEKTŪROS, APLINKOS, KRAŠTOVAIZDŽIO, NEKILNOJAMŲJŲ KULTŪROS PAVELDO VERTYBIŲ REIKALAVIMAMS, TREČIŲJŲ ASMENŲ INTERESŲ APSAUGOS REIKALAVIMAMS	10
5.1	Želdynų sprendiniai	10
6	STATINIO TECHNINIAI IR PASKIRTIES RODIKLIAI.....	10

0	2024-05	Visuomenės informavimui ir projektinių pasiūlymų pritarimui		
Laida	Išleidimo data	Laidos statusas. Keitimo priežastis (jei taikoma)		
KVAL. PATV. DOK. NR	 Įm.k.: 303367684 Ulonų g. 2, Vilnius Telefonas: +37067651299 El.paštas: info@maspro.lt		STATINIO PROJEKTO PAVADINIMAS Kitos paskirties inžinerinių statinių [12], kiemo aikštelių prie pastato adresu Kalvarijų g. 200, Vilniuje, statybos projektas	
35499	PV	S. Kaniušėnienė	DOKUMENTO PAVADINIMAS: Aiškinamasis raštas	
40715	PDV	S. Volosenko		
				LAI DA
				0
KALBOS TRUMP.	STATYTOJAS IR (ARBA) UŽSAKOVAS		DOKUMENTO ŽYMUO	
LT	Vilniaus miesto savivaldybė / Vilniaus miesto savivaldybės administracija		24.289388-06-PP.AR	LAPAS
				LAPŲ
				1
				11

7	SPRENDINIUS PAGRINDŽIANTYS SKAIČIAVIMAI	10
7.1	Dangos konstrukcijos nustatymas	10

DOKUMENTO ŽYMUO:	LAPAS	LAPŲ	LAIDA
24.289388-06-PP.AR	2	11	0

1 PAGRINDINIAI NORMATYVINIAI, KITI DOKUMENTAI, KURIAIS VADOVAUJANTIS PARENGTA PROJEKTO DALIS

1.1 Lietuvos respublikos įstatymai

- Lietuvos Respublikos statybos įstatymas (Nr. XII-2573, 2016-06-30, paskelbta TAR 2016-07-13, i. k. 2016-20300)
- Saugomų teritorijų įstatymas (Nr. IX-628, 2001-12-04, Žin., 2001, Nr. 108-3902 (2001-12-28))
- Lietuvos Respublikos aplinkos apsaugos įstatymas (statymas paskelbtas: Lietuvos aidas 1992, Nr. 20-0; Žin. 1992, Nr.5-75, i. k. 0921010ISTA00I-2223)
- Lietuvos Respublikos žemės įstatymas (Nr. IX-1983, 2004-01-27, Žin., 2004, Nr. 28-868 (2004-02-21))
- Lietuvos Respublikos teritorijų planavimo įstatymas (Nr. XII-407, 2013-06-27, Žin., 2013, Nr. 76-3824 (2013-07-16))
- Lietuvos Respublikos atliekų tvarkymo įstatymas (Nr. IX-1004, 2002-07-01, Žin., 2002, Nr. 72-3016 (2002-07-17))
- Lietuvos Respublikos specialiųjų žemės naudojimo sąlygų įstatymas (Nr. XIII-2166, 2019-06-06, paskelbta TAR 2019-06-19, Nr. 9862)
- Lietuvos Respublikos darbuotojų saugos ir sveikatos įstatymas (Nr. IX-1672, 2003-07-01, Žin. 2003, Nr. 70-3170 (2003-07-16))
- Lietuvos Respublikos teritorijų planavimo įstatymas (Nr. Į-1120, 1995-12-12, Žin. 1995, Nr. 107-2391 (1995-12-30))
- Lietuvos Respublikos planuojamos ūkinės veiklos poveikio aplinkai vertinimo įstatymas (Nr. Į-1495, 1996-08-15, Žin. 1996, Nr. 82-1965 (1996-08-30))

1.2 Statybos techniniai reglamentai

- STR 1.01.02:2016 „Normatyviniai statybos techniniai dokumentai“
- STR 1.01.03:2017 „Statinių klasifikavimas“
- STR 1.01.04:2015 „Statybos produktų, neturinčių darniųjų techninių specifikacijų, eksploatacinių savybių pastovumo vertinimas, tikrinimas ir deklaravimas. Bandymų laboratorijų ir sertifikavimo įstaigų paskyrimas. Nacionaliniai techniniai įvertinimai ir techninio vertinimo įstaigų paskyrimas ir paskelbimas“
- STR 1.01.08:2002 „Statinio statybos rūšys“
- STR 1.04.04:2017 „Statinio projektavimas, projekto ekspertizė“

DOKUMENTO ŽYMUO:	LAPAS	LAPŲ	LAIDA
24.289388-06-PP.AR	3	11	0

- STR 1.05.01:2017 „Statybą leidžiantys dokumentai. Statybos užbaigimas. Statybos sustabdymas. Savavališkos statybos padarinių šalinimas. Statybos pagal neteisėtai išduotą statybą leidžiantį dokumentą padarinių šalinimas“
- STR 1.06.01:2016 „Statybos darbai. Statinio statybos priežiūra“
- STR 1.12.06:2002 „Statinio naudojimo paskirtis ir gyvavimo trukmė“
- STR 1.12.08:2010 „Statinių techninės ir naudojimo priežiūros tvarka. Naujų nekilnojamojo turto kadastro objektų formavimo tvarka“
- STR 2.01.01(1):2005 „Esminis statinio reikalavimas. Mechaninis atsparumas ir pastovumas“
- STR 2.01.01(2):1999 „Esminiai statinio reikalavimai. Gaisrinė sauga“
- STR 2.01.01(3):1999 „Esminiai statinio reikalavimai. Higiena, sveikata, aplinkos apsauga“
- STR 2.01.01(4):2008 „Esminiai statinio reikalavimai. Naudojimo sauga“
- STR 2.01.01(5):2008 „Esminis statinio reikalavimas. Apsauga nuo triukšmo“
- STR 2.03.01:2019 „Statinių prieinamumas“
- STR 2.06.04:2014 „Gatvės ir vietinės reikšmės keliai. Bendrieji reikalavimai“
- STR 2.07.01:2003 „Vandentiekis ir nuotekų šalintuvas. Pastato inžinerinės sistemos. Lauko inžineriniai tinklai“
- STR 1.03.01:2016 „Statybiniai tyrimai. Statinio avarija“
- STR 1.04.02:2011 „Inžineriniai geologiniai (geotechniniai) tyrimai“
- STR 2.05.04:2003 „Poveikiai ir apkrovos“

1.3 Higienos normos

- HN 33:2011 „Triukšmo ribiniai dydžiai gyvenamuosiuose ir visuomeninės paskirties pastatuose bei jų aplinkoje“
- HN 36:2009 „Draudžiamos ir ribojamos medžiagos“
- HN 131:2015 „Vaikų žaidimų aikštelės ir patalpos. Bendrieji sveikatos saugos reikalavimai“

1.4 Kita

- KPT SDK 19 „Automobilių kelių standartizuotų dangų konstrukcijų projektavimo taisyklės
- LST 1516:2015 „Statinio projektas. Bendrieji informavimo reikalavimai“
- LST EN 1990:2004/A1:2006/NA:2012 „Eurokodas. Konstrukcijų projektavimo pagrindai“
- LST EN 1997-1:2005/A1:2014 „Eurokodas 7. Geotechninis projektavimas. 1 dalis. Pagrindinės taisyklės“
- Želdynų įrengimo ir želdinių veisimo taisyklės

DOKUMENTO ŽYMUO:	LAPAS	LAPŲ	LAIDA
24.289388-06-PP.AR	4	11	0

- Želdinių apsaugos, vykdant statybos darbus, taisyklės
- Kriterijai, kuriuos atitinkantys medžiai ir krūmai priskiriami saugotiniems želdiniams

1.5 Kompiuterinės PROGRAMOS, KURIOMIS VADOVAUJANTIS PARENGTA ŠI DALIS

Ši projekto dalis parengta naudojant tokias kompiuterines programas:

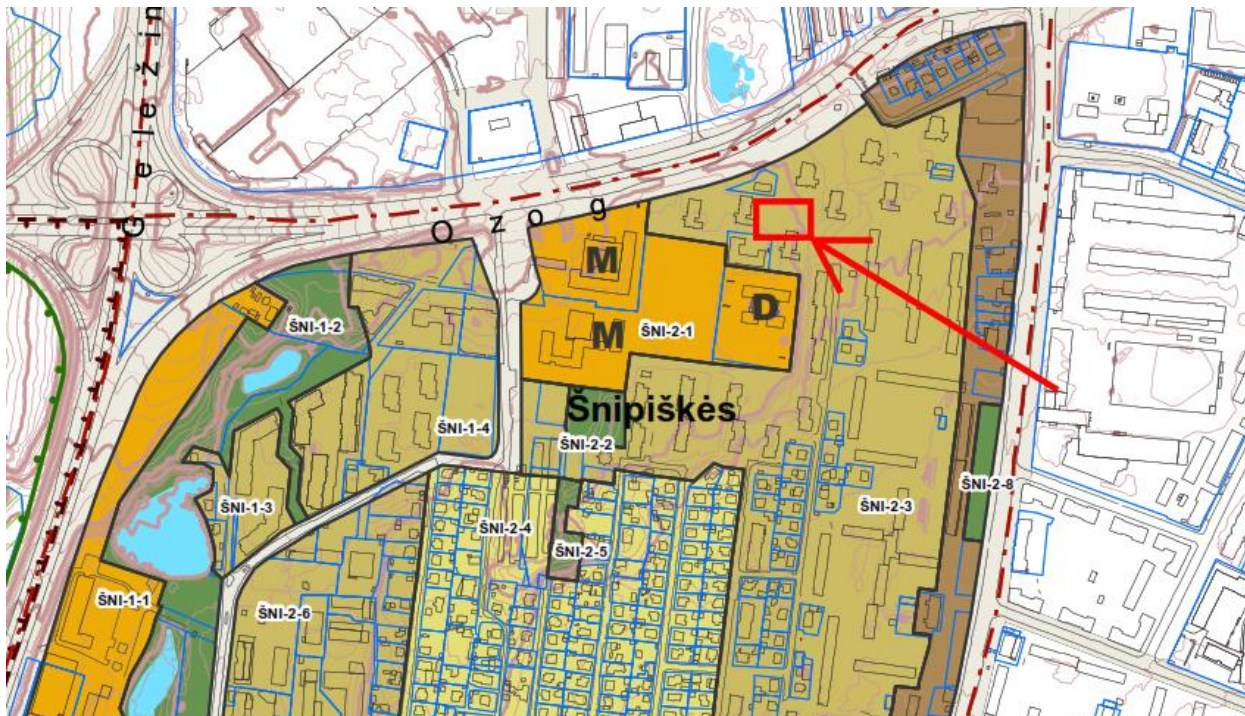
- LibreCAD;
- OpenOffice;
- pdfSam.

1.6 PROJEKTAVIMO PAGRINDAS





Projektiniai pasiūlymai parengti vadovaujantis:

- Vilniaus miesto savivaldybės administracijos patvirtinta Inžinerinio statinio projektinių pasiūlymų rengimo užduotimi.
- Vilniaus miesto savivaldybės administracijos išduotomis Prisijungimo prie susisiekimo komunikacijų sąlygomis.
- Medžių inventorizavimo ir arboristinio įvertinimo duomenimis (pridedama).
- Suderinta topografinė nuotrauka (2024-05-30, Nr. TIIS1-20240508-027568).
- Vilniaus miesto savivaldybės teritorijos bendrojo plano Pagrindiniu brėžiniu (Senamiesčio, Naujamiesčio, Šnipiškių, Žvėryno seniūnijos):

DOKUMENTO ŽYMUO:	LAPAS	LAPŲ	LAIDA
24.289388-06-PP.AR	5	11	0







**Neurbanizuojamos teritorijos
funkcinės zonos:**










-  Miškų ir miškingų teritorijų zona
-  Žemės ūkio teritorijų zona
-  Vandenų zona
-  Konservacinės teritorijos zona

**Urbanizuotos ir urbanizuojamos
teritorijos funkcinės zonos:**



Gyvenamoji zona:

-  Ekstensyvaus užstatymo gyvenamoji zona
-  Mažo užstatymo intensyvumo gyvenamoji zona
-  Vidutinio užstatymo intensyvumo gyvenamoji zona
-  Intensyvaus užstatymo gyvenamoji zona

Centrų zona:

-  Pagrindinio centro zona
-  Miesto dalies centro zona
-  Specializuotų kompleksų zona
-  Paslaugų zona
-  Sodininkų bendrijų zona
-  Pramonės ir sandėliavimo zona
-  Inžinerinės infrastruktūros zona
-  Inžinerinės infrastruktūros koridorių zona
-  Vandenviečių zona

Bendro naudojimo erdvių, atskirųjų
želdynų zona:

-  Intensyviai naudojamų želdynų zona
-  Ekstensyviai naudojamų želdynų zona

DOKUMENTO ŽYMUO:

24.289388-06-PP.AR

LAPAS

6

LAPŲ

11

LAIDA

0

2 BENDRIEJI DUOMENYS

2.1 Statinio geografinė vieta

Sklypo adresas: Kalvarijų g. 200, Vilnius. Projektuojamas plokščias statinys gyventojų poreikiams yra daugiabučių kiemuose. Žemės sklypas nesuformuotas.



1.pav. Nagrinėjama vieta žemėlapyje

2.2 Statinio funkcinė paskirtis

Statinio paskirtis – plokščias statinys gyventojų poreikiams.

Statinio kategorija – nesudėtingasis statinys.

Statybos rūšis – naujo statinio statyba.

2.3 Ryšys su gretimu užstatymu, kultūros paveldo vertybe

Projektuojama vietovė užstatyta daugiabučiais namais.

Vietovė į kultūros paveldo teritorijas nepatenka.

DOKUMENTO ŽYMUO:	LAPAS	LAPŲ	LAIDA
24.289388-06-PP.AR	7	11	0

2.4 Klimato sąlygos ir reljefas

- Vidutinė šalčiausio mėnesio temperatūra: -4°C ;
- Vidutinė šilčiausio mėnesio temperatūra: 17°C ;
- Vidutinė metinė oro temperatūra: $6,6^{\circ}\text{C}$;
- Absoliutus oro temperatūros maksimumas: $35,4^{\circ}\text{C}$;
- Absoliutus oro temperatūros minimumas: $-37,2^{\circ}\text{C}$;
- Vidutinis metinis kritulių kiekis $\sim 688\text{ mm}$;
- Vyraujančios vėjo kryptys yra pietų ir vakarų.

2.5 Esama situacija

Projektuojamo statinio vietoje šiuo metu nėra jokio esamo užstatymo statiniais. Plote, kuriame numatoma danga, šiuo metu yra žvyro dangą arba išvažinėtas gruntas.

Statybos plote yra esamų želdinių.

2.6 GRETIMYBĖS

Vilniaus miesto savivaldybė organizuoja kitos paskirties inžinerinių statinių (aikštelių iš korio dangos) plėtrą Vilniaus miesto daugiabučių namų kiemuose. Pagal papildomą susitarimą numatyta kompleksiskai įvertinti esamų kiemų sutvarkymo galimybę: pėsčiųjų šaligatvių, jų prieigų, automobilių stovėjimo aikštelių, apšvietimo atramų keitimą pagal poreikį.

Atkreiptinas dėmesys, kad kiemų sutvarkymo sprendiniai atskiriami atskiru žymėjimu ir nėra šių projektinių pasiūlymų apimtyje. Siekiant optimizuoti korio dangos aikštelių ir kiemų sutvarkymo statybos darbus statybos darbai numatyti vykdyti vienu etapu.

3 PROJEKTUOJAMAS STATINYS, STATINIŲ SĄRAŠAS

Projektuojamas plokščias statinys, kuris pagal STR 1.01.03:2017 „Statinių klasifikavimas“ priskiriamas kitos paskirties inžineriniams statiniams.

Projektuojami plokšti statiniai gyventojų poreikiams. II aikštelė numatoma lygiagrečiai esamo pravažiavimo kelio, patekimas į ją per nuleistą bordiūrą. I aikštelė projektuojama taip, kad į ją patekimas numatomas per 5,5 m pločio įvažiavimą iš esamo pravažiavimo kelio. III aikštelė skirta dviračių stovų įrengimui.

Įvertinus projektuojamo statinio (I aikštelė) geometrinius parametrus, teoriškai kitos paskirties inžineriniame statinyje būtų galima sutalpinti apie 23 vnt. automobilių. Atsižvelgiant į STR 2.06.04:2014 „Gatvės ir vietinės reikšmės keliai. Bendrieji reikalavimai“ 32¹⁾ lentelę nustatyta, kad nuo artimiausio

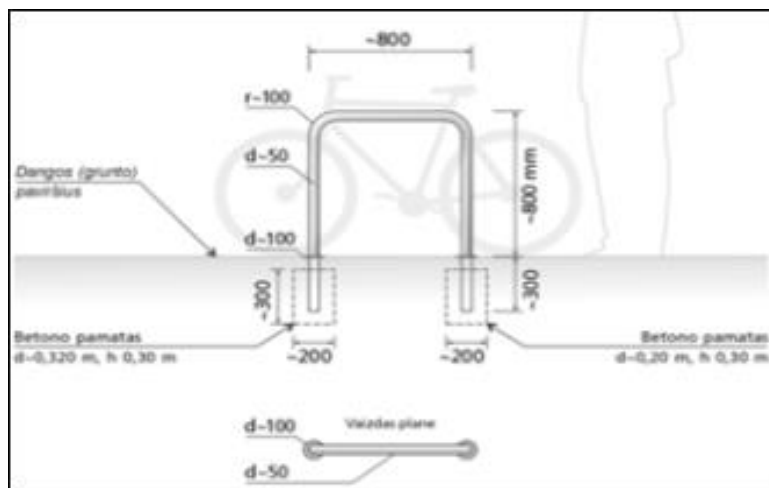
DOKUMENTO ŽYMUO:	LAPAS	LAPŲ	LAIDA
24.289388-06-PP.AR	8	11	0

gyvenamojo pastato yra išlaikomas 10 metrų atstumas (nuo daugiabučio namo adresu Kalvarijų g. 190, Kalvarijų g. 184, Kalvarijų g. 200).

Įvertinus projektuojamo statinio (II aikštelė) geometrinius parametrus, teoriškai kitos paskirties inžineriniame statinyje būtų galima sutalpinti apie 7 vnt. automobilių. Atsižvelgiant į STR 2.06.04:2014 „Gatvės ir vietinės reikšmės keliai. Bendrieji reikalavimai“ 32¹⁾ lentelę nustatyta, kad nuo artimiausio gyvenamojo pastato yra išlaikomas 5 metrų atstumas (nuo daugiabučio namo adresu Kalvarijų g. 190, Kalvarijų g. 184, Kalvarijų g. 200).

Projektuojamas statinys – III aikštelė – skirtas dviračių stovų įrengimui. Projekte projektuojami dviračių stovai.

Projektuojamuose statiniuose numatoma ažūrinių plytelių danga.



2.pav. Dviračių stovai

4 UNIVERSALIAUS DIZAINO IR NEĮGALIŲJŲ POREIKIŲ TENKINIMO SPRENDINIAI

STR 2.03.01:2019 „Statinių prieinamumas“ 1 priede nurodytas sąrašas statinių, kurie turi būti pritaikomi specialiesiems neįgaliųjų poreikiams. Projektuojamas statinys yra plokščias inžinerinis statinys – plokšti horizontalūs inžineriniai statiniai (terasos, aikštelės ir kt.) pagal STR 1.01.03:2017 „Statinių klasifikavimas“ nėra susisiekimo komunikacija. Taip pat statinyje nėra numatomi lankytojų srautai. Projektuojamam statiniui nėra taikomi STR 2.03.01:2019 „Statinių prieinamumas“ reikalavimai.

DOKUMENTO ŽYMUO:	LAPAS	LAPŲ	LAIDA
24.289388-06-PP.AR	9	11	0

5 PROJEKTINIŲ SPRENDINIŲ ATITIKTIS PRIVALOMIESIEMS PROJEKTO RENGIMO DOKUMENTAMS, TERITORIJŲ PLANAVIMO DOKUMENTAMS, ESMINIAMS STATINIŲ IR STATINIO ARCHITEKTŪROS, APLINKOS, KRAŠTOVAIZDŽIO, NEKILNOJAMŲJŲ KULTŪROS PAVELDO VERTYBIŲ REIKALAVIMAMS, TREČIŲJŲ ASMENŲ INTERESŲ APSAUGOS REIKALAVIMAMS

Projektuojamas statinys nepatenka į kultūros paveldo objekto teritorijas ar apsaugos zonas. Visi siūlomi projektiniai sprendiniai atitinka teritorijų planavimo, aplinkosaugos, kraštovaizdžio, saugomų teritorijų apsaugos reikalavimus ir nepažeidžia trečiųjų šalių interesų.

5.1 Želdynų sprendiniai

Projektinių pasiūlymų sprendiniai parengti taip, kad esami želdiniai būtų išsaugoti. Projektinės dangos maksimaliai atitrauktos nuo esamų želdinių šaknų zonų pagal Vilniaus miesto savivaldybės administracijos Atskirųjų želdynų projektų derinimo darbo grupės pasitarimo protokolo nutarimą (žr. priedus). Projektiniuose pasiūlymuose nauji želdiniai nenumatomi. Korinės dangos aikštelė yra kitos paskirties inžinerinis statinys, jis nėra automobilių stovėjimo aikštelė, todėl aikštelės sprendiniuose nėra atliekamas humanizavimas ir naujų želdinių projektavimas.

6 STATINIO TECHNINIAI IR PASKIRTIES RODIKLIAI

Lentelėje pateikiamas projektiniuose pasiūlymuose projektuojamų statinių sąrašas, kuriame nurodoma statinių paskirtis, kategorija. Bendrieji statinių rodikliai nustatomi techniniame darbo projekte.

NR.	PAVADINIMAS	STATINIO APRAŠYMAS	STATINIO KATEGORIJA	STATYBOS RŪŠIS
V	KITI STATINIAI			
1.	Kitos paskirties inžinerinis statinys	Aikštelė iš korinės dangos	Nesudėtingasis	Statinio nauja statyba
2.	Kitos paskirties inžinerinis statinys	Aikštelė iš korinės dangos	Nesudėtingasis	Statinio nauja statyba
3.	Kitos paskirties inžinerinis statinys	Aikštelė dviračių stovams	Nesudėtingasis	Statinio nauja statyba

7 SPRENDINIUS PAGRINDŽIANTYS SKAIČIAVIMAI

7.1 Dangos konstrukcijos nustatymas

Vadovaujantis Vilniaus miesto savivaldybės 2024-01-23 patvirtinta „Inžinerinio statinio projektinių pasiūlymų rengimo užduotis“, parenkama statinio projektuojama danga – ažūrinės trinkelės.

Vadovaujantis STR 2.06.04:2014 „Gatvės ir vietinės reikšmės keliai. Bendrieji reikalavimai“ 19 lentelės reikalavimais nustatoma dangos konstrukcijos klasė – DK 0,1.

DOKUMENTO ŽYMUO:	LAPAS	LAPŲ	LAIDA
24.289388-06-PP.AR	10	11	0

Pagal KPT SDK 19 „Automobilių kelių standartizuotų dangų konstrukcijų projektavimo taisyklės“ metodiką parenkama dangos konstrukcija:

- 8 cm storio ažūrinės trinkelės užpildytos augaliniu sluoksniu;
- 3 cm storio pasluoksnis;
- 15 cm storio skaldos pagrindo sluoksnis iš nesurištų mineralinių medžiagų mišinio ($E_{v2} \geq 120$ MPa);
- 19 cm storio apsauginis šalčiui atsparus pagrindo sluoksnis ($E_{v2} \geq 100$ MPa);
- žemės sankasa ($E_{v2} \geq 45$ MPa).

DOKUMENTO ŽYMUO:	LAPAS	LAPŲ	LAIDA
24.289388-06-PP.AR	11	11	0



VILNIAUS MIESTO SAVIVALDYBĖS ADMINISTRACIJA

PRITARIU
Infrastruktūros grupės vadovas

INŽINERINIO STATINIO PROJEKTINIŲ PASIŪLYMŲ RENGIMO UŽDUOTIS

2024-01- Nr. A358- /24 (2.9.4.5E-INF)

Eil. nr.	Pavadinimas	Reikalavimai
I. Bendra informacija apie projektą		
1.	Projekto pavadinimas (STR 1.04.04:2017 „Statinio projektavimas, projekto ekspertizė“ papunktis 6.8.)	<i>Automobilių stovėjimo aikštelių iš korėtos dangos daugiabučių gyvenamųjų namų kiemuose, Vilniaus mieste supaprastintas statybos projektas*</i> (3 paketas: Taikos g. 183, Rygos g. 21, Linksmoji g. 53, S. Neries g. 15, Kovo 11-osios g. 55, Kalvarijų g. 200, Savanorių pr. 49 vidiniame kieme, Dariaus ir Girėno g. 5C, A. J. Povilaičio g. 8, Architektų g. 96, Ozo g. 24) *Projektų pavadinimai gali būti koreguojami projektavimo eigoje.
2.	Statytojas	<i>Vilniaus miesto savivaldybė, kodas 188710061, Konstitucijos pr. 3, LT-09308 Vilnius, tel. (8 5) 211 2616, faks. (8 5) 2602985, el. p. savivaldybe@vilnius.lt.</i>
3.	Užsakovas	<i>Vilniaus miesto savivaldybės administracijos Infrastruktūros grupė</i>
4.	Projektuotojas	
5.	Pagrindinė statinio naudojimo paskirtis (pagal STR 1.01.03:2017 „Statinių klasifikavimas“)	<i>Kiti inžineriniai statiniai: plokščias horizontalus inžinerinis statinys</i>
6.	Projektinių pasiūlymų rengimo tikslas	<i>Informuoti visuomenę apie statinio projektavimą pagal statybos techninio reglamento STR 1.04.04:2017 „Statinio projektavimas, projekto ekspertizė“ reikalavimus.</i>
7.	Statinio (-ių) ar statinių grupės kategorija (pagal STR 1.01.03:2017 „Statinių klasifikavimas“)	<i>- Nesudėtingieji II gr. statiniai</i>
8.	Kita informacija (kultūros paveldo, saugomos teritorijos)	<i>1. Projekto sprendiniai turi atitikti Reglamente (ES) Nr. 305/2011 nurodytus esminius statinių reikalavimus, normatyvinių statybos techninių ir normatyvinių statinio saugos ir paskirties dokumentų reikalavimus. 2. Esant poreikiui, projekto sprendinius derinti su Kultūros paveldo departamentu.</i>
9	Esamos statinio konstrukcijos, jų funkcinė paskirtis.	-
II. Projektinių pasiūlymų apimtis ir statytojo pateikiami duomenys		

10.	Projektinių pasiūlymų apimtis	<ul style="list-style-type: none"> - aiškinamasis raštas; - dangų planas (žymėti aiškias sklypų ribas, gatvės/ių raudonųjų linijų ribas, neryškiais sluoksniais rodyti privažiavimo kelius, besiribojančios teritorijos užstatymą, pėsčiųjų jungtis, esamus ir/ar planuojamus želdinius, kitą); - dangos konstrukcijos pjūviai; - medžių inventorizacija (jeigu reikalinga).
11.	Pateikiami dokumentai, nurodomi projektinių pasiūlymų rengimo dokumentams taikomi teisės aktai.	<ul style="list-style-type: none"> - Teritorijų planavimo dokumentai (tpdr.lt; zpdris.lt; interaktyvūs žemėlapiai); - Statybą reglamentuojantys teisės aktai; - „Želdinių apsaugos, vykdančios statybos darbus, taisyklės“, patvirtintos LR aplinkos ministro 2010-03-15 įsakymu Nr. D1-193; - Lietuvos Respublikos želdynų įstatymas (Nr. XIV-199); - Grafinis/informacinis medžių žymėjimas plane ir medžių inventorizacijos lentelės sudėtis Vilniaus miesto savivaldybė- Želdynai (vilnius.lt); - kitais galiojančiais įstatymais, teisės aktais, rekomendacijomis bei normatyviniais statybos techniniais dokumentais.
III. Reikalavimai projektiniams pasiūlymams		
12	Esminiai funkciniai (paskirties) reikalavimai statiniui	<ul style="list-style-type: none"> - Sprendiniai turi atitikti susisiekimo komunikacijų statybą reglamentuojančių teisės aktų reikalavimus. Medžiagiškumas - Ažūrinės šaligatvio plytelės (matmenys 600 x 400 x 80 mm)
13	Reikalavimai architektūrai aplinkai, kraštovaizdžiui	<ul style="list-style-type: none"> - Susisiekimo sistemos dizaino detalės, elementų pločiai, skerspjūviai turi išlaikyti vieningus funkciškai pagrindžiamus parametrus. - Sprendiniai turi atitikti universalaus dizaino principus.
14	Nurodymai sprendinių derinimui, jų pritarimui	<ul style="list-style-type: none"> - Projektinius pasiūlymus derinti su Vilniaus miesto savivaldybės administracijos Infrastruktūros darbų priežiūros ir inžinerinių statinių projektų ir projektinių pasiūlymų vertinimo darbo grupe. - su Vilniaus miesto savivaldybės administracijos Atskirųjų želdynų projektų derinimo darbo grupe (pagal poreikį).
15	Nurodymai projektinių pasiūlymų vaizdinės informacijos parengimui	-
16	Reikalavimai projekto rengimo dokumentų kalbai (-oms).	Lietuvių
17	Reikalavimai projekto rengimo dokumentų įforminimui, sudėčiai ir pan.	<ul style="list-style-type: none"> - dokumentai pateikiami elektronine forma, pdf formatu pasirašyti el. parašu, 1 vnt. skaitmeninėje laikmenoje (Kiekvienos rinkmenos (failo) minimalus raiškos reikalavimas – 200 dpi, maksimalus dydis – 30 MB).
IV. Projektuotojo autorines teises ir galimi projekto keitimai		
18	Projektuotojas turi jo parengtų projektinių pasiūlymų autorines teises. Statytojas be projektuotojo sutikimo projekto kopijas gali naudoti tik tam tikslui, kuriam skirtas Projektas.	

DETALŪS METADUOMENYS

Dokumento sudarytojas (-ai)	Vilniaus miesto savivaldybė 188710061, Konstitucijos pr. 3, LT-09601, Vilnius
Dokumento pavadinimas (antraštė)	INŽINERINIO STATINIO PROJEKTINIŲ PASIŪLYMŲ RENGIMO UŽDUOTIS „Automobilių stovėjimo aikštelių iš korėtos dangos įrengimas daugiabučių gyvenamųjų namų kiemuose, Vilniaus mieste, 3 paketas“
Dokumento registracijos data ir numeris	2024-01-23 Nr. A358-11/24(2.9.4.5E-INF)
Dokumento gavimo data ir dokumento gavimo registracijos numeris	–
Dokumento specifikacijos identifikavimo žymuo	ADOC-V1.0
Parašo paskirtis	Pasirašymas
Parašą sukūrusio asmens vardas, pavardė ir pareigos	, Infrastruktūros grupės vadovas, Infrastruktūros grupė
Sertifikatas išduotas	
Parašo sukūrimo data ir laikas	2024-01-22 22:31:49 (GMT+02:00)
Parašo formatas	XAdES-T
Laiko žymoje nurodytas laikas	2024-01-22 22:32:02 (GMT+02:00)
Informacija apie sertifikavimo paslaugų teikėją	EID-SK 2016, AS Sertifitseerimiskeskus EE
Sertifikato galiojimo laikas	2020-02-01 15:31:22 – 2025-01-30 23:59:59
Informacija apie būdus, naudotus metaduomenų vientisumui užtikrinti	"Registravimas" paskirties metaduomenų vientisumas užtikrintas naudojant "RCSC IssuingCA, VI Registru centras - i.k. 124110246 LT" išduotą sertifikatą "Dokumentų valdymo sistema Avilys, Vilniaus miesto savivaldybės administracija, į.k. 188710061 LT", sertifikatas galioja nuo 2021-12-20 09:38:49 iki 2024-12-19 09:38:49
Pagrindinio dokumento priedų skaičius	–
Pagrindinio dokumento priedamų dokumentų skaičius	–
Priedamo dokumento sudarytojas (-ai)	–
Priedamo dokumento pavadinimas (antraštė)	–
Priedamo dokumento registracijos data ir numeris	–
Programinės įrangos, kuria naudojantis sudarytas elektroninis dokumentas, pavadinimas	Dokumentų valdymo sistema „Avilys“, versija 3.5.74.2
Informacija apie elektroninio dokumento ir elektroninio (-ių) parašo (-ų) tikrinimą (tikrinimo data)	Atitinka specifikacijos keliamus reikalavimus. Visi dokumente esantys elektroniniai parašai galioja (2024-01-23 07:45:56)
Paieškos nuoroda	–
Papildomi metaduomenys	Nuorašą suformavo 2024-01-23 07:45:56 Dokumentų valdymo sistema „Avilys“

VILNIAUS MIESTO SAVIVALDYBĖS ADMINISTRACIJA

Išduodamos pagal pateiktą statytojo (užsakovo) prašymą 2024-05-15 Nr. E348-653/24(2.9.4.9E-INF)

PRISIJUNGIMO PRIE SUSISIEKIMO KOMUNIKACIJŲ SĄLYGOS

2024-05-22 Nr. 24/208

Projekto pavadinimas Kitos paskirties inžinerinio statinio Kalvarijų g. 200, Vilniuje, statybos projektas

Statytojas (užsakovas) Vilniaus miesto savivaldybės administracija

Susisiekimo komunikacijų sąlygos

Projektuojamą statinį įjungti į esamą privažiavimo kelią.

Infrastruktūros grupės vadovas,
vykdantis Savivaldybės vyriausiojo inžinieriaus funkcijas



VILNIAUS MIESTO SAVIVALDYBĖS ADMINISTRACIJA
ATSKIRŪJŲ ŽELDYNŲ PROJEKTŲ DERINIMO DARBO GRUPĖS
PASITARIMO PROTOKOLAS

2024-06-20 Nr. A16- (2.1.99E-ARC)

Pasitarimas vyko 2024-06-20, 10 val. , per Microsoft Teams programą, videokonferencijos būdu
Pasitarimo pirmininkė– , Kraštovaizdžio architektūros poskyrio vyriausioji specialistė;

Pasitarimo sekretorė – Miesto aplinkos skyriaus Kraštovaizdžio architektūros poskyrio vyriausioji specialistė

DALYVAUJA:

- Žvinienė – Miesto aplinkos skyriaus Kraštovaizdžio architektūros poskyrio vedėja;
- Miesto aplinkos skyriaus Miesto estetikos poskyrio vedėja;
- Miesto aplinkos skyriaus Kraštovaizdžio architektūros poskyrio vyriausioji specialistė;
- Miesto aplinkos skyriaus Miesto estetikos poskyrio vyriausioji specialistė;
 - Architektūros skyriaus vyriausioji specialistė;
- VŠĮ „Vilniaus miesto parkai“ patarėja

DARBOTVARKĖ:

2024-06-20

1. 10.00-10.30 Dėl korių dangos aikštelių įrengimo projektų
2. 10.30-11.00 Dėl korinių aikštelių statybos projektų pagal Vilniaus m. savivaldybės užsakymą (5 ir 6 paketai).
3. 11.00-11.30 Dėl gatvės prie Ozo g. 8A apželdinimo,

4. dėl Amatų skvero papildymo želdiniais, kuriuos turi kompensuoti privatus užsakovas
5. Dėl Savanorių pr. dalies tarp Račių g. ir Geležinkelio viaduko želdinimo projekto
6. 11.30-12.00 Dėl daugiabučio gyvenamojo namo sklype kad. Nr.: 0101/0038:251, Vilniuje. Statybos projektas - (3 kvartalas)
Dėl daugiabučio gyvenamojo namo sklype kad. Nr.: 0101/0051:1594, statybos projekto (5 kvartalas)
7. 12.00 - 12.30 dėl Kirdiejų rūmų PP sprendinių

Eil. Nr.	SVARSTYTA	NUTARTA
1.	Dėl korių dangos aikštelių įrengimo projektų	<ol style="list-style-type: none"> 1. Linksmoji g. 53 – neprieštaraujama 2. Kalvarijų 200 - iškreipti įvažiavimą 3. Dariaus ir Girėno 5c – atsitraukti nuo 91 cm. skersmens liepos
2.	Dėl korinių aikštelių statybos projektų pagal Vilniaus m. savivaldybės užsakymą (5 ir 6 paketai)	
3.	Dėl gatvės prie Ozo g. 8A apželdinimo,	
4.	dėl Amatų skvero papildymo želdiniais, kuriuos turi kompensuoti privatus užsakovas	
5.	Dėl Savanorių pr. Dalies tarp Račių g. ir Geležinkelio viaduko želdinimo projekto	
6.	Dėl daugiabučio gyvenamojo namo sklype kad. Nr.: 0101/0038:251, Vilniuje. Statybos projektas - (3 kvartalas)	

7	Dėl daugiabučio gyvenamojo namo sklype kad. Nr.: 0101/0051:1594, Vilniuje. Statybos projektas - (5 kvartalas)	
8.	Dėl Kirdiejų rūmų PP sprendinių	

Pasitarimo pirmininkė

Pasitarimo sekretorė

DETALŪS METADUOMENYS

Dokumento sudarytojas (-ai)	Vilniaus miesto savivaldybės Miesto aplinkos skyrius, Konstitucijos pr. 3, LT-09601, Vilnius
Dokumento pavadinimas (antraštė)	2024-06-20 ŽELDYŲ KONSULTAVIMO DARBO GRUPĖS POSĖDŽIO PROTOKOLAS
Dokumento registracijos data ir numeris	2024-06-26, A17-356/24(3.1.16E-MAS)
Adresatas	Vilniaus miesto savivaldybės Miesto aplinkos skyrius, Konstitucijos pr. 3, LT-09601, Vilnius
Dokumentą pasirašė	Vilniaus miesto savivaldybės Vyriausioji specialistė
Veiksmo atlikimo data ir laikas	2024-06-26 16:19:05
Registratorius	Vilniaus miesto savivaldybės Vyriausioji specialistė
Veiksmo atlikimo data ir laikas	2024-06-26 16:19:34
Dokumento nuorašo atspausdinimo data ir jį atspausdinęs darbuotojas	2024-07-15 atspausdino Vilniaus miesto savivaldybės Vyriausioji specialistė

Nuorašas tikras
Vilniaus miesto savivaldybė
2024-07-15