



**OBJEKTO PAVADINIMAS**

**PREKYBOS PASKIRTIES (7.3) PASTATO  
SKLYPUOSE Kad. Nr. 0101/0171:782,  
0101/0171:443, 0101/0171:1790, TARANDĖS G.  
VILNIUJE, STATYBOS PROJEKTAS**

**OBJEKTO ADRESAS**

**TARANDĖS G., VILNIUS**

**STATINIO KATEGORIJA**

**YPATINGAS**

**STATYTOJAS  
STATYTOJO ADRESAS**

**UAB „LIDL LIETUVA“  
-**

**PROJEKTO ETAPAS**

**PROJEKTINIAI PASIŪLYMAI**

**PROEJKTO DALIS**

**BENDROJI DALIS (BD)**



Pastatų projektavimo menas ir mokslas, MB  
Įm. k.: 30456902  
Žirmūnų g. 139a-203 (II aukštas), 09120 Vilnius  
+370 614 54721  
[info@ppmm.lt](mailto:info@ppmm.lt)

**PROJEKTO VADOVAS/ARCH. PDV  
ARCHITEKTAS**

 Viktoras Gricius  
Atest. Nr. A 1674  
Tel.: +370 614 54721  
[vg@ppmm.lt](mailto:vg@ppmm.lt)

**PROJEKTO NUMERIS**

**2019-12**

**PROJEKTO PARENGIMO METAI**

**2021.03**

**Objektas:** Prekybos paskirties (7.3) pastato sklypuose kad. nr. 0101/0171:782, 0101/0171:443, 0101/0171:1790, Tarandės g. Vilniuje, statybos projektas  
**Stadija:** Projektiniai pasiūlymai / PP /  
**Metai:** 2020

### B Y L O S S U D Ė T I E S Ž I N I A R A Š T I S

Eil. Nr.	Dokumento pavadinimas	Psl. Nr.
1.	<b>Viršelis</b>	1
2.	<b>Bylos turinys</b>	2
3.	<b>Aiškinamasis raštas</b>	3-7
4.	<b>GRAFINĖ DALIS (Brėžiniai):</b>	-
4.1	<b>Sklypo planas</b>	-
4.1.0	Situacijos schema <span style="float: right;">2019-12-PP-SP-00</span>	8
4.1.1	SPRENDINIAI. SKLYPO PLANAS SU ŠIŲ VILNIAUS PLANO TECHNINIO/DETALAUŠ PROJEKTO SPRENDINIAIS. ŽELDINIŲ PLANAS M 1: 500 <span style="float: right;">2019-12-PP-SP-01</span>	9
4.1.2	SPRENDINIAI. VERTIKALINIS SKLYPO PLANAS M 1: 500 <span style="float: right;">2019-12-PP-SP-02</span>	10
4.1.3	SPRENDINIAI. ŽĖMĖS DARBŲ SKLYPO PLANAS M 1: 500 <span style="float: right;">2019-12-PP-SP-03</span>	11
4.1.4	PJŪVIAI PER TERITORIJĄ IR PASTATĄ M 1: 250 <span style="float: right;">2019-12-PP-SP-04</span>	12
4.2	<b>Statinio architektūra</b>	
4.2.1	SPRENDINIAI. PIRMO AUKŠTO PLANAS M 1:200 <span style="float: right;">2019-12-PP-SA-01</span>	13
4.2.2	SPRENDINIAI. PJŪVIAI M 1:200 <span style="float: right;">2019-12-PP-SA-21</span>	14
4.2.3	SPRENDINIAI. FASADAI M 1:200 <span style="float: right;">2019-12-PP-SA-31/32</span>	15-16
4.2.4	ESAMOS PADĖTIES FOTOFIKSACIJA <span style="float: right;">2019-12-PP-SA-40</span>	17
4.2.5	SPRENDINIAI. VIZUALIZACIJA/ FOTOMONTAŽAS <span style="float: right;">2019-12-PP-SA-41</span>	18
4.2.6	SPRENDINIAI. VIZUALIZACIJA/ FOTOMONTAŽAS <span style="float: right;">2019-12-PP-SA-42</span>	19
5.	<b>Projektinių pasiūlymų rengimo užduotis bei derinimai:</b>	
5.1	2020-06-09 patvirtinta. projektinių pasiūlymų rengimo užduotis	20-22
5.2	2020-07-09 gautas Vilniaus miesto savivaldybės administracijos Infrastruktūros darbų priežiūros ir inžinerinių statinių projektų ir projektinių pasiūlymų vertinimo darbo grupės pasitarimo protokolo išrašas	23-25

Parengė PV V. Gričius

# AIŠKINAMASIS RAŠTAS

## 1. IŠEITIES DUOMENYS:

### 1.1. „PREKYBOS PASKIRTIES (7.3) PASTATO SKLYPUOSE Kad. Nr. 0101/0171:782, 0101/0171:443, 0101/0171:1790, TARANDĖS G. VILNIUJE, STATYBOS PROJEKTAS“ PROJEKTINIAI PASIŪLYMAI PARENGTI VADOVAUJANTIS:

- Užsakovo pateikta projektavimo užduotimi;
- Vilniaus miesto teritorijos bendruoju planu;
- Ši Vilniaus planas rengiamo detaliojo plano „Apie 7.9 ha teritorijos prie Ukmergės gatvės detalusis planas“ preliminariais sprendimais

### 1.2. PAGRINDINIŲ NORMATYVINIŲ, TAME TARPE IR STATYBOS TECHNINIŲ DOKUMENTŲ, KURIAIS VADOVAUJANTIS PARENGTI PROJEKTINIAI PASIŪLYMAI (TOLIAU PP) SĄRAŠAS:

#### 1.2.1. LR Įstatymai:

1. LR Statybos įstatymas;
2. LR specialiųjų žemės naudojimo sąlygų įstatymas;

#### 1.2.2. Statybos techniniai reglamentai:

1. STR 1.01.02:2016 „Normatyviniai statybos techniniai dokumentai“;
2. STR 1.01.03:2017 „Statinių klasifikavimas“;
3. STR 1.01.08:2002 „Statinio statybos rūšys“;
4. STR 1.04.04:2017 „Statinio projektavimas, projekto ekspertizė“;
5. STR 1.05.01:2017 „Statybą leidžiantys dokumentai. Statybos užbaigimas. Statybos sustabdymas. Savavališkos statybos padarinių šalinimas. Statybos pagal neteisėtai išduotą statybą leidžiantį dokumentą padarinių šalinimas“;
6. STR 2.06.04:2014 „Gatvės ir vietinės reikšmės keliai. Bendrieji reikalavimai“.

#### 1.2.3. Kiti įsakymai:

1. LIETUVOS RESPUBLIKOS ŽEMĖS ŪKIO MINISTRO ĮSAKYMAS DĖL LIETUVOS RESPUBLIKOS ŽEMĖS ŪKIO MINISTRO 2002 M. GRUODŽIO 30 D. ĮSAKYMO NR. 522 „DĖL NEKILNOJAMOJO TURTO OBJEKTŲ KADASTRINIŲ MATAVIMŲ IR KADASTRO DUOMENŲ SURINKIMO BEI TIKSLINIMO TAISYKLIŲ“ PAKĖITIMO.

## 2. AIŠKINAMASIS RAŠTAS:

### 2.1. BENDRI DUOMENYS:

**Statybos objektas:** „Prekybos paskirties (7.3) pastato sklypuose kad. nr. 0101/0171:782, 0101/0171:443, 0101/0171:1790, Tarandės g. Vilniuje, statybos projektas“

**Statytojas (užsakovas).** Viešo susirinkimo metu statytojas – HZ; Po viešo susirinkimo pasikeitė žemės sklypų savininkai. Naujasis žemės sklypų savininkas – UAB „Lidl Lietuva“ (pagal pridedamus atnaujintus RC išrašus);

**Projektuotojas.** Pastatų projektavimo menas ir mokslas, MB. Projekto vadovas/ architektas Viktoras Gričius (A 1674). Žirmūnų g. 139a - 203, Vilnius.

**Projekto vadovas.** Viktoras Gričius (A 1674).

**Statybos ir projektavimo finansavimo šaltiniai.** Statytojo lėšos.


**Projektavimo etapas (stadijos).** Projektiniai pasiūlymai;

**Statybos rūšys.** Vadovaujantis STR 1.01.08:2002 „Statinio statybos rūšys“ IV skirsniu: 7.1 naujo statinio statyba;

**Statinio paskirtis.** Vadovaujantis STR 1.01.03:2017 „Statinių klasifikavimas“ dabar pastato paskirtis yra 7.3 prekybos paskirties pastatas.

### 2.2. TRUMPAS STATYBOS APIBŪDINIMAS

**SKLYPAS/ STATYBOS VIETA.** Nagrinėjama teritorija yra Šiaurinėje Vilniaus miesto dalyje Pašilaičių seniūnijoje, Tarandės g. Šiaurinėje dalyje ribojasi su Komercinės ir Inžinerinės

Atestato Nr.	Pastatų projektavimo menas ir mokslas, MB Įm. k. 30456902 Žirmūnų g. 139a-203, LT-09120 Vilnius Tel. +370 614 54721; El. p.: <a href="mailto:info@ppmm.lt">info@ppmm.lt</a>			Prekybos paskirties (7.3) pastato sklypuose kad. nr. 0101/0171:782, 0101/0171:443, 0101/0171:1790, Tarandės g. Vilniuje, statybos projektas		
A 1674/	PV	V. Gričius		2021.03	Aiškinamasis raštas	Laida
						0
Stadija	Užsakovas:				Lapas	Lapų
PP	UAB „Lidl Lietuva“				2019-12-PP-BD-Aiškinamasis raštas	1 5

infrastruktūros sklypu; Rytuose ribojasi su Ukmergės g.; Pietuose ribojasi su Tarandės g. (gatvės kategorija B2 ir D2); Vakaruose su Komercinės ir Inžinerinės infrastruktūros sklypu. Nagrinėjama teritorija apima 3 sklypus:

- a) Šiauriausiai esantis Sklypas 01 Unikalus Nr. 0101-0171-1782, Kad. nr. 0101/0171:1782; plotas 0,9973 ha;
- b) Viduryje esantis Sklypas 02 Unikalus Nr. 0101-0171-0443, Kad. nr. 0101/0171:443; plotas 0,4312 ha;
- c) Piečiausiai esantis Sklypas 03 Unikalus Nr. 0101-0171-1790, Kad. nr. 0101/0171:1790; plotas 0,4313 ha;

**2.2.1. Pagrindiniai sklypo 01 rodikliai:**

- Unikalus Nr.: 0101-0171-1782.
- Kadastro Nr.: 0101/0171:1782 Vilniaus m. k. v..
- Viešo susirinkimo metu žemės sklypo pagrindinė naudojimo paskirtis – žemės ūkio; Po viešo susirinkimo buvo patikslinta pagrindinė naudojimo paskirtis į Kita, bei papildyta žemės sklypo naudojimo būdas – Komercinės paskirties objektų teritorijos ir Susisiekimo ir inžinerinių tinklų koridorių teritorijomis;
- Po viešo susirinkimo, patikslinus žemės naudojimo būdą sklypui buvo suteiktas adresas- Vilnius, Tarandės g. 1B
- Žemės sklypo plotas: 0,9973 ha
- Specialiosios žemės ir miško naudojimo sąlygos:
  - a) I. Ryšių linijų apsaugos zonos;
  - b) II. Kelių apsaugos zonos;

**2.2.2. Pagrindiniai sklypo 02 rodikliai:**

- Unikalus Nr.: 0101-0171-0443.
- Kadastro Nr.: 0101/0171:443 Vilniaus m. k. v..
- Viešo susirinkimo metu žemės sklypo pagrindinė naudojimo paskirtis – žemės ūkio; Po viešo susirinkimo buvo patikslinta pagrindinė naudojimo paskirtis į Kita, bei papildyta žemės sklypo naudojimo būdas – Komercinės paskirties objektų teritorijos ir Susisiekimo ir inžinerinių tinklų koridorių teritorijomis;
- Po viešo susirinkimo, patikslinus žemės naudojimo būdą sklypui buvo suteiktas adresas- Vilnius, Tarandės g. 1A
- Žemės sklypo plotas: 0,4312 ha
- Specialiosios žemės ir miško naudojimo sąlygos:
  - a) I. Ryšių linijų apsaugos zonos;
  - b) II. Kelių apsaugos zonos;
- Kitos daiktinės teisės/ servitutai esantys sklype:
  - a) Kelio servitutas (tarnaujantis). Aprašymas: 3 m. pločio, plane pažymėtas indeksu S;

**2.2.3. Pagrindiniai sklypo 03 rodikliai:**

- Unikalus Nr.: 0101-0171-1790.
- Kadastro Nr.: 0101/0171:1790 Vilniaus m. k. v..
- Viešo susirinkimo metu žemės sklypo pagrindinė naudojimo paskirtis – žemės ūkio; Po viešo susirinkimo buvo patikslinta pagrindinė naudojimo paskirtis į Kita, bei papildyta žemės sklypo naudojimo būdas – Komercinės paskirties objektų teritorijos ir Susisiekimo ir inžinerinių tinklų koridorių teritorijomis;
- Po viešo susirinkimo, patikslinus žemės naudojimo būdą sklypui buvo suteiktas adresas- Vilnius, Tarandės g. 1
- Žemės sklypo plotas: 0,4313 ha
- Specialiosios žemės ir miško naudojimo sąlygos:
  - a) I. Ryšių linijų apsaugos zonos;
  - b) II. Kelių apsaugos zonos;
- Kitos daiktinės teisės/ servitutai esantys sklype:
  - b) Kiti servitutai (tarnaujantis). Aprašymas: Leisti kitiems asmenims važiuoti, eiti arba ginti gyvulius 3m pločio esamu keliu, plane pažymėtas indeksu S;

Teritorijoje/ Sklypuose (remiantis registrų centro pažyma) šiuo metu yra įregistruotų pastatų nėra. Viešo susirinkimo metu sklypai priklausė keliems fiziniams asmenims, kurie pagal tarpusavio susitarimą/ įgaliojimą statytoju įgaliojo būti HZ; Po viešo susirinkimo keitėsi žemės sklypų savininkas. Naujasis žemės sklypų savininkas – UAB „Lidl Lietuva“;

	Lapas	Lapų	Laida
2019-12-PP-BD-Aiškinamasis raštas	2	5	0

Sklype šiuo metu yra pieva. Reljefas išraiškingas nuo ~ abs. alt. 183.00 (vakaruose) iki ~ 188.50 rytuose (ties Ukmergės g.).

Viešo susirinkimo metu nagrinėjamoje teritorijoje SI „Vilniaus planas“ buvo rengiamas detalusis planas - „Apie 7,9 ha teritorijos prie Ukmergės gatvės detalusis planas“; Praėjus viešam susirinkimui detalusis planas buvo patvirtintas - 2020-12-29 d. Nr. A30-3510/20.

Vadovaujantis galiojančiu detaliuoju planu teritorijos naudojimo tipas – paslaugų teritorija (PA); Žemės sklypo naudojimo būdas – komercinės paskirties objektų teritorijos (K); Leistinas pastatų aukštis (metrais) – 20; Leistinas žemės sklypo užstatymo tankis – 80 proc.; Leistinas žemės sklypo užstatymo intensyvumas – 2,0; Užstatymo tipas – laisvo planavimo; Priklausomųjų želdynų ir želdinių teritorijų dalys – 10 proc.

Vadovaujantis galiojančiu Vilnius miesto bendroju planu teritorija priskiriama Verslo, gamybos, pramonės teritorijoms (ŠV 3.2.2), o vadovaujantis rengiamu 2020 Vilniaus miesto bendroju planu: Kvartalų numeris – TAR-8, Funkcinės zonos numeris TP dokumente – TAR-8-3; Funkcinės zonos tipas – Paslaugų zona; Teritorijos naudojimo tipas PA; PR; Pagrindinė žemės naudojimo paskirtis - KT; Žemės naudojimo būdas – K; P; V; R; B; I2;E; Didžiausias leistinas pastatų aukštis (metrai) nuo žemės paviršiaus – 20; Užstatymo tipas – pr\_u; pr\_a; mv; Didžiausias leistinas sklypo užstatymo intensyvumas – 2; Didžiausias leistinas sklypo užstatymo tankis – 80; Sąlyginis didžiausias nelaidžių dangų kiekis sklype (%) – 50;

**2.2.4. SPRENDINIAI.** Vadovaujantis SI „Vilniaus planas“ parengto detaliojo plano sprendiniais matyti, kad nagrinėjamą 3 sklypų teritoriją (~ 1,8598 ha) bus sukaityta į 3 dalis ( Nr.13, Nr.14, Nr.15):

Nr. 13 - vakarinė dalis, numatomas plotas ~ 12942 m<sup>2</sup>, kurioje projektuojama parduotuvė su antžemine/ėmis automobilių stovėjimo aikšte/ėmis – numatoma teritorija – paslaugų teritorija (PA);

Nr. 14 – centrinė dalis, numatomas plotas ~ 3915 m<sup>2</sup> – numatoma inžinerinei infrastruktūrai skirta teritorija – kelio/ gatvės jungtis su bevarde gatvele esančia statmenai Tarandės gatvei, bei jungtis su Ukmergės g. dubliu.

Nr. 15 – rytinė dalis, numatomas plotas ~ 1740 m<sup>2</sup> – numatoma inžinerinės infrastruktūros koridorias (TK) teritorija.

Vakarinėje teritorijos (3 sklypų) dalyje projektuojamas vienas stačiakampio plano 1 aukšto (gal būt su maža antresole) pastatas - Parduotuvė ~ 31,75 m pločio, ~ 77,9 m ilgio ir ~ 2233 m<sup>2</sup> ploto (jei su antresole ~ 2325 m<sup>2</sup> ploto). Absoliutinė grindų altitudė numatoma +/-0.00= abs. alt 185.70 m. pastato aukštis nuo grindų lygio apie 6,7 metrus.

Pastatas pozicionuojamas lygiagrečiai ilgąją kraštine Ukmergės g. apie 80 m atstumu nuo Ukmergės g. (Ukmergės g. apsaugos zona 70 m) esančio į rytus nuo teritorijos; Pastatas atitraukiamas nuo Tarandės g esančios pietuose apie 29 m atstumu; apie 42,5 m atstumu nuo teritorijos vakarinės ribos; bei 9,6 m nuo teritorijos šiaurinės ribos (*Pastaba: pateikiami mažiausi atstumai nuo projektuojamo pastato iki teritorijos ribos*).

Šalia projektuojamo pastato (parduotuvės) numatoma viena antžeminė automobilių saugykla (stovėjimo aikštelė) ~ 117 automobilių stovėjimo vietų iš kurių 5 vietos skirtos Žmonėms su judėjimo negalia (toliau ŽN) – 1 A tipo ir 4 B tipo.

**2.2.5. Urbanistiniai/ Žemės sklypo tvarkymas.** Urbanistinė struktūra sklype nesusiformavusi ir planuojama; Į sklypą numatomi du įvažiavimai/ išvažiavimai: vienas iš rytų pusėje planuojamo Ukmergės g. dublio ir antras iš Tarandės gatvės pietuose.

**Žemės užstatymo tankis.** Numatomas teritorijos užstatymo plotas ~ 2455 m<sup>2</sup> kas yra lygu 13,2% visos teritorijos (trijų sklypų) ploto.

**Žemės sklypo užstatymo intensyvumas.** Planuojamas bendras pastato plotas iki ~2325 m<sup>2</sup> intensyvumas ~12,5% visos (trijų sklypų) ploto.

**Užstatymo tipas.** Laisvai stovintys pastatai.

**Priklausomųjų želdynų ir želdinių dalys žemės sklype (procentais).** Kitos paskirties sklypuose (komercinėse teritorijose) želdynai turi sudaryti ne mažiau kaip 10%. Teritorijoje projektuojamas žaliasis plotas sudaro apie 9785 m<sup>2</sup> o tai yra apie 52,6%.

Pastato ir automobilių stovėjimo aiktelės statybos zonoje esančius menkaverčius medžius ir želdynus numatoma šalinti (taksacija atliekama techninio projekto rengimo metu). Kertami želdynai bus kompensuojami įstatymų nustatyta tvarka.

**Automobilių stovėjimo vietų poreikis.** Projektuojamo prekybos pastato prekybos salių plotas ~ 1350 m, vadovaujantis STR 2.06.04:2014 „Gatvės ir vietinės reikšmės keliai. Bendrieji reikalavimai“ XIII skyriaus 30 lentelė gaunasi (1350/20) 68 automobilių stovėjimo vietų poreikis parduotuvei. Projektiniuose pasiūlymuose numatoma viena antžeminė ~ 117 automobilių stovėjimo aikštelė (iš jų nemažiau kaip 5 ŽN (1 vnt. A tipo ir 4 vnt. B tipo).

**Pastatas. Tūriniai sprendimai. Eksterjero medžiagiškumas/ fasadai.**

	Lapas	Lapų	Laida
2019-12-PP-BD-Aiškinamasis raštas	3	5	0

Pastatas projektuojamas vieno aukšto, stačiakampio plano, kompaktiško tūrio. Pastato aukštis ~ 6,7 m aukščio skaičiuojant nuo pastato +/- 0.00/ abs. alt 185.70. Stogas vieno šlaito. Akcentuojami 2 pagrindinio įėjimo fasadai nuo Tarandės ir Ukmergės gatvių. Vyraujančios medžiagos: Aliuminio (RAL 7046)/ stiklo vitrina (Tarandės g.), tinkuoti fasadai: Cokolis pilkų keraminių plytelių apdaila (RAL 9006), sienos baltos (RAL 9016), stogo parapetas - aliuminio kompozitas („Alucobond“ tipo) pilkos spalvos (RAL 7043)

**Pastatas. Funkcija.** Įėjimas į prekybos paskirties pastatą projektuojamas pietrytiniame kampe, iš Tarandės ir Ukmergės g. pusės. Įėjimas ir išėjimas (parduotuvė) į tambūrą (iš jo numatomas taros susirinkimas) per automatiškai slankiojančias duris. Iš tambūro patenkama į prekybos salę. Šalia prekybos salės numatoma kepykla, darbuotojų persirengimo bei sandėliavimo ir kitos pagalbinės patalpos. Prekių pristatymo rampa šiaurinėje sklypo pusėje. Prekių krovimui sandėlyje projektuojami pakeliami vartai šalia rampos. Virš rampos zonos projektuojamas stogelis. Patalpų išplanavimas pastatuose bus tikslinamas techninio projekto rengimo metu. Pastato vidaus apdaila detalizuojama techninio ir/ arba interjero projektų stadijose.

**2.2.6. Inžineriniai tinklai.** Techninio projekto rengimo metu bus siekiama pastatą prijungti prie visų centralizuotų miesto sistemų (pagal suinteresuotų institucijų išduotas sąlygas): Elektros, ryšių, vandentiekio nuotekų bei centrinio šildymo. Nesant galimybės to padaryti bus numatomos vietinės šilumos ir vandens gamybos bei nuotekų šalinimo inžinerinės komunikacijos.

**2.2.7. Pastabos:/ Toliau tęsiant projektavimo darbus būtina:**

- Žemės sklypus planuojama apjungti atskirai rengiamu žemės sklypų formavimo ir pertvarkymo projektu;
- Techninio projekto metu tikslinti įvažiavimo ir šaligatvių sprendinius pagal galiojančią SĮ Vilniaus planas detalų planą - „Apie 7.9 ha teritorijos prie Ukmergės gatvės detalusis planas“ ir/arba VILNIAUS MIESTO SAVIVALDYBĖS ADMINISTRACIJOS INFRASTRUKTŪROS SKYRIAUS išduotas prisijungimo prie susisiekimo komunikacijų sąlygas

**2.2.8. Projektinių pasiūlymų viešinimo procedūra.**

Projektiniai pasiūlymai parengti 2020 m. gegužės mėn. 2020-05-28 pateiktas prašymas Vilniaus miesto savivaldybės administracijos Vyriausiojo architekto skyriui patvirtinti projektinių pasiūlymų rengimo užduotį. 2020-06-09 projektinių pasiūlymų rengimo užduotis buvo patvirtinta.

2020-06-15 projektiniai pasiūlymai buvo pateikti Vilniaus miesto savivaldybės administracijos Infrastruktūros darbų priežiūros ir inžinerinių statinių projektų ir projektinių pasiūlymų vertinimo darbo grupei. Pasitarimas įvyko 2020-06-25 dieną. 2020-07-09 buvo gautas Vilniaus miesto savivaldybės administracijos Infrastruktūros skyriaus raštas su 2020-07-01 protokolu Nr. A16-576/20(2.1.76E-INF) kuriame nutarta: „5.1. Projektinių pasiūlymų sprendiniams pritarti“

2020-07-14 dieną projektiniai pasiūlymai buvo pateikti per IS Infostatyba sistemą Vilniaus miesto savivaldybės administracijai (Prašymas informuoti visuomenę apie parengtus statinių projektinius pasiūlymus Reg. Nr. ISP-100-200714-02537).

2020-07-17 dieną prašymas buvo patenkintas ir 2020-07-14 informacija paskelbta Vilniaus miesto savivaldybės interneto svetainėje adresu <https://vilnius.lt/lt/numatomo-statiniu-projektavimo-viesumas/visuomenes-informavimas-apie-numatoma-prekybos-paskirties-7-3-pastato-sklypuose-kad-nr-0101-0171782-0101-0171443-0101-01711790-tarandes-g-vilniuje-projektavima/>

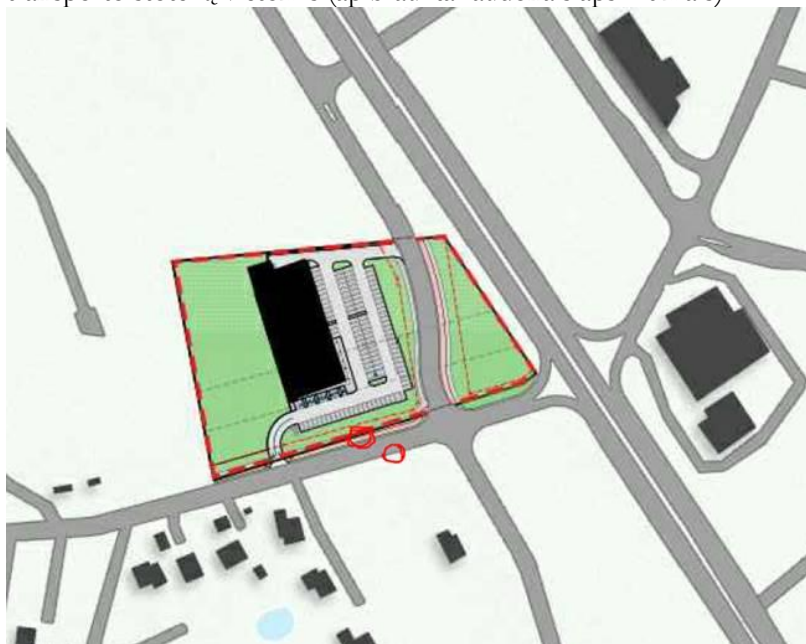
2020 m. liepos 19 d. įrengtas stendas.

2020 m. rugpjūčio 3 d. įvyko projektinių pasiūlymų viešas pristatymas visuomenei/ viešasis svarstymas. Viešo susirinkimo metu į visuomenės iškeltus klausimus/ komentarus (tiek pateiktus iki viešo susirinkimo, tiek pateiktus viešo susirinkimo metu) atsakyta viešo susirinkimo metu bei išdėstyta raštu protokole. Apibendrinant visuomenei rūpėjo daugiau ne pačiuose projektiniuose pasiūlymuose prisistatomi prekybos paskirties pastato – parduvė ir antžeminės 119 vt. automobilių stovėjimo aiktelės sprendiniai, bet Tarandės g ir gretimų teritorijų (Ukmergės g. dublio su požemine pėreja ir pravažiuoju) susisiekimų komunikacijų sprendiniai kurie nėra pateikti projektinių pasiūlymų apimtyje.

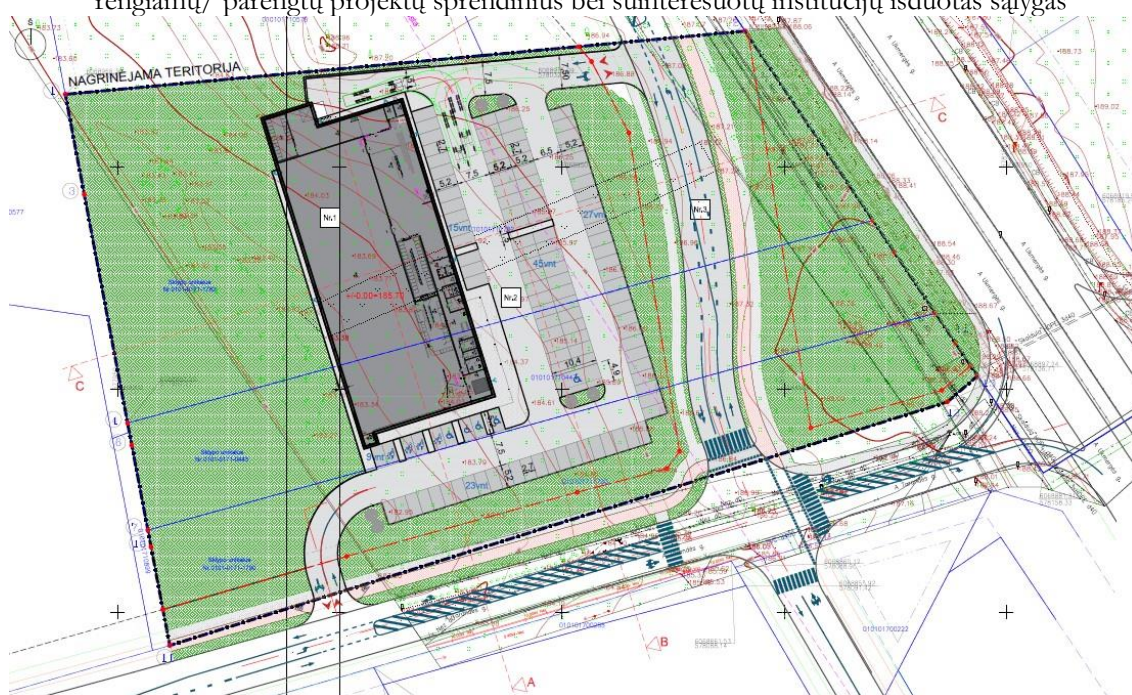
Po Vilniaus miesto savivaldybės administracijos Infrastruktūros darbų priežiūros ir inžinerinių statinių projektų ir projektinių pasiūlymų vertinimo darbo grupės pasitarimo, kuris įvyko 2020-06-25 dieną, 2020-07-16 dieną iš vieno iš infrastruktūros grupės narių (Aleksėj Apanovič) buvo gauta schema su siūlomomis viešo transporto stotelių vietomis. Kadangi schema buvo atsiųsta jau projektinius pasiūlymus pateikus viešinimui, jos sprendiniai buvo pristatyti visuomenei viešo susirinkimo metu, bei ja papildomi projektiniai pasiūlymai (aiškinamasis raštas). Su šiais sprendiniais tiek statytojas, tiek projektuotojas sutinka ir mano, jog viešo transporto stotelių galimas atsiradimas šioje vietoje būtų prasmingas. Tačiau viešo sustojimo stotelių sprendiniai nėra projektinių pasiūlymų apimtyje ir tai yra kaip galimybė. Tikslūs sprendiniai už teritorijos (3

	Lapas	Lapų	Laida
2019-12-PP-BD-Aiškinamasis raštas	4	5	0

sklypų) ribų bus tikslinami techninio projekto rengimo metu pagal susiinteresuotų institucijų išduotas prisijungimo (tame tarpe ir prisijungimo prie susisiekimo komunikacijų) sąlygas. Pridedama sklypo plano schema su vieno iš infrastruktūros grupės narių (Aleksej Apanovič) siūlomomis viešo transporto stotelių vietomis (apibraukta raudonais apskritimais).

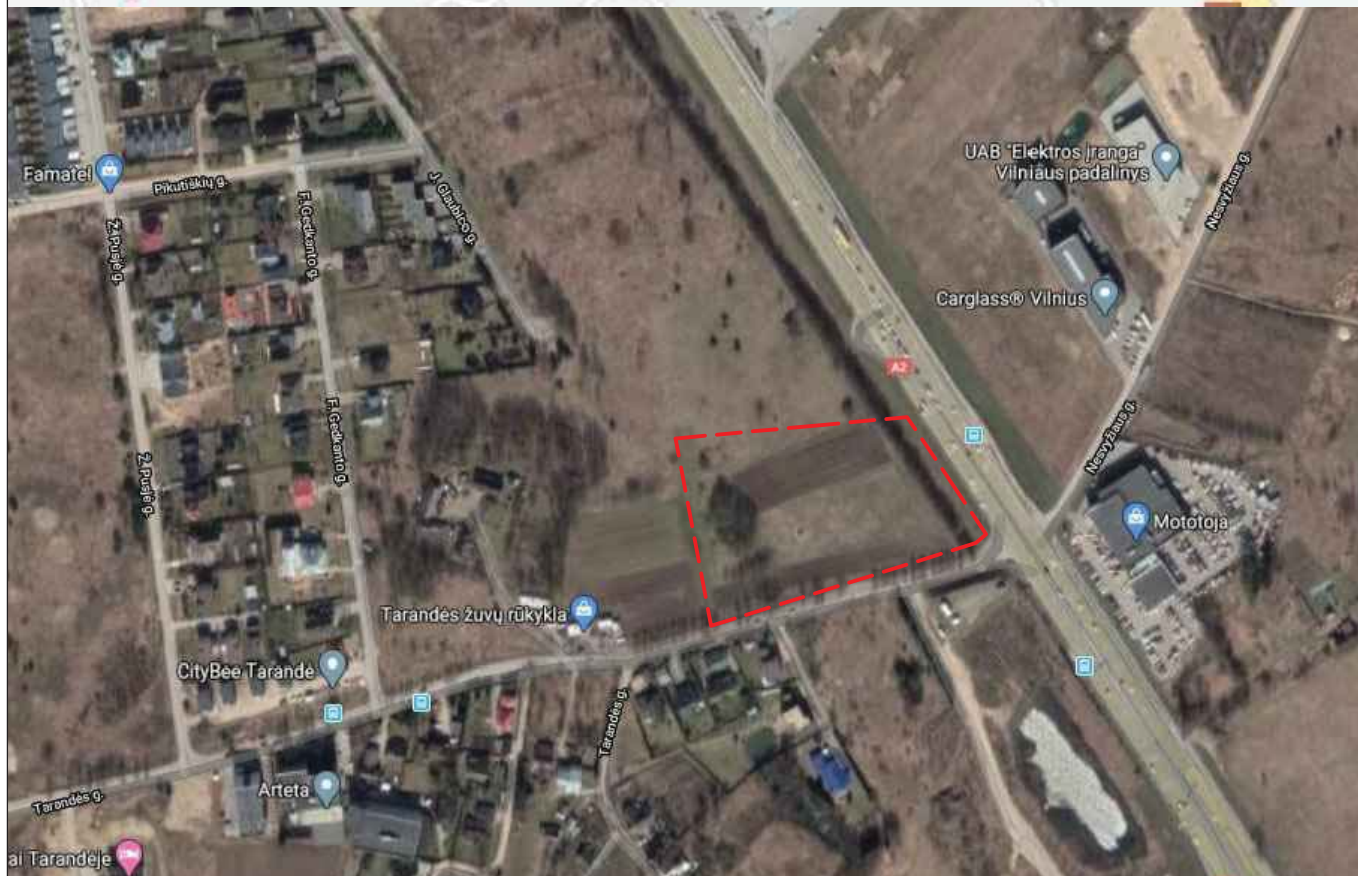
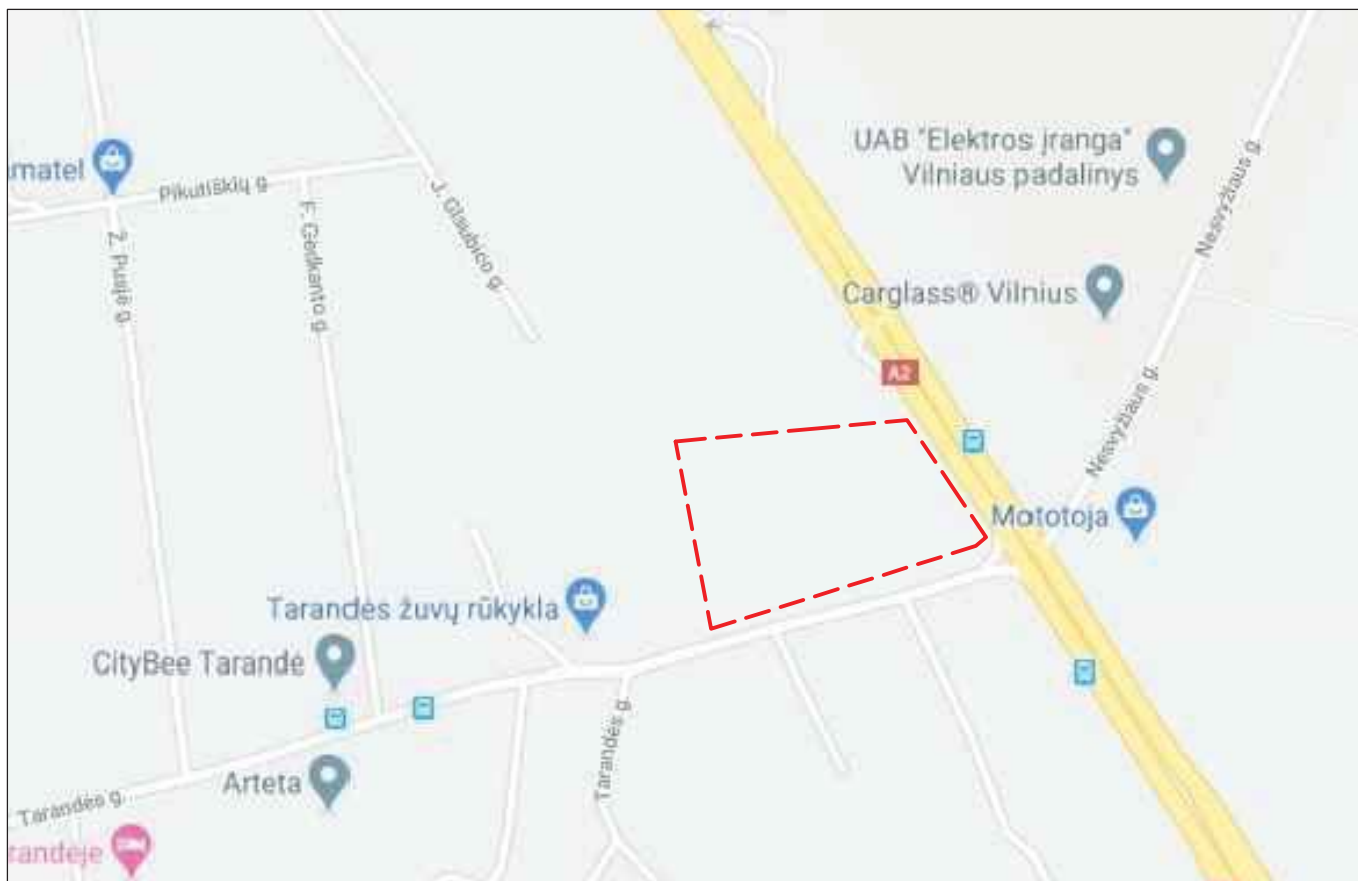






Reaguodami į visuomenei rūpimus klausimus viešo susirinkimo metu buvo pristatyta ir aptarta papildoma galima susisiekimo sprendinių schema, tačiau pabrėžiame, jog schema informacinio pobūdžio, o sprendiniai tikslinami techninio projekto rengimo metu, pagal SĮ Vilniaus planas rengiamų/ parengtų projektų sprendinius bei suinteresuotų institucijų išduotas sąlygas

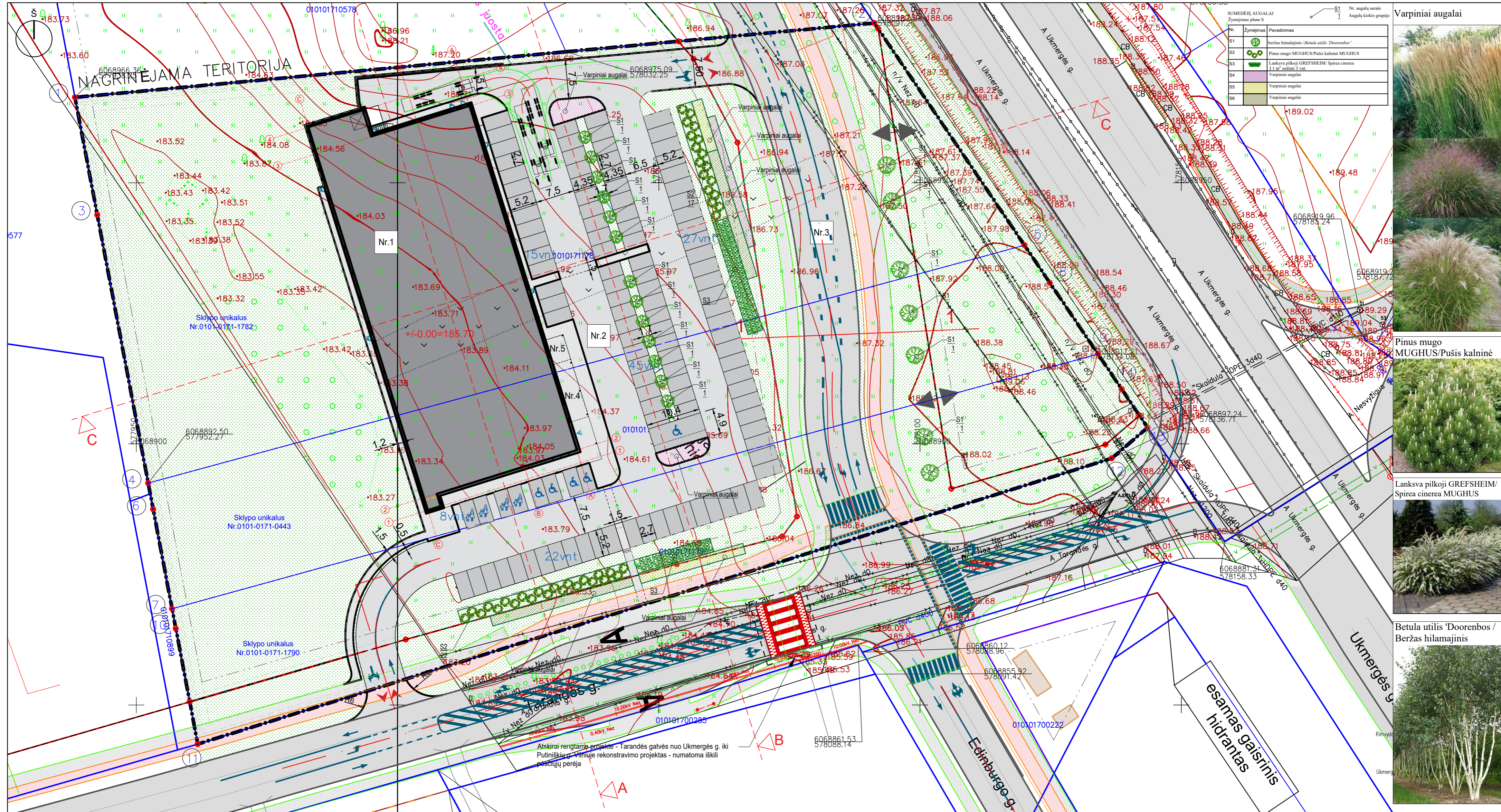


Pareigos	Vardas, pavardė	Atestato Nr.	Parašas	Data
Projekto vadovas/ Architektūrinės projekto dalies vadovas	Viktoras Gričius	A 1674		2021 m. kovo 23 d.

2019-12-PP-BD-Aiškinamasis raštas	Lapas	Lapų	Laida
	5	5	0



KVAL. PATV. DOK. NR.		Pastatų projektavimo menas ir mokslas, MB Į.k.: 304506902 Žirmūnų g. 139-203 (II aukštas), 09120 Vilnius Tel.: +370 614 54721; El. paš.: info@ppmm.lt			<b>STATINIO PROJEKTO PAVADINIMAS:</b> Prekybos paskirties pastato (7.3) sklypuose kad. nr. 0101/0171:1782, 0101/0171:443, 0101/0171:1790, Tarandės g. Vilniuje, statybos projektas			
A 1674	SPV	VIKTORAS GRICIUS		2020 04 20	<b>BRĖŽINYS:</b> SITUACIJOS SCHEMA		LAIDA	
A 1674	SPDV, arch.	VIKTORAS GRICIUS		2020 04 20			0	
	Arch.	ANDREJ PLEŠKOV		2020 04 20				
<b>LT</b>	<b>STATYTOJAS IR (ARBA) UŽSAKOVAS:</b> Užsakovas: UAB LIDL Lietuva				<b>DOKUMENTO ŽYMUO:</b> 2019-09-PP-SP-00		LAPAS 14	LAPŲ 18



Nr.	Žymėjimas	Pavadinimas
S1		Beržas himalajinis (Betula utilis 'Doorenbos')
S2		Pinus mugo MUGHUS/Pušis kalninė MUGHUS
S3		Lanksva pilkoji GREFSHEIM/ Spirea cinerea
S4		Varpiniai augalai
S5		Varpiniai augalai
S6		Varpiniai augalai

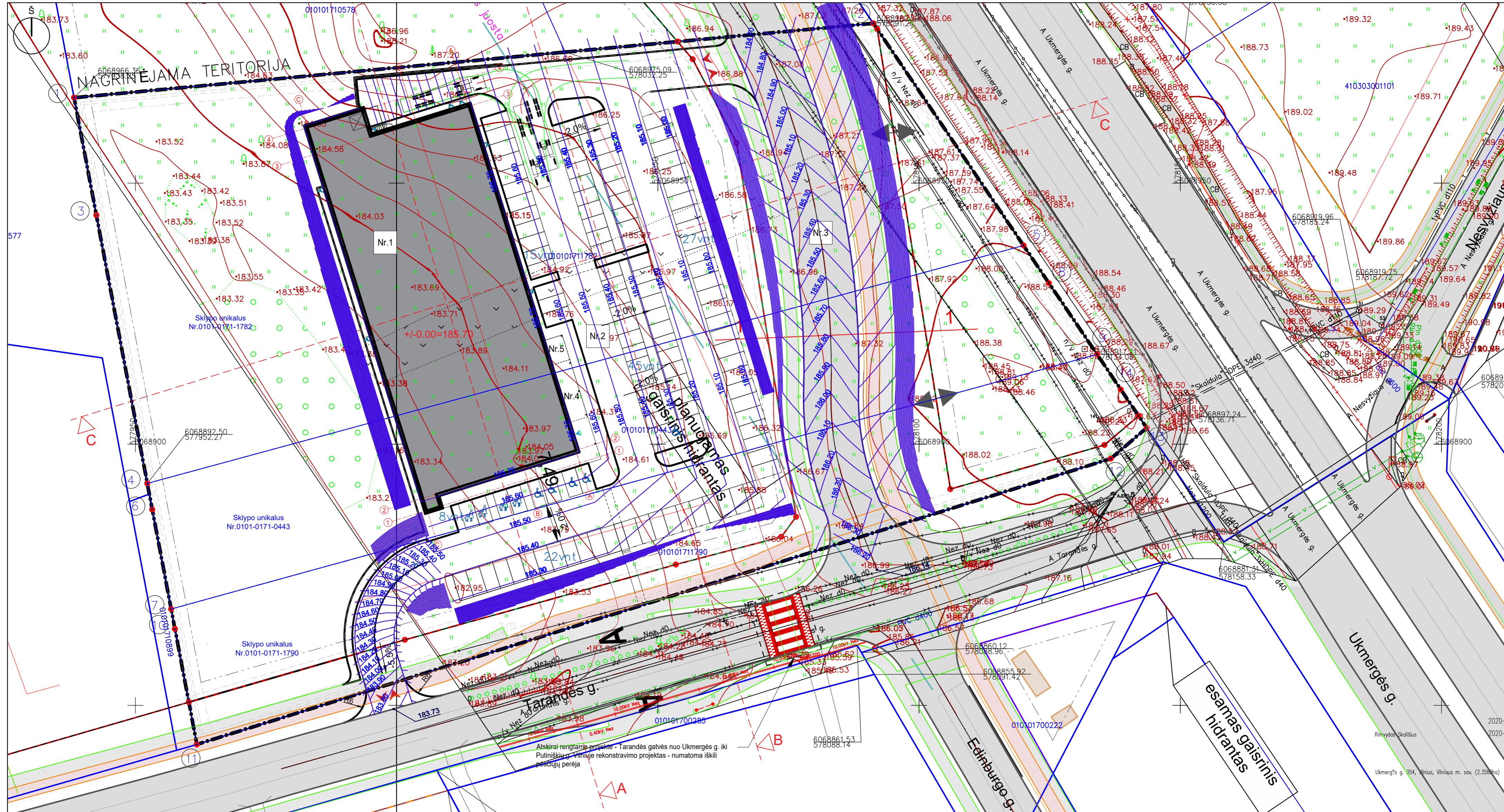


ESAMŲ SKLYPŲ KOORDINATĖS		
Numeris	X	Y
Sklypo unikalus nr.0101-0171-1782 koordinatės		
1	6068966.37	577938.26
2	6068980.59	578091.26
3	6068943.85	577942.53
4	6068892.50	577952.27
5	6068938.05	578120.00
Sklypo unikalus nr.0101-0171-0443 koordinatės		
4	6068892.50	577952.27
5	6068938.05	578120.00
6	6068884.13	577953.86
7	6068868.44	577956.84
8	6068930.85	578124.86
9	6068917.21	578134.08
Sklypo unikalus nr.0101-0171-1790 koordinatės		
7	6068868.44	577956.84
9	6068917.21	578134.08
10	6068860.85	577958.28
11	6068842.51	577961.76
12	6068897.24	578136.71
13	6068903.13	578143.58
14	6068910.32	578138.73

- SUTARTINIAI ŽYMĖJIMAI**
- Parduotuvės tipas TYP 1100
  - Nagrinėjama teritorija
  - Esamų sklypų ribos
  - Perspektyvinės sklypų ribos (Pastaba 2)
  - Projektuojamas pastatas
  - Stovėjimo vietos
  - Išvažiavimas/išvažiavimas iš teritorijos
  - Įėjimas į pastatą
  - Evakuacinis išėjimas
  - Šiuo projektu siūlomos pėsčiųjų perėjos
  - Šiuo projektu numatomas važiavimo juostų/dviračių takų žymėjimas
  - Atskirai rengtame projekte - Tarandės gatvės nuo Ukmergės g. iki Putiniškių g. Vilniuje rekonstravimo projektas - numatoma iškilni pėsčiųjų perėja
- SUTARTINIAI DANGŲ ŽYMĖJIMAI**
- Projektuojama betoninių trinkelėlių danga
  - Projektuojamas dviračių takas
  - Projektuojamas asfalto danga
  - Žaliosios zonos

- EKSPLIKACIJA**
- Nr. 1 - projektuojamas prekybos paskirties pastatas
  - Nr. 2 - projektuojama antžeminė automobilių saugykla
  - Nr. 3 - projektuojama susisiekimo jungtis
  - Nr. 4 - prekių vežimėlių stovų vieta
  - Nr. 5 - dviračių stovų vieta
- PAGRINDINIAI SKLYPO RODIKLIAI**
- Nagrinėjamos teritorijos plotas 18596.68m<sup>2</sup>
  - Numatomas teritorijos užstatymo tankumas 13,20 %/ 2454,78m<sup>2</sup>
  - Numatomas teritorijos užstatymo intensyvumas 12,42 %/ 2311,44 m<sup>2</sup>
  - Numatomas teritorijos želdinimas 52,62 %/ 9786,51 m<sup>2</sup>
  - Numatomas automobilių stovėjimo vietų skaičius 117 vnt
  - Pritaikytos žmonėms su negalia 4B tipo 4 vnt
  - Pritaikytos žmonėms su negalia 1A tipo 1 vnt
- Pastabos:**
- „Horizontalus ženklavimas už sklypo ribų informacinio pobūdžio – turi būti sprendžiamas techninio projekto rengimo metu, pagal galiojančio detaliojo planosprendinius, bei suinteresuotų institucijų išduotas prisijungimo sąlygas
  - Sklypų ribos (pagal SJ "Vilniaus Planas" parengtą detalų planą „Apie 7.9 „Apie 7.9 ha teritorijos prie Ukmergės gatvės detalusis planas“

KVAL. PATV. DOK. NR.		Pastatų projektavimo menas ir mokslas, MB Įk. k.: 304506902 Žirmūnų g. 139-203 (II aukštas), 09120 Vilnius Tel.: +370 614 54721; El. paš.: info@ppmm.lt	<b>STATINIO PROJEKTO PAVADINIMAS:</b> Prekybos paskirties pastato (7.3) sklypuose kad. nr. 0101/0171-1782, 0101/0171-443, 0101/0171-1790, Tarandės g. Vilniuje, statybos projektas
A 1674	SPV	VIKTORAS GRICIUS	2021 03
A 1674	SPDV, arch.	VIKTORAS GRICIUS	2021 03
<b>STATYTOJAS IR (ARBA) UŽSAKOVAS:</b>			
LT	Užsakovas: UAB "Lidl Lietuva"		<b>DOKUMENTO ŽYMUO:</b> 2019-12-PP-SP-01
			LAPAS LAPU 01 02

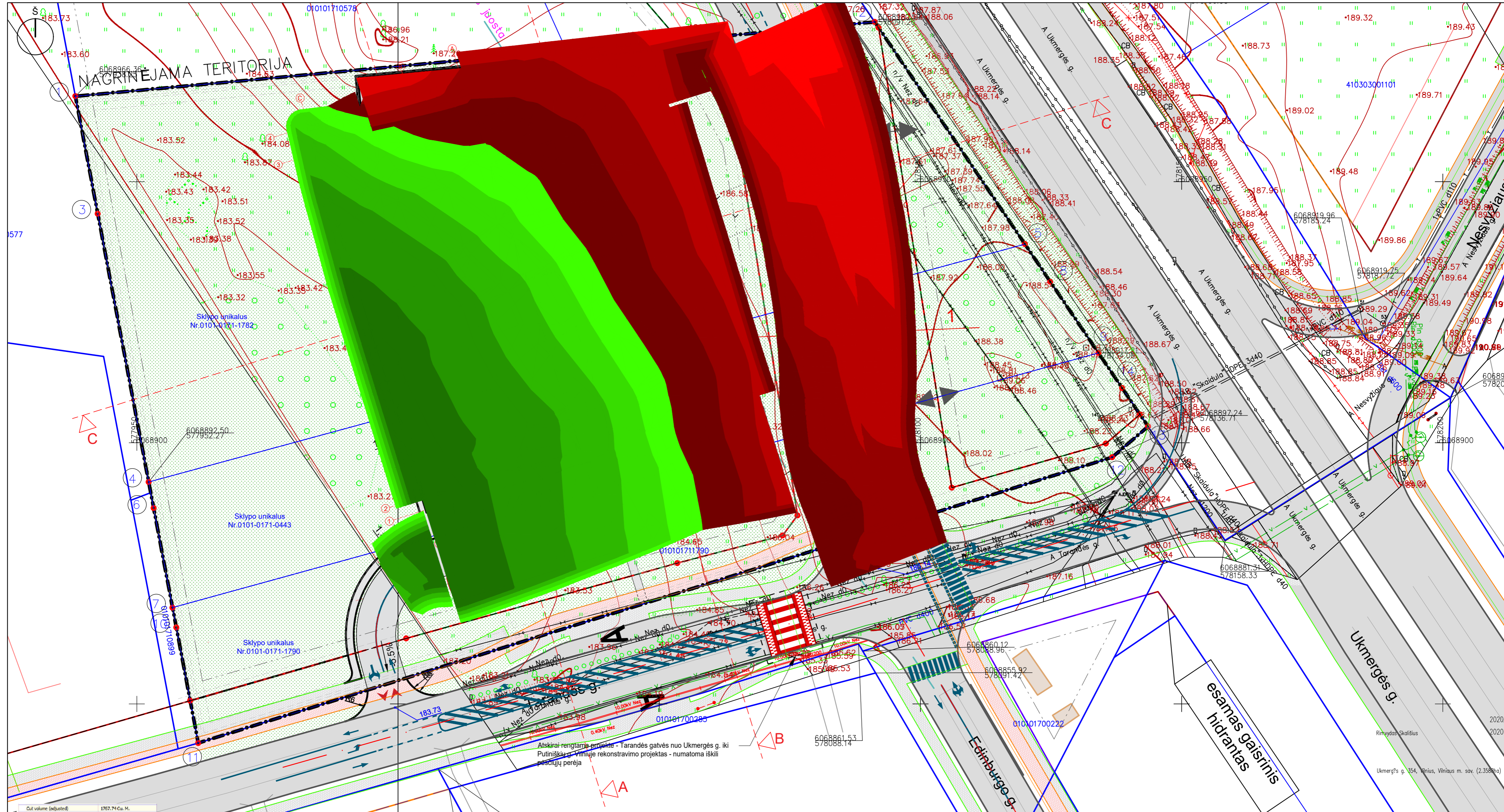


ESAMŲ SKLYPŲ KOORDINATĖS		
Numeris	X	Y
Sklypo unikalus nr.0101-0171-1782 koordinatės		
1	6068966.37	577938.26
2	6068980.59	578091.26
3	6068943.85	577942.53
4	6068892.50	577952.27
5	6068938.05	578120.00
Sklypo unikalus nr.0101-0171-0443 koordinatės		
4	6068892.50	577952.27
5	6068938.05	578120.00
6	6068884.13	577953.86
7	6068868.44	577956.84
8	6068930.85	578124.86
9	6068917.21	578134.08
Sklypo unikalus nr.0101-0171-1790 koordinatės		
7	6068868.44	577956.84
9	6068917.21	578134.08
10	6068860.85	577958.28
11	6068842.51	577961.76
12	6068897.24	578136.71
13	6068903.13	578143.58
14	6068910.32	578138.73

- SŪTARTINIAI ŽYMĖJIMAI**
- Parduotuvės tipas TYP 1100
  - Nagrinėjama teritorija
  - - - - - Esamų sklypų ribos
  - - - - - Perspektyvines sklypų ribos (Pastaba 2)
  - ▬ Projektuojamas pastatas
  - ▬ Stovėjimo vietos
  - ▲ Įvažiavimas/išvažiavimas iš teritorijos
  - ▲ leijimas į pastatą
  - ▲ Evakuacinis išėjimas
  - ▬ Šiuo projektu siūlomos pėsčiųjų perėjos
  - ▬ Šiuo projektu numatomas važiavimo juostų/dviračių takų žymėjimas
  - ▬ Atskirai rengtame projekte - Tarandės gatvės nuo Ukmergės g. iki Putniškių g. Vilniuje rekonstravimo projektas - numatoma iškilii pėsčiųjų perėja
  - ▬ Sklypo altitudė
  - ▬ Sklypo nuolydžiai
- SŪTARTINIAI DANGŲ ŽYMĖJIMAI**
- ▬ Projektuojama betoninių trinkelų danga
  - ▬ Projektuojamas dviračių takas
  - ▬ Projektuojamas asfalto danga

- EKSPLIKACIJA**
- Nr. 1 - projektuojamas prekybos paskirties pastatas
  - Nr. 2 - projektuojama antžeminė automobilių saugykla
  - Nr. 3 - projektuojama susisiekimo jungtis
  - Nr. 4 - prekių vežimėlių stovų vieta
  - Nr. 5 - dviračių stovų vieta
- PAGRINDINIAI SKLYPO RODIKLIAI**
- Nagrinėjamos teritorijos plotas 18596.68m<sup>2</sup>
  - Numatomas teritorijos užstatymo tankumas 13,20 %/ 2454,78m<sup>2</sup>
  - Numatomas teritorijos užstatymo intensyvumas 12,42 %/ 2311,44 m<sup>2</sup>
  - Numatomas teritorijos želdinimas 52,62 %/ 9786,51 m<sup>2</sup>
  - Numatomas automobilių stovėjimo vietų skaičius 117 vnt
  - Pritaikytos žmonėms su negalia 4B tipo 4 vnt
  - Pritaikytos žmonėms su negalia 1A tipo 1 vnt
- Pastabos:**
1. „Horizontalus ženkinimas už sklypo ribų informacinio pobūdžio – turi būti sprendžiamas techninio projekto rengimo metu, pagal galiojančio detaliojo planosprendinius, bei suinteresuotų institucijų išduotas prisijungimo sąlygas
  2. Sklypų ribos (pagal SJ "Vilniaus Planas" parengtą detalų planą „Apie 7.9 „Apie 7.9 ha teritorijos prie Ukmergės gatvės detalusis planas“

KVAL. PATV. DOK. NR.	A 1674	SPV	VIKTORAS GRICIUS	2021 03	STATINIO PROJEKTO PAVADINIMAS: Prekybos paskirties pastato (7.3) sklypuose kad. nr. 0101/0171-1782, 0101/0171-443, 0101/0171-1790, Tarandės g. Vilniuje, statybos projektas	BRĖŽINYS:	LAIDA
	A 1674	SPDV, arch.	VIKTORAS GRICIUS	2021 03			
LT	STATYTOJAS IR (ARBA) UŽSAKOVAS: Užsakovas: UAB "Lidl Lietuva"				DOKUMENTO ŽYMUO: 2019-12-PP-SP-02	LAPAS	LAPŲ
						02	02



Out volume (adjusted)	1767.74 Cu. M.
Fill volume (adjusted)	6400.07 Cu. M.
Net volume (adjusted)	4632.33 Cu. M. <fill>

Aukščių lentelė				
Numeris	Minimalus aukštis	Maksimalus aukštis	Zona	Spalva
1	-2.10	-1.80	0.08	Red
2	-1.80	-1.50	89.47	Red
3	-1.50	-1.20	293.92	Red
4	-1.20	-0.90	295.04	Red
5	-0.90	-0.60	517.73	Red
6	-0.60	-0.30	784.64	Red
7	-0.30	0.00	1516.50	Red
8	0.00	0.30	1421.40	Green
9	0.30	0.60	621.92	Green
10	0.60	0.90	569.40	Green
11	0.90	1.20	598.18	Green
12	1.20	1.50	586.18	Green
13	1.50	1.80	594.52	Green
14	1.80	2.10	593.76	Green
15	2.10	2.40	610.02	Green
16	2.40	2.70	235.24	Green

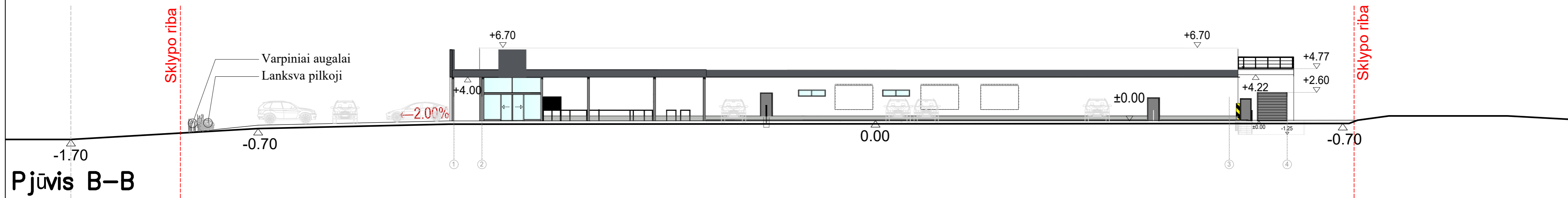
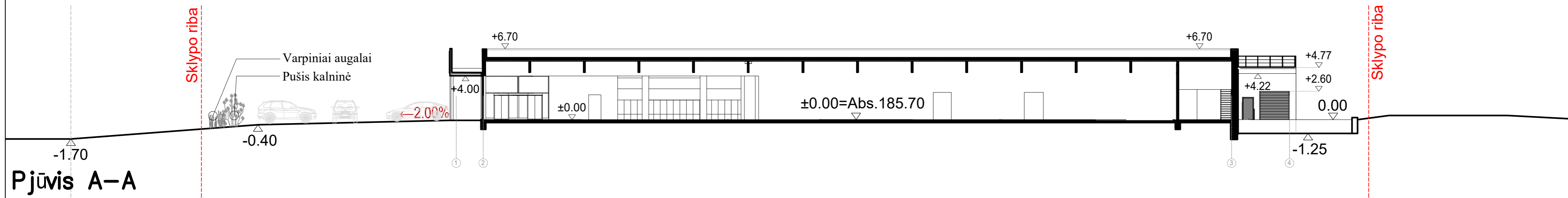
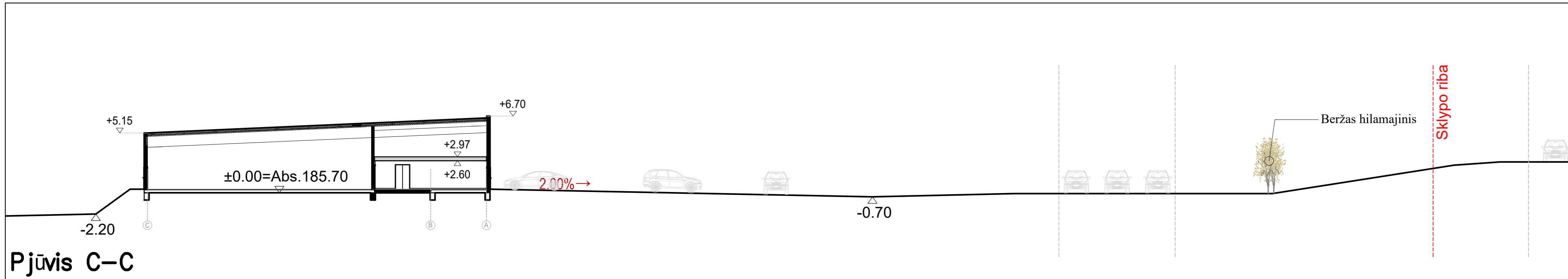
ESAMŲ SKLYPŲ KOORDINATĖS		
Numeris	X	Y
Sklypo unikalus nr.0101-0171-1782 koordinatės		
1	6068966.37	577938.26
2	6068980.59	578091.26
3	6068943.85	577942.53
4	6068892.50	577952.27
5	6068938.05	578120.00
Sklypo unikalus nr.0101-0171-0443 koordinatės		
4	6068892.50	577952.27
5	6068938.05	578120.00
6	6068884.13	577953.86
7	6068868.44	577956.84
8	6068930.85	578124.86
9	6068917.21	578134.08
Sklypo unikalus nr.0101-0171-1790 koordinatės		
7	6068868.44	577956.84
9	6068917.21	578134.08
10	6068860.85	577958.28
11	6068842.51	577961.76
12	6068897.24	578136.71
13	6068903.13	578143.58
14	6068910.32	578138.73

Aiskiai: rengtame projekte - Tarandės gatvės nuo Ukmergės g. iki Putniškių g. vieniuje rekonstravimo projektas - numatoma iškilni pėsčiųjų perėja


Pastabos:  
 1. „Horizontalus ženkinimas už sklypo ribų informacinio pobūdžio – turi būti sprendžiamas techninio projekto rengimo metu, pagal galiojantį detaliojo planosprendinius, bei suinteresuotų institucijų išduotas prisijungimo sąlygas  
 2. Sklypų ribos (pagal SJ "Vilniaus Planas" parengtą detalų planą „Apie 7.9 „Apie 7.9 ha teritorijos prie Ukmergės gatvės detalusis planas“

KVAL. PATV. DOK. NR.		Pastatų projektavimo menas ir mokslas, MB J.k.: 304506902 Žirmūnų g. 139-203 (II aukštas), 09120 Vilnius Tel.: +370 614 54721; El. paštas: info@ppmm.lt	<b>STATINIO PROJEKTO PAVADINIMAS:</b> Prekybos paskirties pastato (7.3) sklypuose kad. nr. 0101/0171-1782, 0101/0171-443, 0101/0171-1790, Tarandės g. Vilniuje, statybos projektas	
A 1674	SPV	VIKTORAS GRICIUS	2021 03	BRĖŽINYS: SPRENDINIAI ŽEMĖS DARBŲ SKLYPO PLANAS M 1:500
A 1674	SPDV, arch.	VIKTORAS GRICIUS	2021 03	
LT	<b>STATYTOJAS IR (ARBA) UŽSAKOVAS:</b> Užsakovas: UAB "Lidl Lietuva"		<b>DOKUMENTO ŽYMUO:</b> 2019-12-PP-SP-03	
			LAPAS	LAPŲ
			10	18

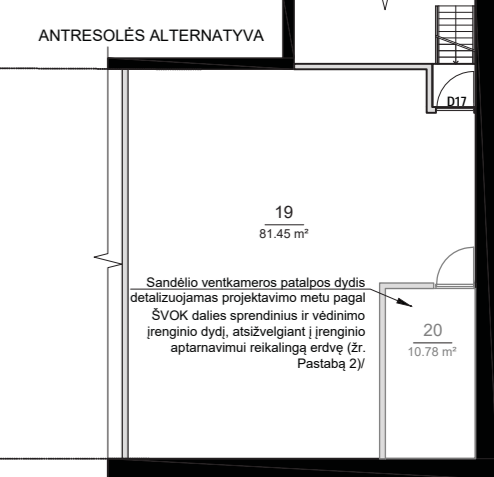
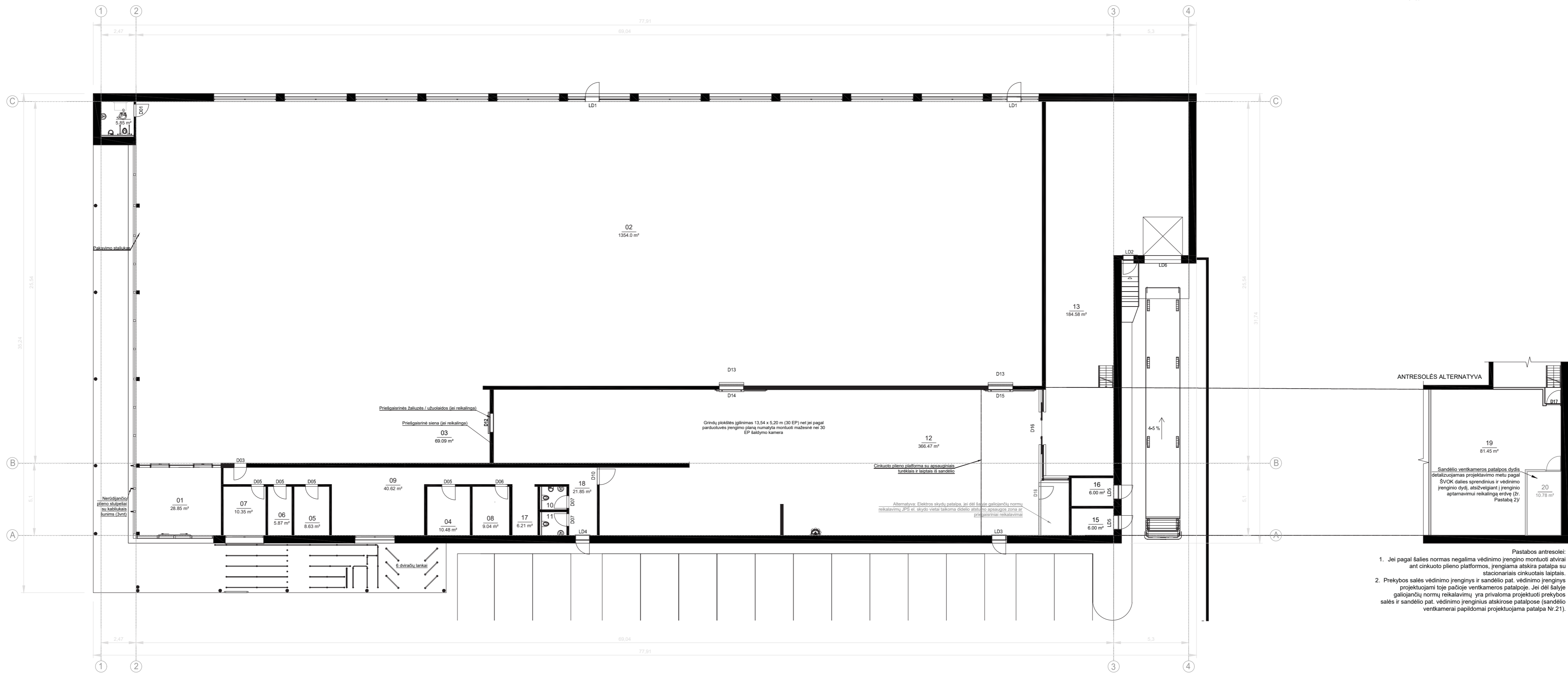
SUTARTINAI ŽYMĖJIMAI  
 Parduotuvės tipas TYP 1100  
 Nagrinėjama teritorija  
 Esamų sklypų ribos  
 Perspektyvines sklypų ribos (Pastaba 2)




Pastaba: „Horizontalus ženklınimas už sklypo ribų informacinio pobūdžio – turi būti sprendžiamas techninio projekto rengimo metu, pagal galiojančio detaliojo plano sprendinius, bei suinteresuotų institucijų išduotas prisijungimo sąlygas“

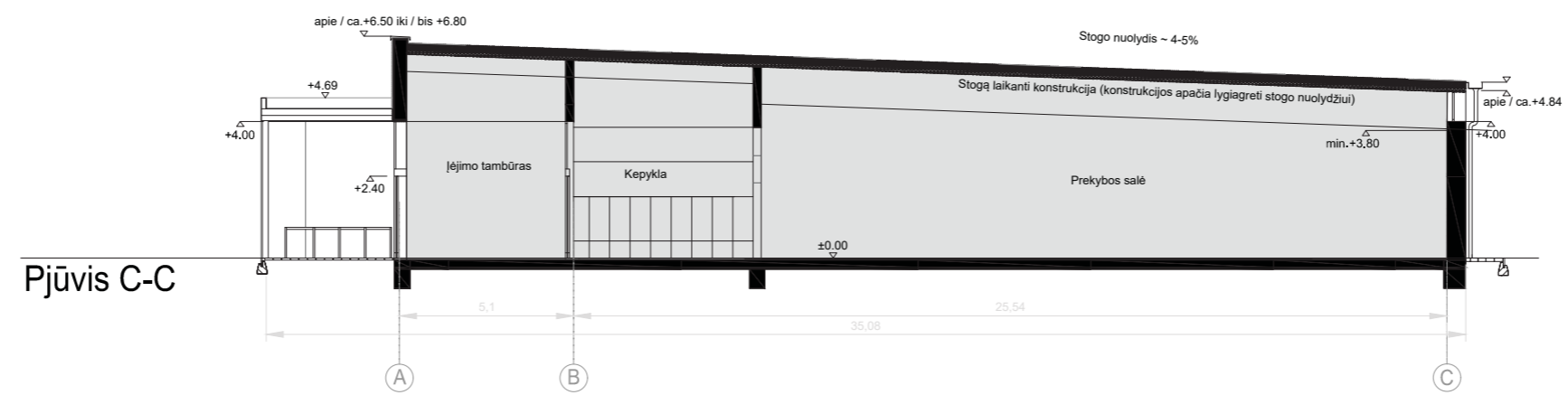
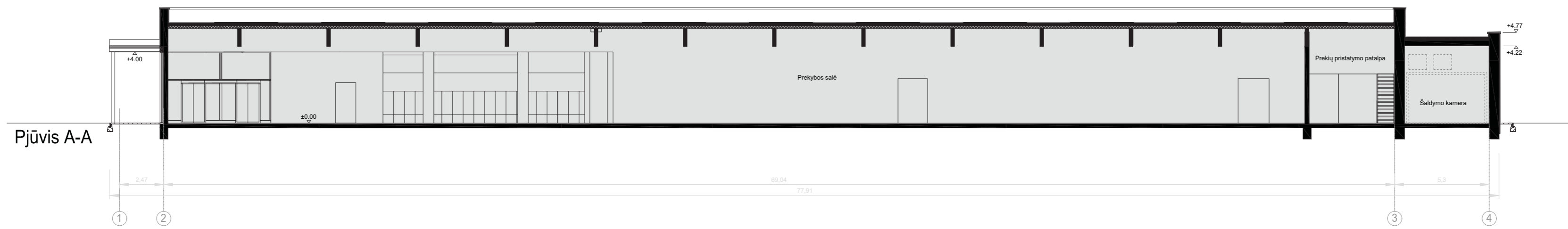
KVAL. PATV. DOK. NR.		Pastatų projektavimo menas ir mokslas, MB Į.k.: 304506902 Žirmūnų g. 139-203 (II aukštas), 09120 Vilnius Tel.: +370 614 54721; El. paštas: info@ppmm.lt		<b>STATINIO PROJEKTO PAVADINIMAS:</b> Prekybos paskirties pastato (7.3) sklypuose kad. nr. 0101/0171:1782, 0101/0171:443, 0101/0171:1790, Tarandės g. Vilniuje, statybos projektas				
		A 1674	SPV	VIKTORAS GRICIUS	<i>[Signature]</i>	2021 03	<b>BRĖŽINYS:</b>	LAIŠKA
A 1674	SPDV, arch.	VIKTORAS GRICIUS	<i>[Signature]</i>	2021 03	PJŪVIAI PER TERITORIJĄ IR PASTATĄ M1:250		0	
LT	<b>STATYTOJAS IR (ARBA) UŽSAKOVAS:</b>				<b>DOKUMENTO ŽYMUO:</b>		LAPAS	LAPŪ
	Užsakovas: UAB "Lidl Lietuva"				2019-12-PP-SA-04		01	01

Pastato patalpų žiniaraštis		
Plotas	Patalpa	Nr.
28.85 m²	Tambūras	01
1354.0 m²	Prekybos salė	02
69.09 m²	Kėpykla	03
10.48 m²	Aprašomos patalpa	04
8.63 m²	Motelių persirengimo patalpa	05
5.87 m²	Vynų persirengimo patalpa	06
10.35 m²	Pasitarimų patalpa	07
9.04 m²	Serverinė	08
40.62 m²	Personalo patalpa	09
3.12 m²	WC Vyrų	10
3.15 m²	WC Moterų	11
366.47 m²	Sandėlis	12
184.58 m²	Prekių pristatymai	13
5.85 m²	Klientų WC	14
6.00 m²	Tech. patalpa - Vandens įvado pat.	15
6.00 m²	Tech. patalpa - el. įvado patalpa	16
6.21 m²	Vaidzo stebėjimo vieta sandėlio zonoje	17
21.85 m²	Koridorius	18
81.45 m²	Ventkamos platforma / pat.	19
10.78 m²	Sandėlio ventkamos pat.	20
2232.39 m²		Iš viso:



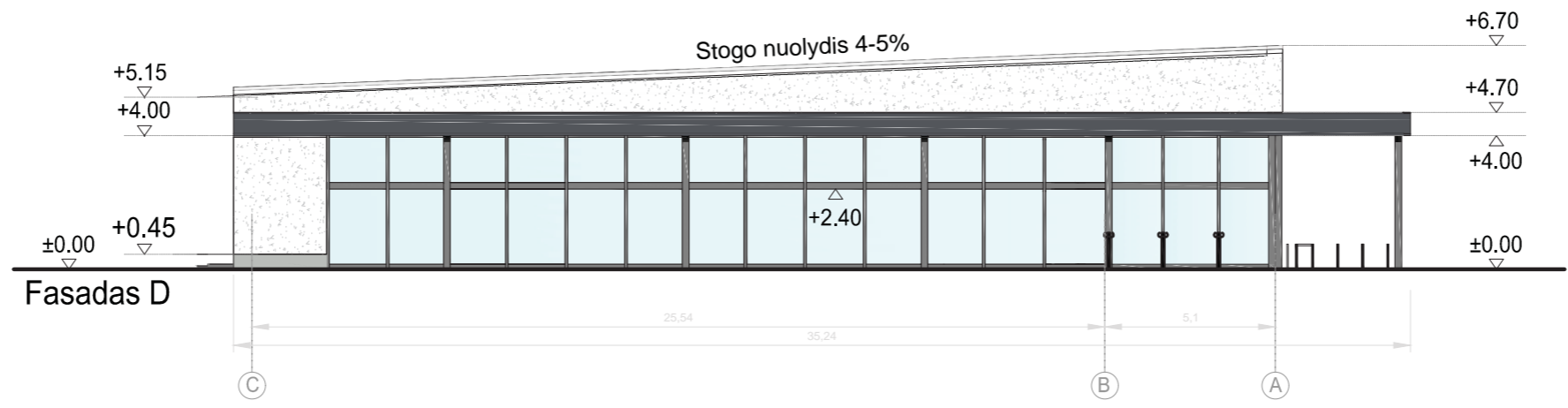
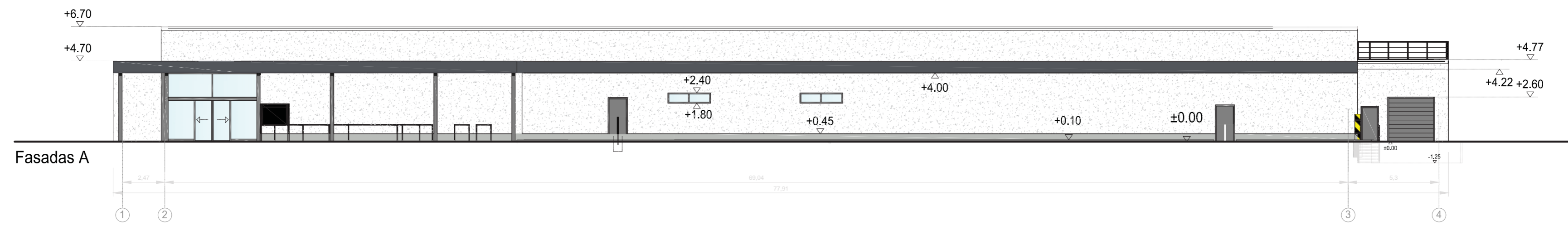
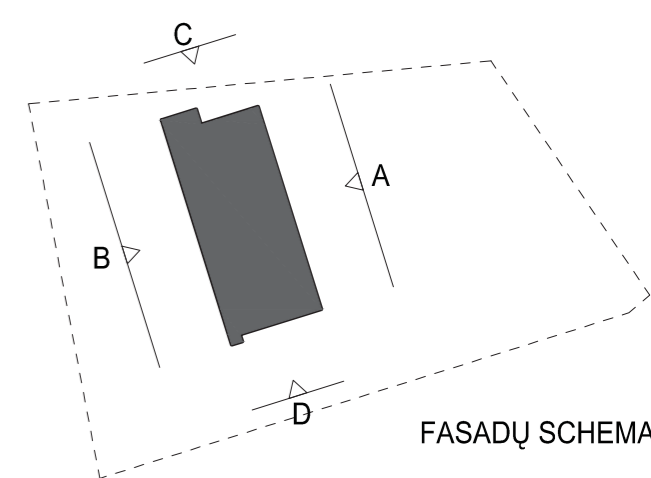
- Pastabos antresolei:
- Jei pagal šalies normas negalima vėdinimo įrenginio montuoti atvirai ant cinkuoto plieno platformos, įrengiama atskira patalpa su stacionariomis cirkuliacijos įtaisiais.
  - Prekybos salės vėdinimo įrenginys ir sandėlio pat. vėdinimo įrenginys projektuojami toje pačioje ventkamos patalpoje. Jei dėl šalies galiojančių normų reikalavimų yra privaloma projektuoti prekybos salės ir sandėlio pat. vėdinimo įrenginius atskirose patalpose (sandėlio ventkamajai papildomai projektuojama patalpa Nr.21).

KVAL. PATV. DOK. NR.		Pastatų projektavimo menas ir mokslas, MB Į.k.: 304506902 Žirmūnų g. 139-203 (II aukštas), 09120 Vilnius Tel.: +370 614 54721; El. paš.: info@ppmm.lt		<b>STATINIO PROJEKTO PAVADINIMAS:</b> Prekybos paskirties pastato (7.3) sklypuose kad. nr. 0101/0171:1782, 0101/0171:443, 0101/0171:1790, Tarandės g. Vilniuje, statybos projektas		
		A 1674	SPV	VIKTORAS GRICIUS	<i>[Signature]</i>	2020 04 20
A 1674	SPDV, arch.	VIKTORAS GRICIUS	<i>[Signature]</i>	2020 04 20	DOKUMENTO ŽYMUO: 2019-12-PP-SA-01	
	Arch.	ANDREJ PLEŠKOV	<i>[Signature]</i>	2020 04 20		
<b>LT</b>	<b>STATYTOJAS IR (ARBA) UŽSAKOVAS:</b> Užsakovas: UAB LIDL Lietuva					



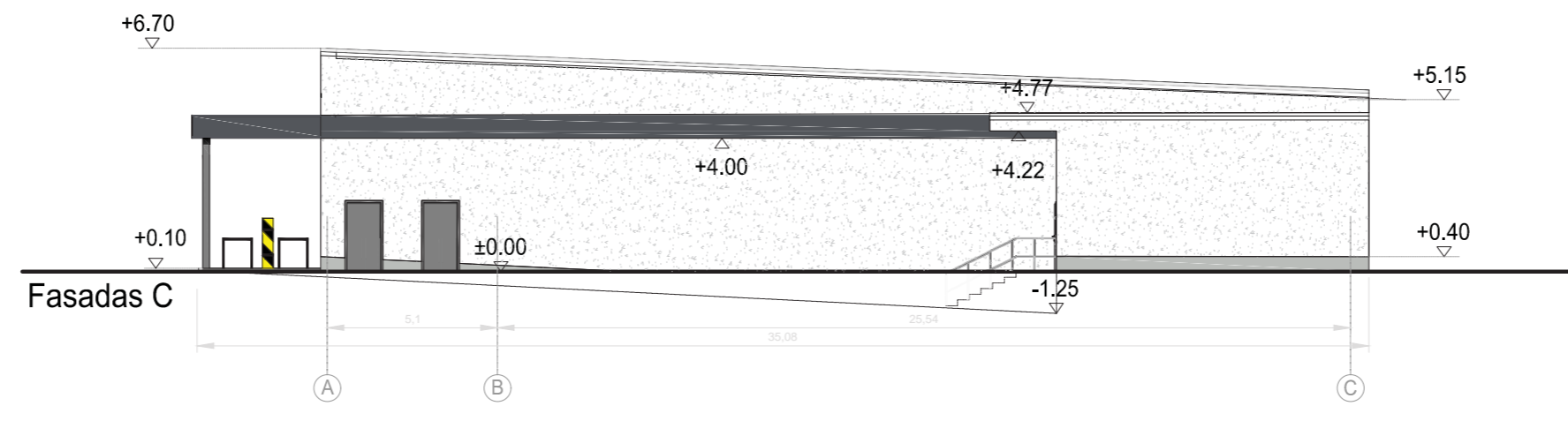
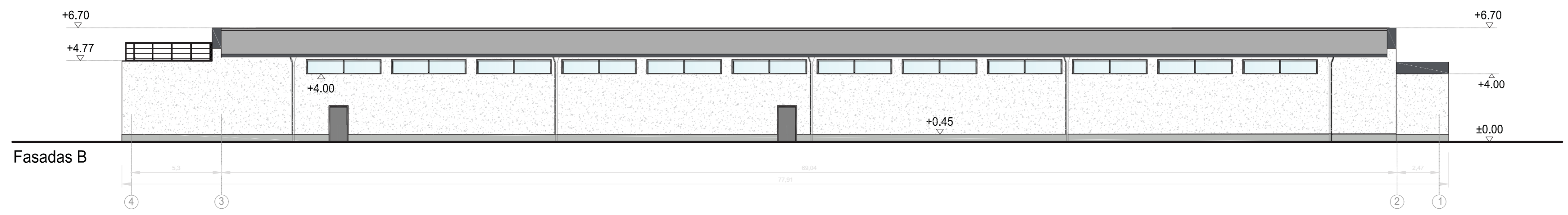
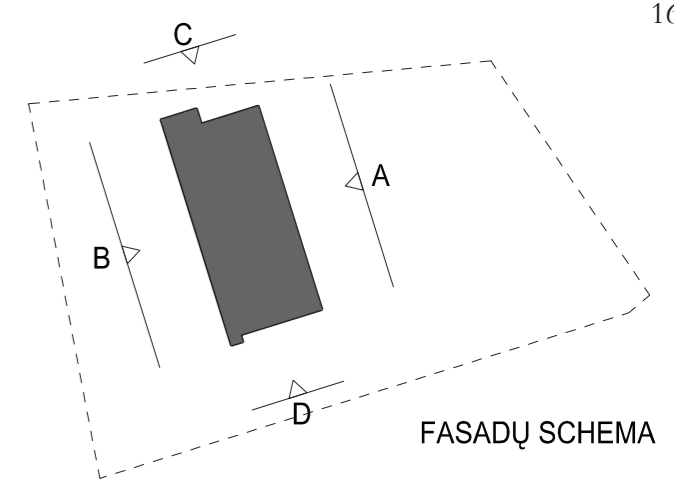
Pastaba: „Horizontalus ženklavimas už sklypo ribų informacinio pobūdžio – turi būti sprendžiamas techninio projekto rengimo metu, pagal galiojančio detaliojo plano sprendinius, bei suinteresuotų institucijų išduotas prisijungimo sąlygas“

KVAL. PATV. DOK. NR.		Pastatų projektavimo menas ir mokslas, MB Į.k.: 304506902 Žirmūnų g. 139-203 (II aukštas), 09120 Vilnius Tel.: +370 614 54721; El. paš.: info@ppmm.lt		<b>STATINIO PROJEKTO PAVADINIMAS:</b> Prekybos paskirties pastato (7.3) sklypuose kad. nr. 0101/0171:1782, 0101/0171:443, 0101/0171:1790, Tarandės g. Vilniuje, statybos projektas			
		A 1674	SPV	VIKTORAS GRICIUS	<i>[Signature]</i>	2020 04 20	SPRENDINIAI OBJEKTO PIŪVIAIA-A, B-B, C-C M 1:200
A 1674	SPDV, arch.	VIKTORAS GRICIUS	<i>[Signature]</i>	2020 04 20	Arch.	ANDREJ PLEŠKOV	
LT	<b>STATYTOJAS IR (ARBA) UŽSAKOVAS:</b> Užsakovas: UAB Lidl Lietuva			<b>DOKUMENTO ŽYMUO:</b> 2019-12-PP-SA-21			



- Apdailos medžiagų žymėjimai
- Baltas tinkas RAL 9016
  - Aluminio fasadinė sistema RAL 7046
  - "Aluccobond" aliuminio kompozito plokštės RAL 7043
  - Cokolio klijuojamos keraminės plokštės RAL 9006





KVAL. PATV. DOK. NR.		Pastatų projektavimo menas ir mokslas, MB Į.k.: 304506902 Žirmūnų g. 139-203 (II aukštas), 09120 Vilnius Tel.: +370 614 54721; El. paštas: info@ppmm.lt		<b>STATINIO PROJEKTO PAVADINIMAS:</b> Prekybos paskirties pastato (7.3) sklypuose kad. nr. 0101/0171:1782, 0101/0171:443, 0101/0171:1790, Tarandės g. Vilniuje, statybos projektas			
		A 1674	SPV	VIKTORAS GRICIUS	<i>[Signature]</i>	2020 04 20	BRĖŽINYS: SPRENDINIAI FASADAI M 1:200
A 1674	SPDV, arch.	VIKTORAS GRICIUS	<i>[Signature]</i>	2020 04 20	Arch.	ANDREJ PLEŠKOV	
<b>LT</b>	<b>STATYTOJAS IR (ARBA) UŽSAKOVAS:</b> Užsakovas: UAB Lidl Lietuva		<b>DOKUMENTO ŽYMUO:</b> 2019-12-PP-SA-31				LAPAS
					01	02	







- Apdailos medžiagų žymėjimai
- Baltas tinkas RAL 9016
  - Aliuminio fasadinė sistema RAL 7046
  - "Aluccobond" aliuminio kompozito plokštės RAL 7043
  - Cokolio klijuojamos keraminės plokštės RAL 9006

KVAL. PATV. DOK. NR.		Pastatų projektavimo menas ir mokslas, MB Į.k.: 304506902 Žirmūnų g. 139-203 (II aukštas), 09120 Vilnius Tel.: +370 614 54721; El. paštas: info@ppmm.lt		<b>STATINIO PROJEKTO PAVADINIMAS:</b> Prekybos paskirties pastato (7.3) sklypuose kad. nr. 0101/0171:1782, 0101/0171:443, 0101/0171:1790, Tarandės g. Vilniuje, statybos projektas			
		A 1674	SPV	VIKTORAS GRICIUS	2020 04 20	BRĖŽINYS: SPRENDINIAI FASADAI M 1:200	LAIDA 0
		A 1674	SPDV, arch.	VIKTORAS GRICIUS Arch. ANDREJ PLEŠKOV	2020 04 20		
LT	<b>STATYTOJAS IR (ARBA) UŽSAKOVAS:</b> Užsakovas: HZ			<b>DOKUMENTO ŽYMUO:</b> 2019-12-PP-SA-31		LAPAS 02	LAPŲ 02



KVAL. PATV. DOK. NR.		Pastatų projektavimo menas ir mokslas, MB Į.k.: 304506902 Žirmūnų g. 139-203 (II aukštas), 09120 Vilnius Tel.: +370 614 54721; El. paštas: info@ppmm.lt			<b>STATINIO PROJEKTO PAVADINIMAS:</b> Prekybos paskirties pastato (7.3) sklypuose kad. nr. 0101/0171:1782, 0101/0171:443, 0101/0171:1790, Tarandės g. Vilniuje, statybos projektas			
		A 1674	SPV	VIKTORAS GRICIUS		2020 04 20	BRĖŽINYS: ESAMOS PADĖTIES FOTOFIKSACIJA	LAIDA 0
		A 1674	SPDV, arch.	VIKTORAS GRICIUS		2020 04 20		
	Arch.	ANDREJ PLEŠKOV		2020 04 20	<b>DOKUMENTO ŽYMUO:</b> 2019-09-PP-SA-40			
LT	<b>STATYTOJAS IR (ARBA) UŽSAKOVAS:</b> Užsakovas: HZ				LAPAS LAPŲ 01 03			



KVAL. PATV. DOK. NR.		Pastatų projektavimo menas ir mokslas, MB Į.k.: 304506902 Žirmūnų g. 139-203 (II aukštas), 09120 Vilnius Tel.: +370 614 54721; El. pašt.: info@ppmm.lt			<b>STATINIO PROJEKTO PAVADINIMAS:</b> Prekybos paskirties pastato (7.3) sklypuose kad. nr. 0101/0171:1782, 0101/0171:443, 0101/0171:1790, Tarandės g. Vilniuje, statybos projektas			
		A 1674	SPV	VIKTORAS GRICIUS		2020 04 20	BRĖŽINYS: SPRENDINIAI VIZUALIZACIJA/ FOTOMONTAŽAS	LAIDA 0
		A 1674	SPDV, arch.	VIKTORAS GRICIUS		2020 04 20		
	Arch.	ANDREJ PLEŠKOV		2020 04 20	<b>DOKUMENTO ŽYMUO:</b> 2019-09-PP-SA-41			
LT	<b>STATYTOJAS IR (ARBA) UŽSAKOVAS:</b> Užsakovas: HZ				LAPAS LAPŲ 02 03			



KVAL. PATV. DOK. NR.		Pastatų projektavimo menas ir mokslas, MB Į.k.: 304506902 Žirmūnų g. 139-203 (II aukštas), 09120 Vilnius Tel.: +370 614 54721; El. paštas: info@ppmm.lt			<b>STATINIO PROJEKTO PAVADINIMAS:</b> Prekybos paskirties pastato (7.3) sklypuose kad. nr. 0101/0171:1782, 0101/0171:443, 0101/0171:1790, Tarandės g. Vilniuje, statybos projektas			
		A 1674	SPV	VIKTORAS GRICIUS		2020 04 20	<b>BRĖŽINYS:</b> SPRENDINIAI VIZUALIZACIJA/ FOTOMONTAŽAS	LAIDA 0
		A 1674	SPDV, arch.	VIKTORAS GRICIUS		2020 04 20		
	Arch.	ANDREJ PLEŠKOV		2020 04 20	<b>DOKUMENTO ŽYMUO:</b> 2019-09-PP-SA-42			
<b>LT</b>	<b>STATYTOJAS IR (ARBA) UŽSAKOVAS:</b> Užsakovas: HZ				<b>DOKUMENTO ŽYMUO:</b> 2019-09-PP-SA-42			
					LAPAS	LAPŲ		
					03	03		



## VILNIAUS MIESTO SAVIVALDYBĖS ADMINISTRACIJA

PRITARIU  
Vyriausiasis miesto architektas

(parašas)  
202\_\_m.\_\_\_\_\_d.

### PROJEKTINIŲ PASIŪLYMŲ RENGIMO UŽDUOTIS

2020 m.  
Vilnius

1. Statinio projekto pavadinimas: Prekybos paskirties (7.3) pastato sklypuose Kad. Nr. 0101/0171:1782, 0101/0171:443, 0101/0171:1790, Tarandės g. Vilniuje, statybos projektas.
2. Nustatomi žemės sklypo naudojimo reglamentai

2.1.	užstatymo tipas	Laisvas planavimas	Projektuojamoje teritorijoje patvirtinus rengiamo detaliojo plano (TPDRIS Nr. K-VT-13-19-236) galiojimą vadovautis „Apie 7,9 ha teritorijos prie Ukmergės gatvės detaliojo plano“ sprendiniais.
2.2.	užstatymo tankis	13,2%	
2.3.	užstatymo intensyvumas	0,13	
2.4.	aukštis (m) nuo statinių statybos zonos esamo žemės paviršiaus	8 m	
2.5.	maksimali absoliutinė altitudė (m)	Iki 193,7	
2.6.	aukštų skaičius (nuo–iki)	1 a.	
2.7.	priklausomųjų želdynų plotas	Vadovaujantis Priklausomųjų želdynų normų (plotų) nustatymo tvarkos aprašu, mažiausias želdynams priskiriamas plotas nuo viso žemės sklypo ploto – 10 %.	
2.8.	automobilių stovėjimo vietų skaičius	Pagal STR 2.06.04:2014 „Gatvės ir vietinės reikšmės keliai. Bendrieji reikalavimai“ bei Vilniaus miesto savivaldybės tarybos patvirtintą 2017-12-20 sprendimą Nr. 1-1312 „Dėl Vilniaus miesto savivaldybės teritorijos suskirstymo į zonas pagal nustatytus automobilių stovėjimo vietų skaičiaus koeficientus schemas, kompensavimo už papildomai įrengtas automobilių stovėjimo vietas tvarkos aprašo ir sutarties formos tvirtinimo“.	
2.9.	esamų medžių įvertinimas, taksacija	Nereikalinga.	

### 3. Kiti reikalavimai

3.1.	architektūrinės išraiškos priemonės: medžiagiškumas, spalva, tūrio formos, proporcijos, mastelis	Architektūrinė išraiška integrali bei kontekstuali aplinkai. Pastato išklotinę, orientuotą į Ukmergės gatvę (fasadas A), įvertinus gretimybes pasukti kiek įmanoma lygiagrečiau rytų kryptimi.
3.2.	reikalavimai sklypo sutvarkymui ir	Parengti sklypo sutvarkymo ir apželdinimo sprendinius

	apželdinimui	numatant funkcinis bei kompozicinius ryšius su gretimomis teritorijomis.
3.3.	konteksto sąlygojami reikalavimai	Užtikrinti reikalavimus keliamus žmonėms su negalia (STR 2.03.01:2019 „Statinių prieinamumas“) bei nepažeisti trečiųjų asmenų interesų. Atsižvelgti į Ukmergės g. dubliuojančią perspektyvinę inžinerinės infrastruktūros koridorių teritoriją.
3.4.	reikalavimai susisiekimo ir inžinerinių tinklų plėtrai	Susisiekimo ir inžinerinių tinklų sprendiniai pagal juos eksploatuojančių institucijų sąlygas. Gauti prisijungimo prie susisiekimo komunikacijų sąlygas. Vadovaujantis Vilniaus miesto savivaldybės administracijos direktoriaus 2020-04-06 įsakymu Nr. 30-772/20 „Dėl visuomenei svarbių statinių ir statinių dalių projektinių pasiūlymų vertinimo“ pateikti Infrastruktūros darbų priežiūros ir inžinerinių statinių projektų ir projektinių pasiūlymų vertinimo darbo grupei svarstyti minėto objekto projektinius pasiūlymus (gauti išvadą).
3.5.	kiti teritorijų planavimo dokumentuose nustatyti reikalavimai (bendruosiuose, specialiuosiuose planuose)	Vadovautis Vilniaus miesto savivaldybės teritorijos bendrojo plano (TPDR Reg. Nr. T00056038) sprendiniais. Vilniaus miesto prekybos centrų plėtros schemą (VMAS Reg. Nr. 1473). Klausimas dėl projektinių pasiūlymų pritariamo gali būti svarstomas tik patvirtinus rengiamą detalų planą ir nustatčius planuojamai veiklai tinkamą žemės sklypo naudojimo paskirtį ir būdą.
3.6.	su projekto įgyvendinimu susijusi būtina viešosios infrastruktūros plėtra	Įvertinti perspektyvinės dubliuojančios gatvės, dviračių ir pėsčiųjų takų plėtros poreikius.
3.7.	projektinių pasiūlymų vaizdinės informacijos parengimas	Vadovaujantis 2019 m. gruodžio 16 d. Vilniaus miesto savivaldybės administracijos direktoriaus įsakymu Nr. 30-3178/19 patvirtinto „Projektinių pasiūlymų ir techninio projekto įtraukimo į GIS duomenų bazę ir geoportalą „Vilnius 3D planas“ tvarkos aprašu“ projekto medžiaga pateikiama įtraukti į GIS duomenų bazę. Projektinių pasiūlymų sudėtis pagal STR1.04.04:2017 „Statinio projektavimas, projekto ekspertizė“ 13 priedo reikalavimus. Parengti daugiau nei vieną, skirtingų rakursų projektuojamo pastato vizualizaciją su urbanistine aplinka. Projektiniai pasiūlymai viešinami STR1.04.04:2017 „Statinio projektavimas, projekto ekspertizė“ VIII skyriuje nustatyta tvarka.

Ramunė Butvilienė, [ramune.butviliene@vilnius.lt](mailto:ramune.butviliene@vilnius.lt)

Lietuvos Respublikos viešojo administravimo įstatymo 36 straipsnis: asmuo turi teisę apskusti viešojo administravimo subjekto priimtą administracinę procedūros sprendimą savo pasirinkimu administracinių ginčų komisijai arba administraciniam teismui įstatymų nustatyta tvarka.

## DETALŪS METADUOMENYS

<b>Dokumento sudarytojas (-ai)</b>	Vilniaus miesto savivaldybė 188710061, Konstitucijos pr. 3, LT-09601, Vilnius
<b>Dokumento pavadinimas (antraštė)</b>	DĖL PROJEKTINIŲ PASIŪLYMŲ UŽDUOTIES TVIRTINIMO SKLYPUOSE KAD. NR. 0101/0171:1782, KAD. NR. 0101/0171:443 IR KAD. Nr. 0101/0171:1790, TARANDĖS G.
<b>Dokumento registracijos data ir numeris</b>	2020-06-09 Nr. A659-16/20(3.3.2.26E-VMA)
<b>Dokumento gavimo data ir dokumento gavimo registracijos numeris</b>	–
<b>Dokumento specifikacijos identifikavimo žymuo</b>	ADOC-V1.0
<b>Parašo paskirtis</b>	Pasirašymas
<b>Parašą sukūrusio asmens vardas, pavardė ir pareigos</b>	Mindaugas Pakalnis, Vyriausiojo miesto architekto skyriaus vedėjas, Vyriausiojo miesto architekto skyrius
<b>Sertifikatas išduotas</b>	MINDAUGAS PAKALNIS, Vilniaus miesto savivaldybės administracija LT
<b>Parašo sukūrimo data ir laikas</b>	2020-06-09 14:44:51 (GMT+03:00)
<b>Parašo formatas</b>	XAdES-T
<b>Laiko žymoje nurodytas laikas</b>	2020-06-09 14:45:01 (GMT+03:00)
<b>Informacija apie sertifikavimo paslaugų teikėją</b>	ADIC CA-A, Asmens dokumentu israsymo centras prie LR VRM LT
<b>Sertifikato galiojimo laikas</b>	2018-11-19 11:01:47 – 2021-11-18 11:01:47
<b>Informacija apie būdus, naudotus metaduomenų vientisumui užtikrinti</b>	"Registravimas" paskirties metaduomenų vientisumas užtikrintas naudojant "RCSC IssuingCA, VI Registru centras - i.k. 124110246 LT" išduotą sertifikatą "Dokumentų valdymo sistema Avilys, Vilniaus miesto savivaldybės administracija, i.k.188710061 LT", sertifikatas galioja nuo 2018-12-27 14:17:37 iki 2021-12-26 14:17:37
<b>Pagrindinio dokumento priedų skaičius</b>	–
<b>Pagrindinio dokumento pridedamų dokumentų skaičius</b>	–
<b>Priedamo dokumento sudarytojas (-ai)</b>	–
<b>Priedamo dokumento pavadinimas (antraštė)</b>	–
<b>Priedamo dokumento registracijos data ir numeris</b>	–
<b>Programinės įrangos, kuria naudojantis sudarytas elektroninis dokumentas, pavadinimas</b>	Dokumentų valdymo sistema „Avilys“, versija 3.5.28
<b>Informacija apie elektroninio dokumento ir elektroninio (-ių) parašo (-ų) tikrinimą (tikrinimo data)</b>	Atitinka specifikacijos keliamus reikalavimus. META-INF/signatures/signatures1.xml#SignatureElem_0: Certificate path validation failed for certificate (subject: Dokumentų valdymo sistema Avilys, valid from: 2018-12-27 14:17:37). Could not perform complete certificate validation because there is no specified service (OCSP or CRL) to get information about certificate revocation.
<b>Paieškos nuoroda</b>	–
<b>Papildomi metaduomenys</b>	Nuorašą suformavo 2020-06-09 14:55:15 Dokumentų valdymo sistema „Avilys“



**VILNIAUS MIESTO SAVIVALDYBĖS ADMINISTRACIJOS  
INFRASTRUKTŪROS SKYRIUS**

PASTATŲ PROJEKTAVIMO MENAS IR  
MOKSLAS, MB  
vg@ppmm.lt

2020-07-  
I

Nr. A51- /20(3.3.2.26E-INF)

**DĖL 2020-07-01 PROTOKOLO Nr.A16-576/20(2.1.76E-INF) IŠRAŠO PATEIKIMO**

Siunčiame Jums 2020 m. liepos 1 d. Vilniaus miesto savivaldybės administracijos Infrastruktūros darbų priežiūros ir inžinerinių statinių projektų ir projektinių pasiūlymų vertinimo darbo grupės posėdžio protokolo Nr. A16-576/20(2.1.76E-INF) išrašą.

PRIDEDAMA. Protokolo išrašas, 1 lapas.

Vedėjas

Virginijus Pauža

Danguolė Emilija Baleišytė, tel. (8 5) 211 2741, el. p. danguole.baleisyte@vilnius.lt



Biudžetinė įstaiga  
Kodas 188710061  
Duomenys kaupiami ir saugomi  
Juridinių asmenų registre

Konstitucijos pr. 3  
LT-09601 Vilnius  
Tel. (8 5) 211 2155

El. p. savivaldybe@vilnius.lt  
www.vilnius.lt



**Tikime laisve**  
1990 KOVO 11



**VILNIAUS MIESTO SAVIVALDYBĖS ADMINISTRACIJA**

**INFRASTRUKTŪROS DARBŲ PRIEŽIŪROS IR INŽINERINIŲ STATINIŲ PROJEKTŲ IR  
PROJEKTINIŲ PASIŪLYMŲ VERTINIMO DARBO GRUPĖS  
PASITARIMO PROTOKOLO IŠRAŠAS**

2020-07-01 Nr.A16-576/20(2.1.76E-INF)

**5. SVARSTYTA.** Dėl projekto „Prekybos paskirties pastato sklypuose Kad. Nr. 0101/0171:782, 0101/0171:443, 0101/0171:1790, Tarandės g. Vilniuje, statybos projektas“ projekto pasiūlymų.

**NUTARTA:**

5.1. Projektinių pasiūlymų sprendiniams pritarti.

Pasitarimo pirmininkas  
Darbo grupės sekretorė

Julius Morkūnas  
Danguolė Emilija Baleišytė

Išrašas tikras

## DETALŪS METADUOMENYS

<b>Dokumento sudarytojas (-ai)</b>	Vilniaus miesto savivaldybė 188710061, Konstitucijos pr. 3, LT-09601, Vilnius
<b>Dokumento pavadinimas (antraštė)</b>	INFRASTRUKTŪROS DARBŲ PRIEŽIŪROS IR INŽINERINIŲ STATINIŲ PROJEKTŲ IR PROJEKTINIŲ PASIŪLYMŲ VERTINIMO DARBO GRUPĖS PASITARIMO PROTOKOLO IŠRAŠAS
<b>Dokumento registracijos data ir numeris</b>	2020-07-07 Nr. A51-84447/20(3.3.2.26E-INF)
<b>Dokumento gavimo data ir dokumento gavimo registracijos numeris</b>	–
<b>Dokumento specifikacijos identifikavimo žymuo</b>	ADOC-V1.0
<b>Parašo paskirtis</b>	Vizavimas
<b>Parašą sukūrusio asmens vardas, pavardė ir pareigos</b>	Linus Bartusevičius, Projektavimo poskyrio vedėjas, Infrastruktūros skyrius
<b>Sertifikatas išduotas</b>	LINAS,BARTUSEVIČIUS LT
<b>Parašo sukūrimo data ir laikas</b>	2020-07-03 09:52:55 (GMT+03:00)
<b>Parašo formatas</b>	XAdES-X-L
<b>Laiko žymoje nurodytas laikas</b>	2020-07-03 09:53:13 (GMT+03:00)
<b>Informacija apie sertifikavimo paslaugų teikėją</b>	EID-SK 2016, AS Sertifitseerimiskeskus EE
<b>Sertifikato galiojimo laikas</b>	2019-08-30 17:52:14 – 2024-08-28 23:59:59
<b>Parašo paskirtis</b>	Pasirašymas
<b>Parašą sukūrusio asmens vardas, pavardė ir pareigos</b>	Virginijus Pauža, Infrastruktūros skyriaus vedėjas, Infrastruktūros skyrius
<b>Sertifikatas išduotas</b>	VIRGINIJUS PAUŽA, Vilniaus miesto savivaldybės administracija LT
<b>Parašo sukūrimo data ir laikas</b>	2020-07-07 07:52:52 (GMT+03:00)
<b>Parašo formatas</b>	XAdES-T
<b>Laiko žymoje nurodytas laikas</b>	2020-07-07 07:53:01 (GMT+03:00)
<b>Informacija apie sertifikavimo paslaugų teikėją</b>	ADIC CA-A, Asmens dokumentu israsymo centras prie LR VRM LT
<b>Sertifikato galiojimo laikas</b>	2017-11-17 10:04:02 – 2020-11-16 10:04:02
<b>Informacija apie būdus, naudotus metaduomenų vientisumui užtikrinti</b>	"Registravimas" paskirties metaduomenų vientisumas užtikrintas naudojant "RCSC IssuingCA, VI Registru centras - i.k. 124110246 LT" išduotą sertifikatą "Dokumentų valdymo sistema Avilys, Vilniaus miesto savivaldybės administracija, i.k.188710061 LT", sertifikatas galioja nuo 2018-12-27 14:17:37 iki 2021-12-26 14:17:37
<b>Pagrindinio dokumento priedų skaičius</b>	1
<b>Pagrindinio dokumento priedamų dokumentų skaičius</b>	–
<b>Priedamo dokumento sudarytojas (-ai)</b>	–
<b>Priedamo dokumento pavadinimas (antraštė)</b>	–
<b>Priedamo dokumento registracijos data ir numeris</b>	–
<b>Programinės įrangos, kuria naudojantis sudarytas elektroninis dokumentas, pavadinimas</b>	Dokumentų valdymo sistema „Avilys“, versija 3.5.28
<b>Informacija apie elektroninio dokumento ir elektroninio (-ių) parašo (-ų) tikrinimą (tikrinimo data)</b>	Atitinka specifikacijos keliamus reikalavimus. Visi dokumente esantys elektroniniai parašai galioja (2020-07-07 08:17:30)
<b>Paieškos nuoroda</b>	–
<b>Papildomi metaduomenys</b>	Nuorašą suformavo 2020-07-07 08:17:30 Dokumentų valdymo sistema „Avilys“

**DETALŪS METADUOMENYS**

<b>Dokumento sudarytojas (-ai)</b>	Vilniaus miesto savivaldybė 188710061, Konstitucijos pr. 3, LT-09601, Vilnius
<b>Dokumento pavadinimas (antraštė)</b>	DĖL PRITARIMO PROJEKTINIAMS PASIŪLYMAMS TARANDĖS G. 1, 1A IR 1B
<b>Dokumento registracijos data ir numeris</b>	2021-03-25 Nr. A51-26804/21(3.3.2.26E-VMA)
<b>Dokumento gavimo data ir dokumento gavimo registracijos numeris</b>	–
<b>Dokumento specifikacijos identifikavimo žymuo</b>	ADOC-V1.0
<b>Parašo paskirtis</b>	Pasirašymas
<b>Parašą sukūrusio asmens vardas, pavardė ir pareigos</b>	Mindaugas Pakalnis, Vyriausiojo miesto architekto skyriaus vedėjas, Vyriausiojo miesto architekto skyrius
<b>Sertifikatas išduotas</b>	MINDAUGAS,PAKALNIS LT
<b>Parašo sukūrimo data ir laikas</b>	2021-03-25 21:26:09 (GMT+02:00)
<b>Parašo formatas</b>	XAdES-EPES
<b>Laiko žymoje nurodytas laikas</b>	–
<b>Informacija apie sertifikavimo paslaugų teikėją</b>	EID-SK 2016, AS Sertifitseerimiskeskus EE
<b>Sertifikato galiojimo laikas</b>	2020-11-03 20:19:13 – 2025-11-02 23:59:59
<b>Informacija apie būdus, naudotus metaduomenų vientisumui užtikrinti</b>	"Registravimas" paskirties metaduomenų vientisumas užtikrintas naudojant "RCSC IssuingCA, VI Registru centras - i.k. 124110246 LT" išduotą sertifikatą "Dokumentų valdymo sistema Avilys, Vilniaus miesto savivaldybės administracija, i.k.188710061 LT", sertifikatas galioja nuo 2018-12-27 14:17:37 iki 2021-12-26 14:17:37
<b>Pagrindinio dokumento priedų skaičius</b>	–
<b>Pagrindinio dokumento priedamų dokumentų skaičius</b>	–
<b>Priedamo dokumento sudarytojas (-ai)</b>	–
<b>Priedamo dokumento pavadinimas (antraštė)</b>	–
<b>Priedamo dokumento registracijos data ir numeris</b>	–
<b>Programinės įrangos, kuria naudojantis sudarytas elektroninis dokumentas, pavadinimas</b>	Dokumentų valdymo sistema „Avilys“, versija 3.5.34
<b>Informacija apie elektroninio dokumento ir elektroninio (-ių) parašo (-ų) tikrinimą (tikrinimo data)</b>	Atitinka specifikacijos keliamus reikalavimus. Visi dokumente esantys elektroniniai parašai galioja (2021-03-25 23:52:16)
<b>Paieškos nuoroda</b>	–
<b>Papildomi metaduomenys</b>	Nuorašą suformavo 2021-03-25 23:52:16 Dokumentų valdymo sistema „Avilys“